

IL CATALOGO DELLE UNITA' TOPOGRAFICHE NEL TERRITORIO DI CALATAFIMI-SEGESTA (TP)

Il Catalogo contiene le Schede delle Unità Topografiche di epoca arcaica, classica ed ellenistica documentate nel corso delle indagini di superficie dell'Università di Siena.

Ciascuna Scheda di Unità Topografica contiene i seguenti campi:

- numero progressivo che identifica l'UT;
- localizzazione geografica di tipo amministrativo (Provincia, Comune, Località);
- le coordinate x, y espresse secondo il sistema di riferimento Gauss- Boaga Fuso Est;
- posizionamento dell' UT in riferimento alla Tavoletta in scala 1:25000 dell'Istituto Geografico Militare (numero del foglio, quadrante, orientamento);
- quota;
- strade moderne che permettono l'accesso all' UT;
- dati ambientali (geologia e idrografia);
- uso del suolo;
- tipo di vegetazione e/o di coltura;
- metodo di ricognizione utilizzato sul campo;
- condizioni di visibilità del terreno osservate al momento della ricognizione, da 1 (minima) a 5 (massima);
- descrizione del luogo del rinvenimento;
- descrizione della concentrazione o dello spargimento del materiale;
- dimensioni ed orientamento dell' UT;
- densità media dei reperti per mq;
- cronologia ed interpretazione dei dati;
- documentazione grafica e fotografica che è stata prodotta per ogni UT.

La schedatura dei manufatti ceramici si deve al Prof. Franco Cambi e alle Dott.sse Maria Aproso, Sandra Bernardini ed Ilaria Neri. La classificazione della ceramica a vernice nera è stata effettuata da Babette Bechtold, i bolli anforari sono stati catalogati dal Dott. Bruno Garozzo, e la ceramica arcaica e classica è stata studiata in collaborazione con i Dott. Massimo Denaro, Giuseppina Mammina e Chiara Biagini. Questa ricerca ha previsto una revisione della documentazione, che ha portato in alcuni casi a precisare ed aggiornare la cronologia dei reperti. Le informazioni su tutta la

documentazione archeologica del *survey* sono state raccolte dalla bibliografia edita, dagli archivi e dagli inventari dei reperti archeologici.

ABBREVIAZIONI:

VN = vernice nera

CC = ceramica comune

RT= rozza terracotta

ceramica indigena A = ceramica indigena acroma

ceramica indigena I= ceramica indigena impressa

ceramica indigena D= ceramica indigena dipinta

TSI= terra sigillata italica

TSA A= terra sigillata africana di produzione "A"

TSA C= terra sigillata africana di produzione "C"

TSA A/D= terra sigillata africana di produzione "A/D"

TSA D= terra sigillata africana di produzione "D"

TSA E= terra sigillata africana di produzione "E"

AdC= ceramica africana da cucina

DSV= ceramica dipinta sotto vetrina

DIPINTA= ceramica comune dipinta

SG	1
Provincia:	Trapani
Comune:	Calatafimi
Località:	Contrada Barbaro
Coordinate x, y:	2330091, 4201805
IGM:	F. 257 I NE Segesta
CTR:	F. 606070
Quota:	265 m s.l.m.
Strade:	SP 57
Geologia:	argille e argilliti
Idrografia:	-
Uso del suolo:	incolto
Vegetazione:	sterpi
Metodo di ricognizione:	sistematico con quadrettatura
Visibilità	3
Descrizione del luogo:	L'UT occupa l'intera estensione di un campo situato a N della SP 57, a NO di Case Barbaro, nella vallata tra Monte Barbaro e Monte Barbaro Piccolo. Ad ovest è dominata dalla collina del tempio di Segesta.
Descrizione della UT:	Vasta area di frammenti fittili, più concentrata nella metà SE dove la distribuzione dei laterizi e della ceramica è abbastanza omogenea, pur con alcune concentrazioni particolari. I laterizi sono più fitti in un'area di 10 x10 m. Le pietre sono per lo più di piccole e medie dimensioni. Sono diffusi scorie e scarti di fornace, tegole e coppi d'argilla fortemente annerita e dalla superficie vetrificata. I frammenti ceramici sono quantitativamente inferiori ai frammenti laterizi. Da notare grossi blocchi squadriati lungo il ciglio della strada.
Dimensioni e orientamento UT:	100 x 100 m, E-O
Densità media per mq:	1-30
Cronologia ed interpretazione:	Fine V-II sec. a.C.: quartiere ceramico suburbano
Documentazione grafica e fotografica	Tavole 1-9; foto 1-6.

Reperti datanti:

Classe	Forma	Tipo	Numero di frammenti	Datazione	Descrizione ed ipotesi sulla provenienza	Bibliografia
Anfore		Greco-italico	16 orli	Fine IV- III sec. a.C.		
Anfore		Greco-italico	11 orli	III sec. a.C.		
Anfore		Greco-italico	15 orli	Fine III- metà II sec. a.C.		
Anfore		Greco-italico	64 anse	Metà IV- metà II secolo a.C.	Argilla con inclusi vulcanici	
Anfore		Greco-italico	67 anse	Metà IV- metà II secolo a.C.		
Anfore		Greco-italico	1 ansa	Metà IV- metà II secolo a.C.	Argilla con inclusi vulcanici. Bollo non leggibile.	
Anfore		Greco-italico	14 fondi	Metà IV- II sec. a.C.		
Anfore		Orlo ad echino	1 orlo	IV- III secolo a.C.		Termini 1997, p. 158 fig. 1,1.
Anfore		Maña B 3	1 orlo	IV- II secolo a.C.		
Anfore		Maña B	3 orli	IV- II secolo a.C.	Provenienza: Tunisia	
Anfore		Punico	1 orlo	IV- II sec. a.C.		
Anfore		Punico	1 orlo	IV- II sec. a.C.	Provenienza: Tunisia	Termini 1997, p. 162 fig. 3, 41.
Anfore		Punico	1 orlo	IV- II sec. a.C.		
Anfore		Dressel 1 A	2 orli	Seconda metà del II sec. a.C.		
Anfore		Van der Werff 2	2 orli	II- I secolo a.C.	Provenienza: Bizacena	Denaro 1997, p. 538.
VN	Oinochoe	Morel 5380	2 orli, 1 ansa	Fine IV- inizi III sec. a.C.		
VN	Skyphos	Morel 4370/80	5 orli, 7 fondi	IV- inizi III sec. a.C.		
VN	Skyphos	Morel 4310	3 fondi	Prima metà del IV sec. a.C.		
VN	Coppa	Bolsal	1 parete	Seconda		

				metà del IV sec. a.C.		
VN	Coppa	Morel 2714	2 orli	Prima metà IV- inizio III sec. a.C.		
VN	Coppa	Morel 2715	1 orlo	Fine IV sec. a.C.	Provenienza: Sicilia	
VN	Bottiglia	Morel 4811	1 collo	Seconda metà del IV sec. a.C.		
VN	Patera	Morel 1335	1 orlo	Inizi III sec. a.C.		
VN	Patera	Morel 1333	2 pareti	Inizi III sec. a.C.		
VN	Patera	Morel 1334	1 orlo	Inizi III sec. a.C.		
VN	Coppa	Morel 2711	1 orlo	IV- inizi III sec. a.C.		
VN	Coppa	Morel 2637	1 orlo	IV- inizi III sec. a.C.	Forma tipica della Sicilia Occidentale	
VN	Piatto da pesce	Morel 1120	1 fondo	Fine IV- inizi II sec. a.C.		
VN	Forma aperta	Campana A	1 parete	II sec. a.C.		
VN	Coppa	Non id.	1 orlo	IV sec. a.C.	Provenienza: Attica	
VN	Kylix	Non id.	1 fondo	V- IV sec. a.C.		
VN	Lekane	Non id.	1 ansa	V sec. a.C.	Provenienza: Attica	
VN	Non id.		1 fondo, 3 anse, 3 pareti	V- IV sec. a.C.		
VN	Non id.		2 orli, 1 ansa	V sec. a.C.	Provenienza: Sicilia	
VN	Coppa	Morel 1314	2 orli	III sec. a.C.		
VN	Coppa	Non id.	1 fondo	Post 310 a.C.	Sovradipinta	
VN	Lucerna		1 spalla	Fine V secolo a.C. (in Attica)	Produzione locale che imita la forma attica tipo 24	Athenian Agora IV, pp.63-67
VN	Lucerna		1 spalla	Tardo IV- inizi III a.C.	Produzione locale (cfr. SAS 7) che imita la forma attica tipo 23 A	Athenian Agora IV, pp.56-58

CC	Forma aperta	Non id.	1 orlo	Fino al IV sec. a.C.	Dipinta. Provenienza: Segesta	
CC	Brocca	Non id.	3 orli, 2 pareti	Fine IV- III secolo a.C.		
CC	Bacino con orlo pendulo	Non id.	1 orlo	IV-III secolo a.C.	Applique con motivo ad onda impresso con le dita. Argilla mal cotta. con superficie esterna grigia ed interna rosa. Grigia in frattura. Depurata con rarissimi inclusi bianchi.	Del Vais 1997, p. 18, fig. 1.
CC	Bacino con orlo pendulo	Non id.	1 versatoio	IV-III secolo a.C.		Del Vais 1997, p. 188, fig. 1.
CC	Bacino con orlo pendulo	Non id.	1 orlo	Metà IV- III a.C.	Argilla rosa, più scura in frattura, dura e depurata. Rari inclusi bianchi, chamotte, vacuoli.	Del Vais 1997, p. 188 fig. 1,5.
CC	Casseruola	Non id.	16 orli, 43 anse	Fine IV- fine II secolo a.C.	Parete verticale, orlo a tesa, incastro per il coperchio (1.71) anse orizzontali tonde.	
CC	Casseruola	Non id.	3 orli	Fine IV- fine II secolo a.C.	Orlo a) argilla rosso chiaro all'esterno, rosso arancio in frattura, dura, con piccoli inclusi neri. Leggerissimo rivestimento grigiastro; Orlo b) argilla osa tenue in superficie, rosa scuro in frattura, depurata con piccoli inclusi bianchi e chamotte color arancio; Orlo c) argilla depurata, grigia, malcotta, tendente al	

					rosso chiaro in superficie.	
CC	Brocca	Non id.	22 orli	IV- II sec. a.C.		
CC	Bacinella	Non id.	6 orli	IV- II sec. a.C.		
CC	Coppa	Non id.	8 orli	IV- II sec. a.C.		
CC	Brocca	Non id.	40 anse	IV- II sec. a.C.	Anse a nastro	
CC	Catino	Non id.	1 orlo	IV-II sec. a.C.		
CC	Olletta	Non id.	1 orlo	IV-II sec. a.C.		
Lucerne	Non id.	Non id.	2 fondi	IV sec. a.C.		
Lucerne	Non id.	Non id.	1 becco	III sec. a.C.		
Lucerne	Non id.	Non id.	1 becco	IV sec. a.C.		

Reperti di incerta datazione:

Classe	Forma	Tipo	Numero di frammenti	Descrizione ed osservazioni
Anfore			7 anse	
Anfore			1 collo	Argilla con inclusi vulcanici
Anfore			5 pareti	
Anfore			12 pareti	Argilla con inclusi vulcanici
Anfore			2 fondi, 2 anse, 3 pareti	
CC	Mortaio	Non id.	3 orli	
Laterizi	Coppi	Non id.	2 orli	Uno dei coppi presenta un bollo circolare con petali (?) all'interno. L'altro coppo ha tre segni circolari impressi.
Arredi	Base di louterion fittile?		1 fondo	Segni in negativo di scanalature
Laterizi			2 orli, 5 pareti	scarti
Cocciopesto			25 frr. di pareti	
Laterizi	Coppi	Non id.	14 orli	
Laterizi	Tegole	Non id.	4 orli, 2 pareti	
CC	Unguentari	Non id.	8 fondi	
CC	Non id.	Non id.	92 fondi, 136 pareti	
CC	Bacino	Non id.	48 orli, 2 fondi, 25 anse	

CC	Brocca	Non id.	1 orlo	
CC	Olla	Non id.	1 orlo	Orlo a tesa , corpo panciuto
CC	Non id.	Non id.	1 orlo	
CC	Coperchio	Non id.	1 orlo, 16 anse	
VN	Non id.		8 orli, 7 fondi, 5 anse, 131 pareti	
VN	Cratere	Non id.	1 orli, 5 fondi, 1 ansa, 9 pareti	
CC	Pesi da telaio		5 interi	Parallelepipedo, h.3 x l.2,5 x l.2,5 cm.
CC	Pesi da telaio		1 intero	Parallelepipedo, h.10 x 4,5 x l.3,5 cm.
Invetriata	Non id.	Non id.	2 orli, 2 pareti	
CC	Oscillum		2 frammenti contigui	Un foro di sospensione. Raggio=4 cm
CC	Oscillum		2 interi	Dotato di due fori di sospensione. Raggio= 5 cm. Uno degli oscilla è decorato al centro da un bollo circolare con testa femminile volta a destra con <i>sakkos</i>
CC	Non id.		2 fondi, 5 pareti	Superficie dipinta
Lucerne	Non id.		1 becco, 1 spalla	

Tavola 1: Anfora con orlo ad echino

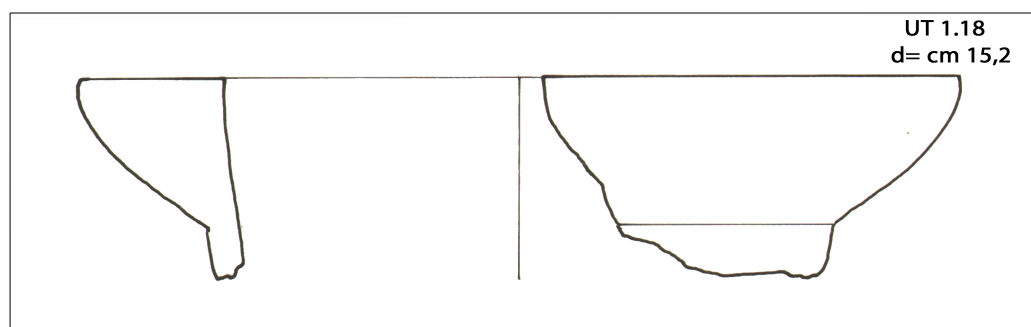


Tavola 2: Anfora Maña B 3

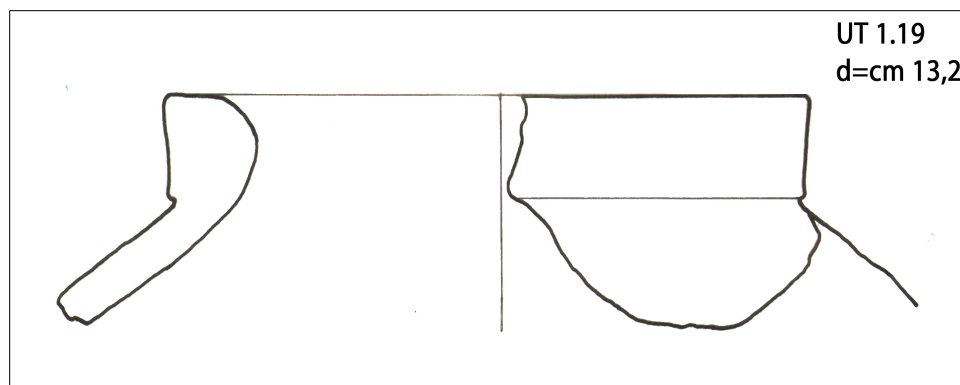


Tavola 3: Bacino con orlo pendulo

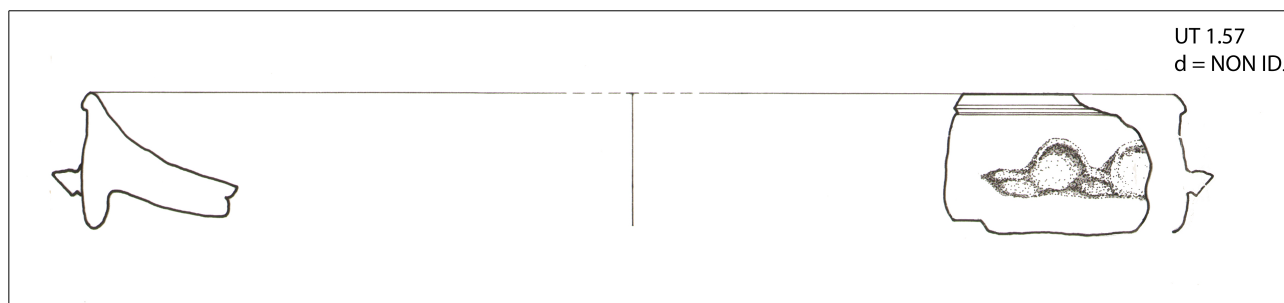

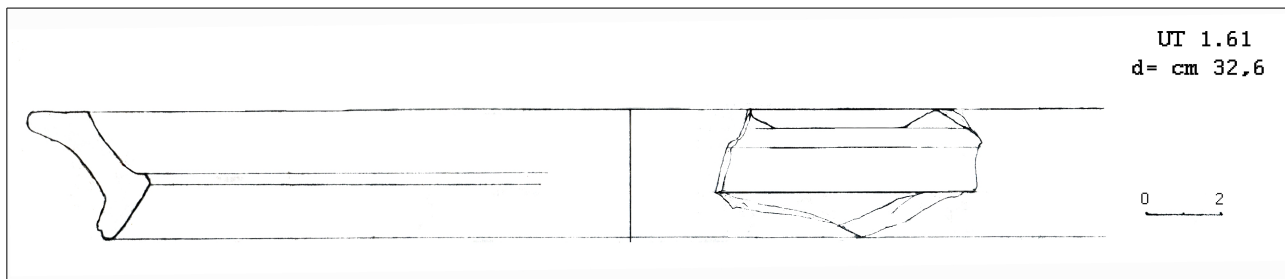


Tavola 4: Casseruole in ceramica comune

a)



b)



c)




Tavola 5: Brocca in ceramica comune

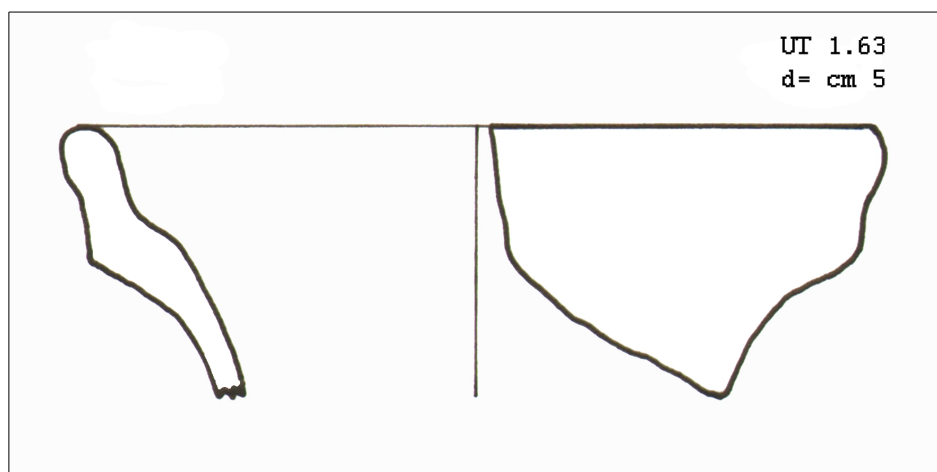


Tavola 6 Anfora punica

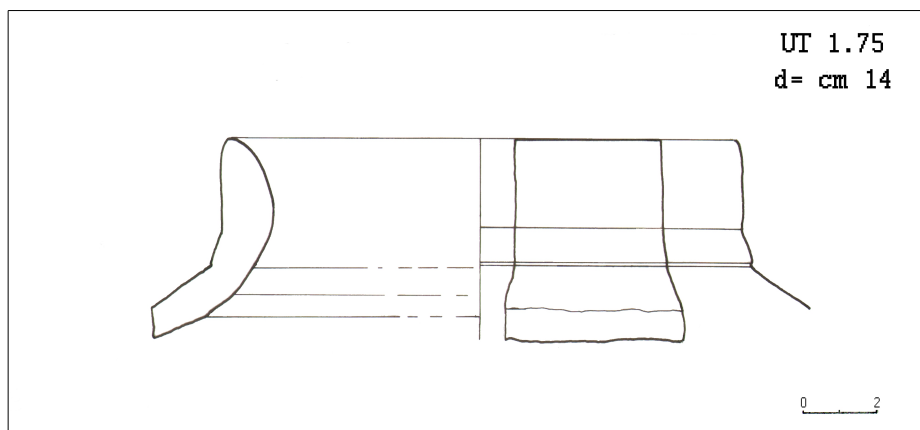


Tavola 7: Anfora punica

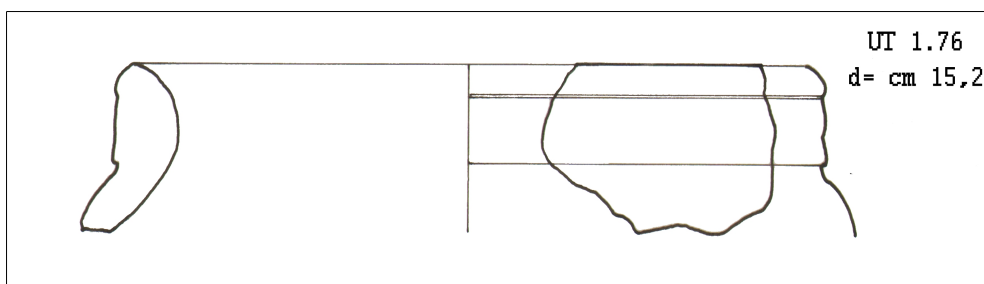


Tavola 8: Bacino con orlo pendulo

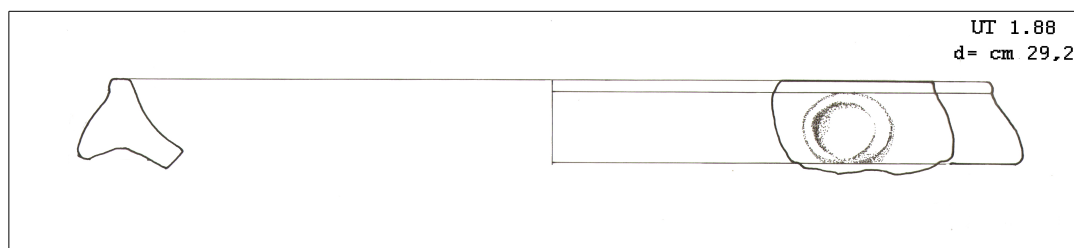


Tavola 9: Olletta in ceramica comune

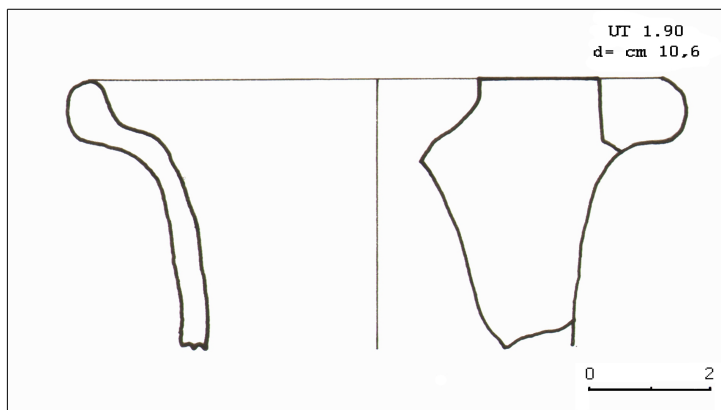


Foto 1: Coppi con bollo



Foto 2: Base di louterion ?



Foto 3: Versatoio di bacino con orlo pendulo



Foto 4: Pesi da telaio



Foto 5: Oscillum con bollo



SG	2
Provincia:	Trapani
Comune:	Calatafimi
Località:	Contrada Barbaro
Coordinate x, y:	2330061, 4202168
IGM:	F. 257 I NE Segesta
CTR:	F. 606070
Quota:	305 m s.l.m.
Strade:	SP 57
Geologia:	Argille e argilliti
Idrografia:	-
Uso del suolo:	agricolo
Vegetazione:	arato
Metodo di ricognizione:	sistematico
Visibilità	4
Descrizione del luogo:	Campo arato sulle pendici S del Monte Barbaro Piccolo, all'incrocio tra la strada bianca perpendicolare alla SP 57 ed un'altra strada bianca con direzione E-O. Sulla sommità della collina si trova un ammasso di grosse pietre e il cippo che indica il vincolo della Soprintendenza. Dal sito sono visibili a SO il tempio e a SE il teatro.
Descrizione della UT:	Area di fr. laterizi abbastanza concentrati di piccole e medie dimensioni, con un andamento digradante da E verso O. La concentrazione di materiali è maggiore alla quota più bassa, nella parte NO. La ceramica è scarsa.
Dimensioni e orientamento UT:	4x8, E/O
Densità media per mq:	16
Cronologia ed interpretazione:	IV-II secolo a.C.: fattoria ellenistica
Documentazione grafica e fotografica	

Reperti datanti:

<i>Classe</i>	<i>Forma</i>	<i>Tipo</i>	<i>Numero di frammenti</i>	<i>Datazione</i>	<i>Descrizione ed ipotesi sulla provenienza</i>	<i>Bibliografia</i>
VN	Non id.	Non id.	1 fondo, 2 pareti	IV- I secolo a.C.		

Reperti di incerta datazione:

<i>Classe</i>	<i>Forma</i>	<i>Tipo</i>	<i>Numero di frammenti</i>	<i>Descrizione ed osservazioni</i>
CC	Non id.		4 fondi, 1 ansa, 9 pareti	
CC	Mortaio		1 fondo	

SG	3
Provincia:	Trapani
Comune:	Calatafimi
Località:	Contrada Barbaro
Coordinate x, y:	2329995; 4202247
IGM:	F. 257 I NE Segesta
CTR:	F. 606070
Quota:	275
Strade:	SP 57
Geologia:	Argille e argilliti
Idrografia:	-
Uso del suolo:	agricolo
Vegetazione:	arato
Metodo di ricognizione:	sistematico (ogni 5 m)
Visibilità	5
Descrizione del luogo:	Campo arato sulle pendici meridionali del Monte Barbaro Piccolo, ca. 300 m ad E del raccordo autostradale Trapani-Palermo. Al centro del campo si trova una vasca delimitata da un canneto.
Descrizione della UT:	Piccoli fr. di laterizi e pochi fr. di ceramica, localizzati principalmente nella parte orientale del campo, in corrispondenza del limite E, costituito da una strada poderale. La ceramica è piuttosto minuta e triturata per i continui lavori agricoli. I materiali sono presenti in maniera sporadica nel resto del campo. Lo spargimento può essere dovuto a dilavamento dei reperti dalla UT 32, situata nella vigna ad E del campo.
Dimensioni e orientamento UT:	8x30 m; N-S
Densità media per mq:	0-1
Cronologia ed interpretazione:	Fine II- prima metà del I secolo a.C.: spargimento relativo all'UT 32
Documentazione grafica e fotografica	-

Reperti datanti:

<i>Classe</i>	<i>Forma</i>	<i>Tipo</i>	<i>Numero di frammenti</i>	<i>Datazione</i>	<i>Descrizione ed ipotesi sulla provenienza</i>	<i>Bibliografia</i>
Anfore		Dressel 1	2 anse	Fine II- prima metà del I secolo a.C.		Peacock-Williams 1986, pp. 86-95.

Reperti di incerta datazione:

<i>Classe</i>	<i>Forma</i>	<i>Tipo</i>	<i>Numero di frammenti</i>	<i>Descrizione ed osservazioni</i>
Anfore		Non id.	2 anse	
CC	Non id.	Non id.	1 ansa, 13 pareti	

SG	4
Provincia:	Trapani
Comune:	Calatafimi
Località:	Contrada Barbaro
Coordinate x, y:	2330129, 4201925
IGM:	F. 257 I NE Segesta
CTR:	F. 606070
Quota:	268 m s.l.m.
Strade:	Strada bianca perpendicolare alla SP 57
Geologia:	Agille e argilliti
Idrografia:	-
Uso del suolo:	agricolo
Vegetazione:	arato
Metodo di ricognizione:	sistematico
Visibilità	5
Descrizione del luogo:	Campo sulle estreme pendici meridionali del Monte Barbaro Piccolo, a N della SP 57, circa 60 m a SE del cancello di Case Barbaro e 40 m ad E di un casottino.
Descrizione della UT:	L'UT si trova nella parte sud del campo, dove la concentrazione di pietre di medie e piccole dimensioni è maggiore. Il numero dei fr. laterizi è inferiore rispetto a quello dei fr. ceramici.
Dimensioni e orientamento UT:	30x70 m; E-O
Densità media per mq:	1-3
Cronologia ed interpretazione:	Fine V- inizi IV sec. a.C.: spargimento relativo all'UT 1
Documentazione grafica e fotografica	Tavola 10

Reperti datanti:

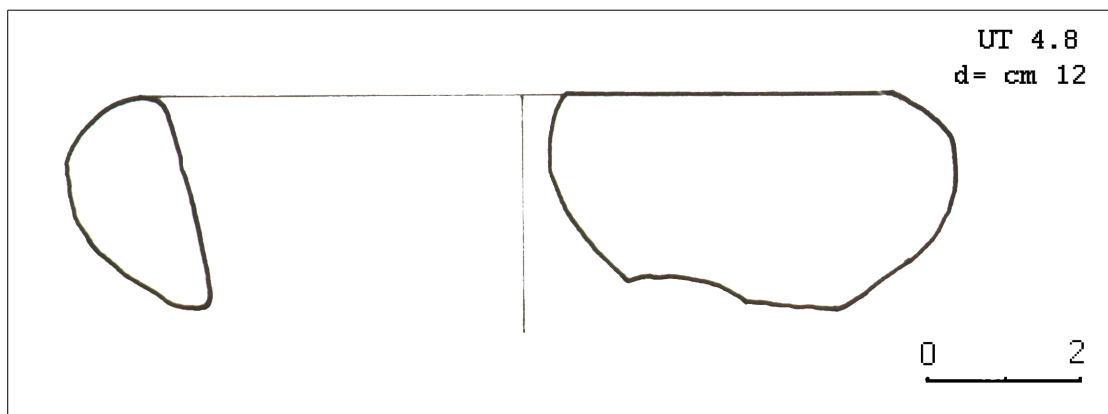
<i>Classe</i>	<i>Forma</i>	<i>Tipo</i>	<i>Numero di frammenti</i>	<i>Datazione</i>	<i>Descrizione ed ipotesi sulla provenienza</i>	<i>Bibliografia</i>
Lucerne	Non id.	Non id.	1 parete	Fine V- inizi IV a.C.	Produzione locale che imita	Athenian Agora IV, pp. 56-62.

					la forma attica tipo 23. Provenienza: Sicilia	
VN	Skyphos	A	1 fondo	Secondo quarto del V- inizi IV secolo a.C.	Provenienza: Attica	Camerata Scovazzo 2008, p. 221.
Anfore		Greco-italico	1 orlo, 2 anse	III secolo a.C.		
Anfore		Ionico- massaliota	1 orlo	Fine VI- prima metà del IV secolo a.C.	Produzione greco- occidentale	Camerata Scovazzo 2008, p. 508.

Reperti di incerta datazione:

<i>Classe</i>	<i>Forma</i>	<i>Tipo</i>	<i>Numero di frammenti</i>	<i>Descrizione ed osservazioni</i>
VN	Non id.	Non id.	1 fondo	
CC	Non id.	Non id.	1 orlo, 3 fondi, 7 anse, 5 pareti	
Anfore	Non id.	Non id.	1 fondo, 1 ansa	
Invetriata	Non id.	Non id.	2 pareti	

Tavola 10: anfora ionico-massaliota



SG	5
Provincia:	Trapani
Comune:	Calatafimi
Località:	Monte Barbaro Piccolo
Coordinate x, y:	2330057; 4201897
IGM:	F. 257 I NE Segesta
CTR:	F. 606070
Quota:	260 m s.l.m.
Strade:	SP 57
Geologia:	Argille e argilliti
Idrografia:	-
Uso del suolo:	agricolo
Vegetazione:	vigneto
Metodo di ricognizione:	Sistematico (ogni 3 m)
Visibilità	2
Descrizione del luogo:	Vigna sulle pendici meridionali del Monte Barbaro Piccolo, 130 m ca. a N della SP 57.
Descrizione della UT:	L'UT è localizzata nella parte S della vigna e si estende per tutta la sua larghezza, con presenza omogenea di materiali ceramici e frr. laterizi di piccole dimensioni. La maggior parte dei frr. ceramici rinvenuti è costituita da anse di anfore e CC.
Dimensioni e orientamento UT:	30x30 m ca.; E-O
Densità media per mq:	1
Cronologia ed interpretazione:	Metà IV- III sec. a.C.: spargimento relativo all'UT 1
Documentazione grafica e fotografica	-

Reperti datanti:

<i>Classe</i>	<i>Forma</i>	<i>Tipo</i>	<i>Numero di frammenti</i>	<i>Datazione</i>	<i>Descrizione ed ipotesi sulla provenienza</i>	<i>Bibliografia</i>
Anfore		Greco-italico	2 anse	Metà IV- III a.C.		

Reperti di incerta datazione:

<i>Classe</i>	<i>Forma</i>	<i>Tipo</i>	<i>Numero di frammenti</i>	<i>Descrizione ed osservazioni</i>
Anfore	Non id.	Non id.	1 orlo, 3 anse	
CC	Non id.	Non id.	1 orlo, 2 fondi, 2 anse, 8 pareti	

SG	6
Provincia:	Trapani
Comune:	Calatafimi
Località:	Monte Barbaro Piccolo
Coordinate x, y:	2330143; 4202077
IGM:	F. 257 I NE Segesta
CTR:	F. 606070
Quota:	307
Strade:	SP 57
Geologia:	Argille e argilliti
Idrografia:	-
Uso del suolo:	agricolo
Vegetazione:	arato
Metodo di ricognizione:	sistematico
Visibilità	5
Descrizione del luogo:	Campo sulle pendici meridionali del Monte Barbaro Piccolo, a N della SP 78, fiancheggiato dalla strada poderale che corre N/S. A S si vede il Monte Barbaro con il teatro e ad O il tempio.
Descrizione della UT:	Spargimento di fr. fittili molto sporadici localizzati lungo il pendio.
Dimensioni e orientamento UT:	-
Densità media per mq:	-
Cronologia ed interpretazione:	IV-I sec. a.C.: spargimento relativo all'UT 2
Documentazione grafica e fotografica	-

Reperti di incerta datazione:

Classe	Forma	Tipo	Numero di frammenti	Descrizione ed osservazioni
CC	Peso da telaio	Non id.	1 intero	Parallelepipedo. Misure h. 2,5 x l.1,5 x l. 2 cm.
CC	Non id.	Non id.	1 ansa, 2 pareti	

SG	7
Provincia:	Trapani
Comune:	Calatafimi
Località:	Monte Barbaro Piccolo
Coordinate x, y:	2330212;4202109
IGM:	F. 257 I NE Segesta

CTR:	F. 606070
Quota:	280 m s.l.m.
Strade:	SP 57
Geologia:	Argille e argilliti
Idrografia:	-
Uso del suolo:	agricolo
Vegetazione:	vigneto
Metodo di ricognizione:	sistematico (ogni 8 m)
Visibilità	1
Descrizione del luogo:	Vigneto sulle pendici meridionali del Monte Barbaro Piccolo, ca. 200 m a NE di Case Barbaro. E' delimitato a N da una strada poderale e da un bosco, ad O da un'altra strada poderale, a S dalla SP 57 e ad E da un campo arato.
Descrizione della UT:	L' UT, localizzata nella parte N del vigneto, è costituita da fr. ceramici e laterizi. Ha forma allungata in senso NE-SO e si trova ca.100 m a N della UT 8.
Dimensioni e orientamento UT:	20x20 m; NE-SO
Densità media per mq:	1
Cronologia ed interpretazione:	III sec. a.C.: spargimento relativo all'UT 2
Documentazione grafica e fotografica	

Reperti datanti:

<i>Classe</i>	<i>Forma</i>	<i>Tipo</i>	<i>Numero di frammenti</i>	<i>Datazione</i>	<i>Descrizione ed ipotesi sulla provenienza</i>	<i>Bibliografia</i>
Anfore		Greco-italico	1 orlo, 1 ansa	III secolo a.C.	Argilla con inclusi vulcanici	

Reperti di incerta datazione:

<i>Classe</i>	<i>Forma</i>	<i>Tipo</i>	<i>Numero di frammenti</i>	<i>Descrizione ed osservazioni</i>
Anfore	Non id.	Non id.	3 anse (2 contigui)	
CC	Non id.	Non id.	2 orli, 2 fondi, 5 pareti	
CC	Peso da telaio	Non id.	1 intero	Misure: h.2,5 x l.2 x l. 2 cm
CC	Forma chiusa	Non id.	1 orlo	

SG	8
Provincia:	Trapani
Comune:	Calatafimi
Località:	Monte Barbaro Piccolo
Coordinate x, y:	2330235; 4201943
IGM:	F. 257 I NE Segesta
CTR:	F. 606070
Quota:	270 m s.l.m.
Strade:	SP 57
Geologia:	Argille e argilliti
Idrografia:	-
Uso del suolo:	agricolo
Vegetazione:	vigneto
Metodo di ricognizione:	sistematico (ogni 8 m)
Visibilità	1
Descrizione del luogo:	Vigneto di forma irregolare, situato sulle pendici meridionali del Monte Barbaro Piccolo, ca. 200 m a NE di Case Barbaro, delimitato a N da una strada poderale e da un boschetto, ad O da un'altra strada poderale, a S dalla SP 57 e ad E da un campo arato.
Descrizione della UT:	L'UT, localizzata della parte meridionale del vigneto, è costituita da sporadici materiali ceramici e fr. di laterizi presenti anche nella restante parte del campo. Si trova ca.100 m a S di UT 7.
Dimensioni e orientamento UT:	10x15 m
Densità media per mq:	0-1
Cronologia ed interpretazione:	Metà IV- II sec. a.C.: spargimento relativo all'UT 1
Documentazione grafica e fotografica	

Reperti datanti:

<i>Classe</i>	<i>Forma</i>	<i>Tipo</i>	<i>Numero di frammenti</i>	<i>Datazione</i>	<i>Descrizione ed ipotesi sulla provenienza</i>	<i>Bibliografia</i>
Anfore		Greco-italico	1 ansa	Metà IV- metà II a.C.		

Reperti di incerta datazione:

<i>Classe</i>	<i>Forma</i>	<i>Tipo</i>	<i>Numero di frammenti</i>	<i>Descrizione ed osservazioni</i>
CC	Non id.	Non id.	2 anse	

SG 9

Provincia: Trapani
Comune: Calatafimi
Località: Monte Barbaro Piccolo
Coordinate x, y: 2330445; 4202051
IGM: F. 257 I NE Segesta
CTR: F. 606070
Quota: 255 m s.l.m.
Strade: SP 57
Geologia: argille e argilliti
Idrografia: -
Uso del suolo: agricolo
Vegetazione: arato
Metodo di ricognizione: sistematico (ogni 10 m)
Visibilità 4
Descrizione del luogo: Campo arato sulle pendici del Monte Barbaro Piccolo, ca. 300 m a NE di Case Barbaro e 350 m ad O della galleria ferroviaria, molto esteso e di forma irregolare. E' delimitato a N da una strada poderale, ad E da un altro arato, a S dalla SP 57, ad O da una vigna. A NO del campo è presente un bosco di eucalipti.
Descrizione della UT: Tre frr. di ceramica ed alcuni frr. di laterizi nella parte SO del campo.
Dimensioni e orientamento UT: -
Densità media per mq: 0
Cronologia ed interpretazione: IV- I sec. a.C.: frequentazione extrasito
Documentazione grafica e fotografica -

Reperti datanti:

<i>Classe</i>	<i>Forma</i>	<i>Tipo</i>	<i>Numero di frammenti</i>	<i>Datazione</i>	<i>Descrizione ed ipotesi sulla provenienza</i>	<i>Bibliografia</i>
CC	Non id.	Non id.	1 fondo, 1 ansa	Periodo ellenistico		

Reperti di incerta datazione:

<i>Classe</i>	<i>Forma</i>	<i>Tipo</i>	<i>Numero di frammenti</i>	<i>Descrizione ed osservazioni</i>
CC	Coppetta	Non id.	1 orlo	

SG	10
Provincia:	Trapani
Comune:	Calatafimi
Località:	Monte Barbaro Piccolo
Coordinate x, y:	2329966; 4202333
IGM:	F. 257 I NE Segesta
CTR:	F. 606070
Quota:	296 m s.l.m.
Strade:	SP 57
Geologia:	argille e argilliti
Idrografia:	-
Uso del suolo:	agricolo
Vegetazione:	arato
Metodo di ricognizione:	sistematico (ogni 5 m)
Visibilità	5
Descrizione del luogo:	Campo arato situato sul Monte Barbaro Piccolo, ad E dell'autostrada, delimitato a N da una casa, ad Eda una strada poderale, a da un vigneto e da un casotto per gli attrezzi, ad O da un campo fresato.
Descrizione della UT:	Concentrazione di pietre di grandi dimensioni, fr. di laterizi, sporadico materiale ceramico e molto calcare. Fra i fr. di calcare si distinguono lastre di ca. 7 cm di spessore. L'UT, di forma ovale, è situata nella parte N del campo, a ca. 70 m dal podere e 80 m dalla vasca localizzata al centro del campo.
Dimensioni e orientamento UT:	6,70 x 4,80; NE-SO
Densità media per mq:	3-7
Cronologia ed interpretazione:	IV- II sec. a.C.: tombe ellenistiche
Documentazione grafica e fotografica	-

Reperti datanti:

<i>Classe</i>	<i>Forma</i>	<i>Tipo</i>	<i>Numero di frammenti</i>	<i>Datazione</i>	<i>Descrizione ed ipotesi sulla provenienza</i>	<i>Bibliografia</i>
Anfore		Greco-italico	2 anse	Metà IV- metà II a.C.		

Reperti di incerta datazione:

<i>Classe</i>	<i>Forma</i>	<i>Tipo</i>	<i>Numero di frammenti</i>	<i>Descrizione ed osservazioni</i>
CC	Non id.	Non id.	7 pareti	
CC	Catino	Non id.	1 orlo	
Conduttura	Tubo	Non id.	1 intero	

SG	11
Provincia:	Trapani
Comune:	Calatafimi
Località:	Monte Barbaro Piccolo
Coordinate x, y:	2329919; 4202383
IGM:	F. 257 I NE Segesta
CTR:	F. 606030
Quota:	290 m s.l.m.
Strade:	SP 57
Geologia:	Argille e argilliti
Idrografia:	-
Uso del suolo:	agricolo
Vegetazione:	arato
Metodo di ricognizione:	sistematico (ogni 5 m)
Visibilità	5
Descrizione del luogo:	Vasto campo arato fra la strada podereale perpendicolare alla SP 57, un bacino rettangolare a S e una casa a N. A sud è visibile il teatro, a SO il tempio.
Descrizione della UT:	Piccola area interessata dalla presenza di fr. fittili e di calcare. I pochi fr. di ceramica sono stati rinvenuti presso lo scasso della vigna espantata di recente. Fra i fr. fittili di calcare vi sono due lastre, rotte, dello spessore di ca. 7 cm. L'UT dista ca. 100 m da UT 10 in direzione N.
Dimensioni e orientamento UT:	.
Densità media per mq:	1-2
Cronologia ed interpretazione:	IV- II sec. a.C.: tombe ellenistiche
Documentazione grafica e fotografica	-

Reperti datanti:

<i>Classe</i>	<i>Forma</i>	<i>Tipo</i>	<i>Numero di frammenti</i>	<i>Datazione</i>	<i>Descrizione ed ipotesi sulla provenienza</i>	<i>Bibliografia</i>
Anfore		Greco-italico	3 anse	Metà IV- metà II a.C.		

Reperti di incerta datazione:

<i>Classe</i>	<i>Forma</i>	<i>Tipo</i>	<i>Numero di frammenti</i>	<i>Descrizione ed osservazioni</i>
CC	Non id.	Non id.	5 pareti	

SG	12
Provincia:	Trapani
Comune:	Calatafimi
Località:	Monte Barbaro Piccolo
Coordinate x, y:	2329898; 4202239
IGM:	F. 257 I NE Segesta
CTR:	F. 606070
Quota:	278 m s.l.m.
Strade:	SP 57
Geologia:	argille e argilliti
Idrografia:	-
Uso del suolo:	agricolo
Vegetazione:	fresato
Metodo di ricognizione:	sistematico (ogni 5 m)
Visibilità	3
Descrizione del luogo:	Campo fresato situato alle estreme pendici meridionali del Monte Barbaro Piccolo, 300 m a SE dalla galleria autostradale e 30 m a O di un bacino. E' delimitato a N dalla SP 57, a E da una strada poderale, a S da un campo arato.
Descrizione della UT:	Spargimento di fr. di laterizi e di ceramica (soprattutto anse di anfore) nell'estremità E del campo fresato.
Dimensioni e orientamento UT:	N-S
Densità media per mq:	0-1
Cronologia ed interpretazione:	Metà IV- metà II sec. a.C.: spargimento relativo all'UT 32
Documentazione grafica e fotografica	-

Reperti datanti:

<i>Classe</i>	<i>Forma</i>	<i>Tipo</i>	<i>Numero di frammenti</i>	<i>Datazione</i>	<i>Descrizione ed ipotesi sulla provenienza</i>	<i>Bibliografia</i>
Anfore		Greco-italico	2 anse	Metà IV- metà II sec. a.C.		

Reperti di incerta datazione:

<i>Classe</i>	<i>Forma</i>	<i>Tipo</i>	<i>Numero di frammenti</i>	<i>Descrizione ed osservazioni</i>
Anfore	Non id.	Non id.	5 anse, 2 pareti	
CC	Non id.	Non id.	3 orli, 5 anse, 9 pareti	

SG	13
Provincia:	Trapani
Comune:	Calatafimi
Località:	Monte Barbaro Piccolo
Coordinate x, y:	2329752; 4202546
IGM:	F. 257 I NE Segesta
CTR:	F. 606030
Quota:	250 m s.l.m.
Strade:	SP 23
Geologia:	argille e argilliti
Idrografia:	-
Uso del suolo:	agricolo
Vegetazione:	fresato
Metodo di ricognizione:	sistematico (ogni 5 m)
Visibilità	3
Descrizione del luogo:	Versante N del Monte Barbaro Piccolo; nel fondovalle corre la ferrovia. Il campo si trova a NE della galleria ferroviaria.
Descrizione della UT:	L'UT si trova 200 m a S dell'ingresso della galleria nella metà superiore del declivio ed è costituita da fr. di anfore e di ceramica comune, non concentrati ma distribuiti in modo sparso in una fascia orientata approssimativamente E-O.
Dimensioni e orientamento UT:	40 x 5 m; E-O
Densità media per mq:	0-1
Cronologia ed interpretazione:	Metà IV- metà II a.C.: frequentazione extrasito
Documentazione grafica e fotografica	-

Reperti datanti:

<i>Classe</i>	<i>Forma</i>	<i>Tipo</i>	<i>Numero di frammenti</i>	<i>Datazione</i>	<i>Descrizione ed ipotesi sulla provenienza</i>	<i>Bibliografia</i>
Anfore		Greco-italico	1 ansa	Metà IV- metà II a.C.		

Reperti di incerta datazione:

<i>Classe</i>	<i>Forma</i>	<i>Tipo</i>	<i>Numero di frammenti</i>	<i>Descrizione ed osservazioni</i>
CC	Non id.	Non id.	1 ansa	
Anfore	Non id.	Non id.	3 anse	

SG	14
Provincia:	Trapani
Comune:	Calatafimi
Località:	Monte Barbaro Piccolo
Coordinate x, y:	2329691; 4202518
IGM:	F. 257 I NE Segesta
CTR:	F. 606030
Quota:	250 m s.l.m.
Strade:	SP 23
Geologia:	Argille e argilliti
Idrografia:	-
Uso del suolo:	incolto
Vegetazione:	serpi
Metodo di ricognizione:	sistematico (ogni 5 m)
Visibilità	3
Descrizione del luogo:	Il campo si trova sul versante N del Monte Barbaro Piccolo ed è delimitato a N da una strada podereale. La pendenza è maggiore nella parte N e più dolce verso la sommità.
Descrizione della UT:	L'UT è localizzata 250 m ad O della casa posta sulla cima del monte, 200 m a S della strada. In un'area poco definita e poco concentrata sono presenti tegole e pochi frr. ceramici in stato di conservazione discreto.
Dimensioni e orientamento UT:	20 x 10; E-O
Densità media per mq:	0-1
Cronologia ed interpretazione:	Metà IV- metà II a.C.: frequentazione extrasito
Documentazione grafica e fotografica	-

Reperti datanti:

<i>Classe</i>	<i>Forma</i>	<i>Tipo</i>	<i>Numero di frammenti</i>	<i>Datazione</i>	<i>Descrizione ed ipotesi sulla provenienza</i>	<i>Bibliografia</i>
Anfore		Greco-italico	1 ansa	Metà IV- metà II a.C.		

Reperti di incerta datazione:

<i>Classe</i>	<i>Forma</i>	<i>Tipo</i>	<i>Numero di frammenti</i>	<i>Descrizione ed osservazioni</i>
CC	Catino	Non id.	1 orlo	

SG	15
Provincia:	Trapani
Comune:	Calatafimi
Località:	Contrada Barbaro
Coordinate x, y:	2330416; 4202225
IGM:	F. 257 I NE Segesta
CTR:	F. 606070
Quota:	265 m s.l.m.
Strade:	SP 78
Geologia:	Argilla e argilliti
Idrografia:	-
Uso del suolo:	agricolo
Vegetazione:	arato
Metodo di ricognizione:	sistematico (ogni 10 m)
Visibilità	4
Descrizione del luogo:	Campo arato esteso e irregolare sulle pendici meridionali del Monte Barbaro Piccolo, ca. 300 m a NE di Case Barbaro e 350 m ad O della galleria ferroviaria.
Descrizione della UT:	Pochi fr. ceramici rinvenuti, senza alcuna concentrazione, nella parte N del campo, pochi metri ad E di un boschetto di eucalipti, ca. 100 m a N della UT 9.
Dimensioni e orientamento UT:	-
Densità media per mq:	0
Cronologia ed interpretazione:	Metà IV- metà II a.C.: frequentazione extrasito
Documentazione grafica e fotografica	-

Reperti datanti:

<i>Classe</i>	<i>Forma</i>	<i>Tipo</i>	<i>Numero di frammenti</i>	<i>Datazione</i>	<i>Descrizione ed ipotesi sulla provenienza</i>	<i>Bibliografia</i>
CC	Non id.	Non id.	1 orlo, 1 ansa, 7 pareti	Periodo ellenistico-romano		

SG	16
Provincia:	Trapani
Comune:	Calatafimi
Località:	Monte Barbaro Piccolo
Coordinate x, y:	2330630; 4202190

IGM:	F. 257 I NE Segesta
CTR:	F. 606070
Quota:	230 m s.l.m.
Strade:	SP 57
Geologia:	Argille e argilliti
Idrografia:	-
Uso del suolo:	agricolo
Vegetazione:	arato
Metodo di ricognizione:	sistematico (ogni 10 m)
Visibilità	5
Descrizione del luogo:	Campo arato situato a ca. 100 m a N della galleria ferroviaria e ca. 700 m a NE di Case Barbaro. E' delimitato a N e ad E da strade poderali, a S da un fossato.
Descrizione della UT:	Concentrazione di forma ovale costituita da fr. laterizi e ceramici.
Dimensioni e orientamento UT:	15x30 m; E-O
Densità media per mq:	1-2
Cronologia ed interpretazione:	IV- I sec. a.C.: casa ellenistica
Documentazione grafica e fotografica	-

Reperti datanti:

<i>Classe</i>	<i>Forma</i>	<i>Tipo</i>	<i>Numero di frammenti</i>	<i>Datazione</i>	<i>Descrizione ed ipotesi sulla provenienza</i>	<i>Bibliografia</i>
Anfore		Dressel 1 B	1 orlo	I a.C.- inizi I d.C.		
Anfore		Greco-italico	3 anse	Fine IV- metà II a.C.		
VN	Non id.	Non id.	1 fondo, 1 parete	IV- I sec. a.C.		

Reperti di incerta datazione:

<i>Classe</i>	<i>Forma</i>	<i>Tipo</i>	<i>Numero di frammenti</i>	<i>Descrizione ed osservazioni</i>
CC	Non id.	Non id.	2 anse, 12 pareti	
Anfore	Non id.	Non id.	1 orlo, 2 anse	
Smaltata	Non id.	Non id.	1 parete, 3 orli	Post-medievale
Invetriata	Non id.	Non id.	2 pareti	Post-medievale

SG	17
Provincia:	Trapani
Comune:	Calatafimi
Località:	Monte Barbaro Piccolo
Coordinate x, y:	2330800; 4201837
IGM:	F. 257 I NE Segesta
CTR:	F. 606070
Quota:	210 m s.l.m.
Strade:	SP 57
Geologia:	formazione delle Marne di S. Cipirello
Idrografia:	-
Uso del suolo:	agricolo
Vegetazione:	vigneto
Metodo di ricognizione:	sistematico
Visibilità	1
Descrizione del luogo:	L'area interessata dalla presenza di materiali occupa parte di un vigneto e di un orto pertinenti ad una casa privata situata nel fondovalle settentrionale del Monte Barbaro, lungo la SP 57.
Descrizione della UT:	Concentrazione di fr. laterizi e pietre di piccole e medie dimensioni localizzati nel limite E del vigneto, 1 m a N della SP 57. La concentrazione massima dei materiali è stata individuata ad E della casa ed è compresa tra la SP 57 e la strada privata che conduce alla casa. Il sito è tagliato dalla strada privata, come dimostra la concentrazione di fr. rinvenuti oltre la strada, a 2 m ca. da UT 18. Le due UT possono essere eguagliate. La concentrazione consta quasi esclusivamente di fr. laterizi, cui vanno aggiunti due fr. di CC ed un'ansa di anfora.
Dimensioni e orientamento UT:	20 x 20m; NS-EO
Densità media per mq:	20
Cronologia ed interpretazione:	IV- I sec. a.C.: casa ellenistica
Documentazione grafica e fotografica	-

Reperti datanti:

<i>Classe</i>	<i>Forma</i>	<i>Tipo</i>	<i>Numero di frammenti</i>	<i>Datazione</i>	<i>Descrizione ed ipotesi sulla provenienza</i>	<i>Bibliografia</i>
Anfore		Dressel 1	1 ansa	Fine II- prima metà del I secolo a.C.		Peacock-Williams 1986, pp. 86-95.

Reperti di incerta datazione:

<i>Classe</i>	<i>Forma</i>	<i>Tipo</i>	<i>Numero di frammenti</i>	<i>Descrizione ed osservazioni</i>
CC	Non id.	Non id.	2 pareti	

SG 18

Provincia:	Trapani
Comune:	Calatafimi
Località:	Contrada Barbaro
Coordinate x, y:	2330827; 4201841
IGM:	F. 257 I NE Segesta
CTR:	F. 606070
Quota:	210 m s.l.m.
Strade:	SP 57
Geologia:	formazione delle Marne di S. Cipirello
Idrografia:	-
Uso del suolo:	agricola
Vegetazione:	vigneto-orto-giardino
Metodo di ricognizione:	sistematico (ogni 3 m)
Visibilità	1
Descrizione del luogo:	L'area interessata dalla presenza dei materiali occupa parte di un vigneto e di un orto pertinenti ad una casa privata situata nel fondovalle settentrionale del Monte Barbaro, lungo la SP 57.
Descrizione della UT:	Concentrazione di forma trapezoidale di fr. laterizi e pietre di piccole e medie dimensioni localizzati lungo il lato E della strada privata che conduce alla casa e sul lato E di questa. L'UT può essere eguagliata alla UT 17 che si trova subito aldilà della strada privata, con la differenza che in questo caso i fr. ceramici rinvenuti sono in maggiore quantità.
Dimensioni e orientamento UT:	30x10x5 m; NS-EO
Densità media per mq:	20
Cronologia ed interpretazione:	IV- I sec. a.C.: casa ellenistica
Documentazione grafica e fotografica	-

Reperti datanti:

<i>Classe</i>	<i>Forma</i>	<i>Tipo</i>	<i>Numero di frammenti</i>	<i>Datazione</i>	<i>Descrizione ed ipotesi sulla provenienza</i>	<i>Bibliografia</i>
VN	Non id.	Non id.	1 parete	IV- I a.C.		

Reperti di incerta datazione:

<i>Classe</i>	<i>Forma</i>	<i>Tipo</i>	<i>Numero di frammenti</i>	<i>Descrizione ed osservazioni</i>
CC	Non id.	Non id.	1 orlo, 1 fondo, 6 pareti	

SG	19
Provincia:	Trapani
Comune:	Calatafimi
Località:	Contrada Barbaro
Coordinate x, y:	2330857; 4201983
IGM:	F. 257 I NE Segesta
CTR:	F. 606070
Quota:	200 m s.l.m.
Strade:	SP 57
Geologia:	Formazione di S. Cipirello
Idrografia:	-
Uso del suolo:	agricolo
Vegetazione:	Vigneto-orto
Metodo di ricognizione:	sistematica (ogni 3 m poi ogni 5 m)
Visibilità	1
Descrizione del luogo:	L'area interessata dalla presenza di materiali occupa parte di un vigneto e di un orto pertinenti ad una casa privata situata nel fondovalle settentrionale del Monte Barbaro, lungo la SP 57.
Descrizione della UT:	Nello stesso vigneto in cui sono state identificate le UT 17 e 18 sono stati rinvenuti pochi fr. di VN, di anfore, di CC e di laterizi sparsi su tutto il campo a grande distanza gli uni dagli altri.
Dimensioni e orientamento UT:	-
Densità media per mq:	-
Cronologia ed interpretazione:	IV- I sec. a.C.: spargimento relativo al sito UT 17-18
Documentazione grafica e fotografica	-

Reperti datanti:

<i>Classe</i>	<i>Forma</i>	<i>Tipo</i>	<i>Numero di frammenti</i>	<i>Datazione</i>	<i>Descrizione ed ipotesi sulla provenienza</i>	<i>Bibliografia</i>
VN	Non id.	Non id.	1 parete	IV- I sec. a.C.		

Reperti di incerta datazione:

<i>Classe</i>	<i>Forma</i>	<i>Tipo</i>	<i>Numero di frammenti</i>	<i>Descrizione ed osservazioni</i>
Anfore	Non id.	Non id.	1 ansa	
CC	Non id.	Non id.	1 orlo	

SG	21
Provincia:	Trapani
Comune:	Calatafimi
Località:	Contrada Barbaro
Coordinate x, y:	2330725; 4202189
IGM:	F. 257 I NE Segesta
CTR:	F. 606070
Quota:	215 m s.l.m.
Strade:	SP 57
Geologia:	argille e argilliti
Idrografia:	canale
Uso del suolo:	agricolo
Vegetazione:	arato
Metodo di ricognizione:	sistematico (ogni 5 m)
Visibilità	4
Descrizione del luogo:	Vasto campo arato con accentuata pendenza a NO del casello della ferrovia, 300 m a E della SP 57, sulle pendici del Monte Barbaro Piccolo. La parte bassa è stata arata più di recente. All'estremità S del campo scorre un canale.
Descrizione della UT:	Spargimento di fr. laterizi e ceramici localizzato a ca. 250 m dalla galleria ferroviaria.
Dimensioni e orientamento UT:	10x10 m
Densità media per mq:	0-1
Cronologia ed interpretazione:	IV- I sec. a.C.: spargimento relativo all'UT 16
Documentazione grafica e fotografica	-

Reperti datanti:

<i>Classe</i>	<i>Forma</i>	<i>Tipo</i>	<i>Numero di frammenti</i>	<i>Datazione</i>	<i>Descrizione ed ipotesi sulla provenienza</i>	<i>Bibliografia</i>
Anfore		Tardo-punico	1 orlo	III-I sec. a.C.		
VN	Non id.	Non id.	1 fondo, 1 ansa	IV-I sec. a.C.		

Reperti di incerta datazione:

<i>Classe</i>	<i>Forma</i>	<i>Tipo</i>	<i>Numero di frammenti</i>	<i>Descrizione ed osservazioni</i>
CC	Non id.	Non id.	1 fondo, 2 pareti	

SG	22
Provincia:	Trapani
Comune:	Calatafimi
Località:	Contrada Barbaro
Coordinate x, y:	2330652; 4201983
IGM:	F. 257 I NE Segesta
CTR:	F. 606030
Quota:	240 m s.l.m.
Strade:	SP 57
Geologia:	argille e argilliti
Idrografia:	Canale Stralsalto
Uso del suolo:	incolto
Vegetazione:	sterpi
Metodo di ricognizione:	sistematico (ogni 8 m)
Visibilità:	1
Descrizione del luogo:	Campo incolto di forma rettangolare, posto ca. 400 m a N/NO del casello ferroviario e ca. 100 m ad E della SP 57. E' delimitato a N da un campo arato, ad E dal Canale Stralsalto, che lo separa da un altro campo incolto e a S e ad O da un arato con vegetazione spontanea che lo cinge su entrambi i lati.
Descrizione della UT:	L'UT è localizzata nella parte centrale dell'incolto, dove si riscontra una discreta pendenza. E' costituita da pochi fr. ceramici e laterizi. Sono presenti anche pietre di medie e di grandi dimensioni e due lastroni. L' UT 21 si trova a ca. 120 m in direzione SO.
Dimensioni e orientamento UT:	15x25 m; E-O
Densità media per mq:	1-2
Cronologia ed interpretazione:	Fine II- prima metà del I secolo a.C.: tombe
Documentazione grafica e fotografica	-

Reperti datanti:

<i>Classe</i>	<i>Forma</i>	<i>Tipo</i>	<i>Numero di frammenti</i>	<i>Datazione</i>	<i>Descrizione ed ipotesi sulla provenienza</i>	<i>Bibliografia</i>
Anfore		Dressel 1	1 ansa	Fine II- prima metà del I secolo a.C.		Peacock-Williams 1986, pp. 86-95.

Reperti di incerta datazione:

<i>Classe</i>	<i>Forma</i>	<i>Tipo</i>	<i>Numero di frammenti</i>	<i>Descrizione ed osservazioni</i>
CC	Non id.	Non id.	1 orlo, 2 anse, 1 parete	

SG

24

Provincia:	Trapani
Comune:	Calatafimi
Località:	Strasalto di Baida
Coordinate x, y:	2330927; 4202387
IGM:	F. 257 I NE Segesta
CTR:	F. 606030
Quota:	235 m s.l.m.
Strade:	SP 57
Geologia:	argille e argilliti
Idrografia:	fosso Strasalto
Uso del suolo:	agricolo
Vegetazione:	vigneto
Metodo di ricognizione:	sistematico
Visibilità	3
Descrizione del luogo:	Vigna con forte pendenza sulle pendici E del Monte Barbaro Piccolo. Nella parte più bassa della vallata corre la ferrovia.
Descrizione della UT:	Frammenti fittili sparsi per tutto il pendio.
Dimensioni e orientamento UT:	-
Densità media per mq:	0/1-3
Cronologia ed interpretazione:	IV- I sec. a.C.: frequentazione extrasito
Documentazione grafica e fotografica	-

Reperti datanti:

<i>Classe</i>	<i>Forma</i>	<i>Tipo</i>	<i>Numero di frammenti</i>	<i>Datazione</i>	<i>Descrizione ed ipotesi sulla provenienza</i>	<i>Bibliografia</i>
Anfore		Greco-italico	3 anse	Fine IV- metà II sec. a.C.		
VN	Non id.	Non id.	1 fondo	IV- I sec. a.C.		

Reperti di incerta datazione:

<i>Classe</i>	<i>Forma</i>	<i>Tipo</i>	<i>Numero di frammenti</i>	<i>Descrizione ed osservazioni</i>
Anfore	Non id.	Non id.	3 pareti	Inclusi vulcanici
CC	Non id.	Non id.	4 anse, 8 pareti	

SG	25
Provincia:	Trapani
Comune:	Calatafimi
Località:	Strasalto di Baida
Coordinate x, y:	2330877; 4202566
IGM:	F. 257 I NE Segesta
CTR:	F. 606030
Quota:	240 m s.l.m.
Strade:	-
Geologia:	calclutiti
Idrografia:	Fiume Gaggera
Uso del suolo:	agricolo
Vegetazione:	vigneto
Metodo di ricognizione:	sistematico (ogni 5 m)
Visibilità:	2
Descrizione del luogo:	Vigneto 200 m a SE della galleria ferroviaria. La pendenza è molto accentuata.
Descrizione della UT:	Materiale fittile sporadico nella metà superiore del declivio. Sono presenti anche pietre di medie dimensioni.
Dimensioni e orientamento UT:	-
Densità media per mq:	-
Cronologia ed interpretazione:	IV- I sec. a.C.: frequentazione extrasito

Documentazione grafica
e fotografica

-

Reperti datanti:

<i>Classe</i>	<i>Forma</i>	<i>Tipo</i>	<i>Numero di frammenti</i>	<i>Datazione</i>	<i>Descrizione ed ipotesi sulla provenienza</i>	<i>Bibliografia</i>
VN	Non id.	Non id.	1 fondo	IV-I sec. a.C.		

Reperti di incerta datazione:

<i>Classe</i>	<i>Forma</i>	<i>Tipo</i>	<i>Numero di frammenti</i>	<i>Descrizione ed osservazioni</i>
CC	Non id.	Non id.	1 fondo, 3 anse, 9 pareti	

SG

28

Provincia:

Trapani

Comune:

Calatafimi

Località:

Contrada Mendola

Coordinate x, y:

2331742; 4202718

IGM:

F. 257 I NE Segesta

CTR:

F. 606030

Quota:

130 m s.l.m.

Strade:

A 29

Geologia:

alluvioni antiche e recenti

Idrografia:

Fiume Gaggera

Uso del suolo:

agricolo

Vegetazione:

arato

Metodo di ricognizione:

sistematico (ogni 10 m)

Visibilità

5

Descrizione del luogo:

Campo arato 150 m a NE della Cantina Denaro, 200 m a N del viadotto autostradale. Il fiume Gaggera dista ca. 100 m in direzione O.

Descrizione della UT:

Pochi frr. ceramici ed alcuni frr. laterizi distribuiti in maniera incoerente all'interno del campo.

Dimensioni e orientamento UT:

-

Densità media per mq:

-

Cronologia ed interpretazione:

Seconda metà del II sec. a.C.: spargimento relativo a UT 31

Documentazione grafica
e fotografica

-

Reperti datanti:

<i>Classe</i>	<i>Forma</i>	<i>Tipo</i>	<i>Numero di frammenti</i>	<i>Datazione</i>	<i>Descrizione ed ipotesi sulla provenienza</i>	<i>Bibliografia</i>
Anfore		Dressel 1 A	1 orlo	Seconda metà II sec. a.C.		

Reperti di incerta datazione:

<i>Classe</i>	<i>Forma</i>	<i>Tipo</i>	<i>Numero di frammenti</i>	<i>Descrizione ed osservazioni</i>
Anfore	Non id.	Non id.	1 ansa, 1 parete	
CC	Non id.	Non id.	1 parete	

SG	30
Provincia:	Trapani
Comune:	Calatafimi
Località:	Contrada Barbaro
Coordinate x, y:	2330073; 4202205
IGM:	F. 257 I NE Segesta
CTR:	F. 606070
Quota:	300 m s.l.m.
Strade:	Strada poderale parallela alla SS 113 e strada poderale perpendicolare alla SS 113
Geologia:	argille e argilliti
Idrografia:	-
Uso del suolo:	agricolo
Vegetazione:	vigneto
Metodo di ricognizione:	sistematico (ogni 5 m)
Visibilità	3
Descrizione del luogo:	Vigna sulle pendici O del Monte Barbaro Piccolo, delimitata da due strade poderali parallele tra loro; a E si trova un recinto per le pecore con un ovile, a N un bacino per l'irrigazione.
Descrizione della UT:	Frr. laterizi di piccole dimensioni e pochi cocci in pessime condizioni, molto sparpagliati, tanto da non permettere di identificare i limiti del sito.
Dimensioni e orientamento UT:	E/O
Densità media per mq:	0-3
Cronologia ed interpretazione:	IV-II sec. a.C.: spargimento relativo all'UT 2
Documentazione grafica e fotografica	-

Reperti datanti:

<i>Classe</i>	<i>Forma</i>	<i>Tipo</i>	<i>Numero di frammenti</i>	<i>Datazione</i>	<i>Descrizione ed ipotesi sulla provenienza</i>	<i>Bibliografia</i>
Anfore		Greco-italico	4 anse, 4 orli	Metà IV-metà II a.C.		

Reperti di incerta datazione:

<i>Classe</i>	<i>Forma</i>	<i>Tipo</i>	<i>Numero di frammenti</i>	<i>Descrizione ed osservazioni</i>
CC	Non id.	Non id.	1 ansa, 6 pareti, 1 orlo	

SG	31
Provincia:	Trapani
Comune:	Calatafimi
Località:	Contrada Mendola
Coordinate x, y:	2331619; 4202622
IGM:	F. 257 I NE Segesta
CTR:	F. 606030
Quota:	145 m s.l.m.
Strade:	SP 68, A 29
Geologia:	argille e argilliti
Idrografia:	Fiume Gaggera
Uso del suolo:	agricolo
Vegetazione:	vigneto
Metodo di ricognizione:	sistematico (ogni 2 filari di circa 2,70 m)
Visibilità	3
Descrizione del luogo:	Vigneto situato in Contrada Mendola, ad O della strada poderale che dalla SP 68 conduce alla Cantina Denaro e a N di questa. Nella parte E passa una piccola strada poderale che porta ad un casottino. I filari della vigna sono larghi, le viti al momento della ricognizione sono quasi del tutto prive di foglie e la zappatura del terreno è in corso.
Descrizione della UT:	Nella parte E della vigna, a ridosso della strada poderale, ca. 90 m a N della Cantina Denaro, verso il fondovalle e in posizione affacciata sul fiume Gaggera: area di fr. fittili piuttosto estesa e con forma allungata in senso N/S. Fr. di laterizi sono diffusi ovunque, mentre i fr. ceramici sono concentrati a S della strada poderale. A N di questa è stato trovato cocciopesto. L'area di spargimento misura 54 x 16 m; all'interno di questa si identifica

un'area più concentrata di m 20 x 14. I reperti si presentano triturati, con fratture più o meno nette e rotondeggianti dovute alla lavorazione della terra.

Dimensioni e orientamento UT:	54x16 m; N-S
Densità media per mq:	2-10
Cronologia ed interpretazione:	IV- I sec. a.C.: casa ellenistica
Documentazione grafica e fotografica	Tavola 11

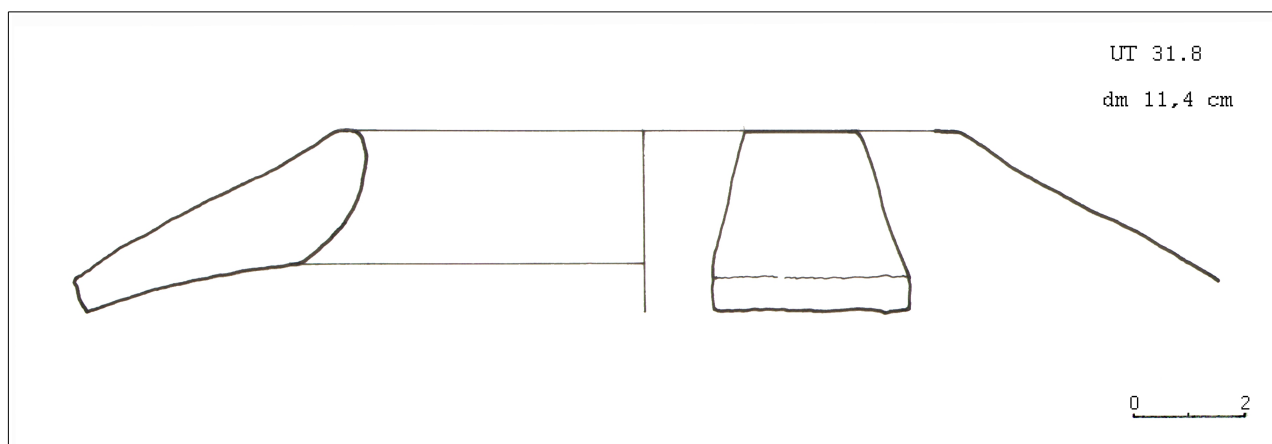
Reperti datanti:

<i>Classe</i>	<i>Forma</i>	<i>Tipo</i>	<i>Numero di frammenti</i>	<i>Datazione</i>	<i>Descrizione ed ipotesi sulla provenienza</i>	<i>Bibliografia</i>
Anfore		Greco-italico	1 orlo, 4 anse	III- II sec. a.C.	Argilla con inclusi vulcanici	
Anfore		Greco-italico	2 anse	Fine IV- metà. II sec. a.C.		
Anfore		Dressel 2/4	1 ansa	Seconda metà I a.C.- I d.C.		
Anfore		Maña B	1 orlo	IV- II sec. a.C.		
VN	Askos	Non id.	1 becco	IV- II sec. a.C.		

Reperti di incerta datazione:

<i>Classe</i>	<i>Forma</i>	<i>Tipo</i>	<i>Numero di frammenti</i>	<i>Descrizione ed osservazioni</i>
Anfore	Non id.	Non id.	1 fondo, 5 anse, 3 pareti	
CC	Non id.	Non id.	3 orli, 7 fondi, 3 anse, 3 pareti	
RT	Non id.	Non id.	1 orlo	

Tavola 11: Anfora Maña B



SG	32
Provincia:	Trapani
Comune:	Calatafimi
Località:	Monte Barbaro Piccolo
Coordinate x, y:	2330067; 4202312
IGM:	F. 257 I NE Segesta
CTR:	F. 606070
Quota:	305 m s.l.m.
Strade:	SP 57
Geologia:	calcolititi
Idrografia:	bacino irriguo
Uso del suolo:	agricolo
Vegetazione:	vigneto
Metodo di ricognizione:	sistematico (ogni 5 m)
Visibilità	3
Descrizione del luogo:	Vigna situata sulle pendici O del Monte Barbaro Piccolo. In fondo al pendio, a E della strada, si trova un bacino per irrigazione, vuoto. A SE, sulla collina di fronte, si vede il tempio di Segesta.
Descrizione della UT:	L' UT si estende sulla pendice O del Monte Barbaro Piccolo, a mezza costa, ca. 70 m ad E del bacino. E' costituita da frr. laterizi e ceramici di piccole e medie dimensioni, molto deteriorati. I materiali sono più concentrati in un'area di 18 x 15 m. La pendenza della vigna e la probabile azione del dilavamento e delle arature ha condizionato l'estensione del sito verso O.
Dimensioni e orientamento UT:	50x40 m; E-O
Densità media per mq:	1-5
Cronologia ed interpretazione:	Metà IV sec. a.C.- I sec. d.C.: casa ellenistica, romano repubblicana e primoimperiale
Documentazione grafica	Tavola 12

e fotografica

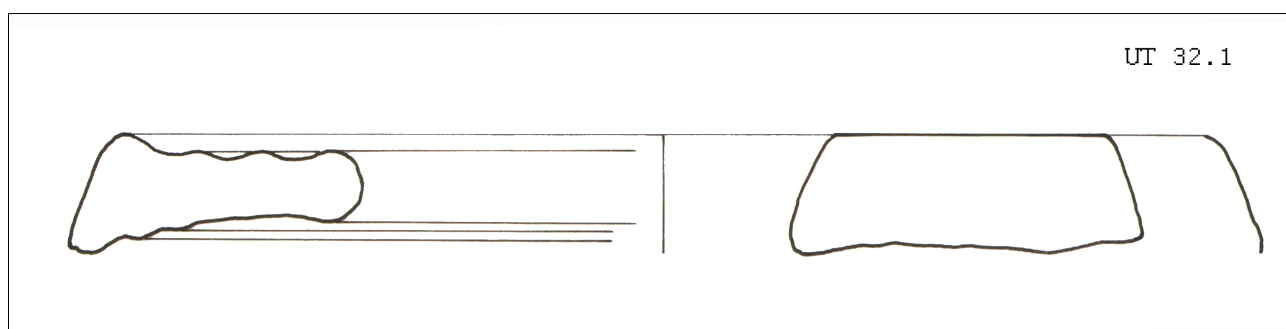
Reperti datanti:

<i>Classe</i>	<i>Forma</i>	<i>Tipo</i>	<i>Numero di frammenti</i>	<i>Datazione</i>	<i>Descrizione ed ipotesi sulla provenienza</i>	<i>Bibliografia</i>
Anfore		Lancel 315 c 1	1 orlo	Fine III- prima metà II sec. a.C.		
Anfore		Greco-italico	12 anse	Metà IV- metà II sec. a.C.		
Anfore		Maña B	2 orli	IV- II sec. a.C.		
Anfore		Tardo-punico	3 orli	III- I sec. a.C.	Provenienza: Tunisia	
Anfore		Dressel 1	1 orlo, 2 anse	Fine II- prima metà del I secolo a.C.		Peacock-Williams 1986, pp. 86-95.
Anfore		Dressel 2/4	4 anse	Seconda metà I a.C.- I d.C.		

Reperti di incerta datazione:

<i>Classe</i>	<i>Forma</i>	<i>Tipo</i>	<i>Numero di frammenti</i>	<i>Descrizione ed osservazioni</i>
Anfore	Non id.	Non id.	1 fondo, 6 anse, 1 orlo, 3 pareti	
CC	Non id.	Non id.	5 orli, 1 fondo, 6 anse, 11 pareti	

Tavola 12: Anfora Lancel 315 c 1



SG	35
Provincia:	Trapani
Comune:	Calatafimi
Località:	Strasalto di Badia
Coordinate x, y:	2331233; 4202107
IGM:	F. 257 I NE Segesta
CTR:	F. 606070
Quota:	170 m s.l.m.
Strade:	-
Geologia:	calcolutiti
Idrografia:	Fiume Gaggera
Uso del suolo:	agricolo
Vegetazione:	arato
Metodo di ricognizione:	sistematico (ogni 10 m)
Visibilità	5
Descrizione del luogo:	Campo arato ad E della ferrovia, 600 m a NO della Cantina Gaggera e 300 m a SE della Cantina Denaro. Nel punto di massima pendenza, 50 m a NO del canale Strasalto, si trovano due ruderi.
Descrizione della UT:	Spargimento di fr. fittili senza alcuna coerenza: fr. di laterizi, di CC e di anfore nella parte O del campo, a SO dei ruderi.
Dimensioni e orientamento UT:	-
Densità media per mq:	1-3
Cronologia ed interpretazione:	Metà IV- metà II a.C.: frequentazione extrasito
Documentazione grafica e fotografica	-

Reperti datanti:

<i>Classe</i>	<i>Forma</i>	<i>Tipo</i>	<i>Numero di frammenti</i>	<i>Datazione</i>	<i>Descrizione ed ipotesi sulla provenienza</i>	<i>Bibliografia</i>
Anfore		Greco-italico	1 ansa	Metà IV- metà II sec. a.C.	Argilla con inclusi vulcanici	

Reperti di incerta datazione:

<i>Classe</i>	<i>Forma</i>	<i>Tipo</i>	<i>Numero di frammenti</i>	<i>Descrizione ed osservazioni</i>
CC	Non id.	Non id.	3 orli, 1 fondo, 2 anse, 3 pareti	

SG

37

Provincia:	Trapani
Comune:	Calatafimi
Località:	Timpone S.Croce
Coordinate x, y:	2331536; 4202123
IGM:	F. 257 I NE Segesta
CTR:	F. 606070
Quota:	180 m s.l.m.
Strade:	A 29, SP 68
Geologia:	calcoliti
Idrografia:	Fiume Gaggera
Uso del suolo:	agricolo
Vegetazione:	arato
Metodo di ricognizione:	sistematico (ogni 5 m)
Visibilità	5
Descrizione del luogo:	Campo arato situato sulla cima del Timpone S. Croce, a ridosso dello sperone roccioso, delimitato a SO dal Fosso Strasalto, a NE da una strada podereale, ad E e ad O da altri campi. A metà del campo sorge una piccola costruzione oggi allo stato di rudere. Sul limite NE si trova un bacino di irrigazione che dista ca. 100 m dal fiume Gaggera.
Descrizione della UT:	Area di fr. laterizi e ceramici localizzata a metà del campo, proprio sulla sommità del Timpone. Lo spargimento è omogeneo e si estende per ca. 30 m.
Dimensioni e orientamento UT:	30x30 m; NE-SO
Densità media per mq:	1-3
Cronologia ed interpretazione:	Metà IV- II sec. a.C.: casa ellenistica

Reperti datanti:

<i>Classe</i>	<i>Forma</i>	<i>Tipo</i>	<i>Numero di frammenti</i>	<i>Datazione</i>	<i>Descrizione ed ipotesi sulla provenienza</i>	<i>Bibliografia</i>
Anfore		Greco-italico	1 orlo	Metà IV- metà II sec. a.C.		
VN	Non id.	Non id.	1 ansa, 2 pareti	IV- I sec. a.C.		

Reperti di incerta datazione:

<i>Classe</i>	<i>Forma</i>	<i>Tipo</i>	<i>Numero di frammenti</i>	<i>Descrizione ed osservazioni</i>
CC	Non id.	Non id.	4 orli, 2 fondi, 3 anse, 11 pareti	
Anfore	Non id.	Non id.	1 fondo, 1 ansa	

SG

39

Provincia:	Trapani
Comune:	Calatafimi
Località:	Timpone S. Croce
Coordinate x, y:	2331569; 4202046
IGM:	F. 257 I NE Segesta
CTR:	F. 606070
Quota:	175 m s.l.m.
Strade:	strada podereale delle Cantine Gaggera che unisce la SS 113 alla SP 68
Geologia:	calcolutiti
Idrografia:	Fiume Gaggera
Uso del suolo:	agricolo
Vegetazione:	fresato
Metodo di ricognizione:	sistematico (ogni 7 m ca.)
Visibilità	2
Descrizione del luogo:	Ampio campo fresato sul versante S/SE del Timpone S. Croce.
Descrizione della UT:	Concentrazione di pietre, laterizi (soprattutto tegole, coppi) e frr. ceramici nell'area compresa tra la sommità della collina (incolta) ed il campo fresato. Il diverso orientamento delle arature ha

distribuito il materiale in modo disomogeneo e compromesso ogni possibilità di identificare la forma della UT.

Dimensioni e orientamento UT:	30x15 m; N-S
Densità media per mq:	2-7
Cronologia ed interpretazione:	IV- I sec. a.C.: casa ellenistica
Documentazione grafica e fotografica	-

Reperti datanti:

<i>Classe</i>	<i>Forma</i>	<i>Tipo</i>	<i>Numero di frammenti</i>	<i>Datazione</i>	<i>Descrizione ed ipotesi sulla provenienza</i>	<i>Bibliografia</i>
VN	Skyphos	Morel 4361	1 ansa	III sec. a.C.		
VN	Guttus	Non id.	1 becco	IV secolo a.C.	Provenienza: Attica	
Anfore		Van der Werff 2	1 orlo	II- I sec. a.C.		
Inventriata verde	Catino	Non id.	1 orlo	Prima metà XII d.C.		
Inventriata verde	Catino	Non id.	1 orlo, 1 fondo	Prima metà XII d.C.	Superficie dipinta in bruno	
RT	Pentola	Non id.	1 orlo	Medievale?		

Reperti di incerta datazione:

<i>Classe</i>	<i>Forma</i>	<i>Tipo</i>	<i>Numero di frammenti</i>	<i>Descrizione ed osservazioni</i>
VN	Non id.	Non id.	1 parete	
CC	Non id.	Non id.	2 orli, 3 fondi, 4 anse, 9 pareti	
CC	Catino	Non id.	3 orli	

SG	45
Provincia:	Trapani
Comune:	Castellammare del Golfo
Località:	Baglio Fontana
Coordinate x, y:	2332621; 4204072
IGM:	F. 257 I NE Segesta
CTR:	F. 606030
Quota:	165 m s.l.m.

Strade:	SP 23
Geologia:	detrito di falda
Idrografia:	Fiume Gaggera, Rio Mendola
Uso del suolo:	agricolo
Vegetazione:	vigneto-oliveto
Metodo di ricognizione:	sistematico
Visibilità	1
Descrizione del luogo:	Vigneto ed oliveto situati a S di una pineta, ca. 150 m a N del baglio, 300 m a E dei ruderi segnalati dalla carta. I campi sono delimitati a N dalla pineta, ad O e ad E da campi incolti, a S da vigneti.
Descrizione della UT:	Fra il vigneto e l'oliveto: discreta concentrazione, di forma approssimativamente circolare, di pietre, di laterizi, CC e anfore.
Dimensioni e orientamento UT:	4x7 m; N-S
Densità media per mq:	3-7
Cronologia ed interpretazione:	IV- II sec. a.C.: casa ellenistica
Documentazione grafica e fotografica	-

Reperti datanti:

<i>Classe</i>	<i>Forma</i>	<i>Tipo</i>	<i>Numero di frammenti</i>	<i>Datazione</i>	<i>Descrizione ed ipotesi sulla provenienza</i>	<i>Bibliografia</i>
Anfore		Greco-italico	2 anse	Metà IV- metà II sec. a.C.	Argilla con inclusi vulcanici	
Anfore		Maña B	2 orli (2 contigui)	IV- II sec. a.C.	Provenienza: Tunisia	

Reperti di incerta datazione:

<i>Classe</i>	<i>Forma</i>	<i>Tipo</i>	<i>Numero di frammenti</i>	<i>Descrizione ed osservazioni</i>
CC	Non id.	Non id.	1 fondo, 2 pareti	

SG	48
Provincia:	Trapani
Comune:	Calatafimi
Località:	Contrada Mendola

Coordinate x, y:	2332085; 4203165
IGM:	F. 257 I NE Segesta
CTR:	F. 606030
Quota:	115 m s.l.m.
Strade:	A 29, SP 68
Geologia:	alluvioni antiche e recenti
Idrografia:	Fiume Gaggera
Uso del suolo:	agricolo
Vegetazione:	arato
Metodo di ricognizione:	sistematico (ogni 10 m)
Visibilità	5
Descrizione del luogo:	Campo arato ca. 600 m a NE della Cantina Denaro, delimitato a N, O e S dal fiume Gaggera che, in corrispondenza di questo campo, descrive un'ansa cingendolo su tre lati. Ad E si trovano una casa e dei frutteti.
Descrizione della UT:	Nella parte E del campo arato, in una zona abbastanza circoscritta: fr. di CC e di invetriata. Più ad O si trovano fr. di laterizi e un fr. di vernice nera. Nella parte più vicina al fiume: due anse con fratture rotondeggianti, forse per lungo tempo trascinate dalle acque del fiume.
Dimensioni e orientamento UT:	10x15 m; E-O
Densità media per mq:	0-2
Cronologia ed interpretazione:	Metà IV- metà II sec. a.C.: casa ellenistica
Documentazione grafica e fotografica	-

Reperti datanti:

<i>Classe</i>	<i>Forma</i>	<i>Tipo</i>	<i>Numero di frammenti</i>	<i>Datazione</i>	<i>Descrizione ed ipotesi sulla provenienza</i>	<i>Bibliografia</i>
Anfore		Greco-italico	1 orlo, 1 ansa	Metà IV- metà II sec. a.C.		
VN	Non id.	Non id.	1 ansa	IV- I sec. a.C.		

Reperti di incerta datazione:

<i>Classe</i>	<i>Forma</i>	<i>Tipo</i>	<i>Numero di frammenti</i>	<i>Descrizione ed osservazioni</i>
Anfore	Non id.	Non id.	2 anse	
CC	Non id.	Non id.	2 anse, 7 pareti	

SG	53
Provincia:	Trapani
Comune:	Calatafimi
Località:	Contrada Barbaro
Coordinate x, y:	2329970, 4201736
IGM:	F. 257 I NE Segesta
CTR:	F. 606070
Quota:	261 m s.l.m.
Strade:	SP 57
Geologia:	formazione delle Marne di S. Cipirello
Idrografia:	-
Uso del suolo:	agricolo
Vegetazione:	arato
Metodo di ricognizione:	sistematico
Visibilità	4
Descrizione del luogo:	Campo situato lungo il lato nord della SP 57, a NO di Case Barbaro, nella vallata tra Monte Barbaro e Monte Barbaro Piccolo. Ad ovest è dominato dalla collina del tempio di Segesta.
Descrizione della UT:	Rocchio di colonna scanalata in travertino di Alcamo rinvenuto ai piedi di un pozzo. Ben conservato, presenta nel centro un foro di forma rettangolare (12,5x7 cm).
Dimensioni e orientamento UT:	D=55 cm, h=10cm
Densità media per mq:	-
Cronologia ed interpretazione:	V sec. a.C.: rocchio di colonna dorica
Documentazione grafica e fotografica	Foto 6

Foto 6: Rocchio di colonna dorica

a)



b)



SG	54
Provincia:	Trapani
Comune:	Calatafimi
Località:	Contrada Barbaro
Coordinate x, y:	2329970, 4201736
IGM:	F. 257 I NE Segesta
CTR:	F. 606070
Quota:	261 m s.l.m.
Strade:	SP 57
Geologia:	formazione delle Marne di S. Cipirello
Idrografia:	-
Uso del suolo:	agricolo
Vegetazione:	arato
Metodo di ricognizione:	sistematico
Visibilità	4
Descrizione del luogo:	Campo situato lungo il lato nord della SP 57, a NO di Case Barbaro, nella vallata tra Monte Barbaro e Monte Barbaro Piccolo. Ad ovest è dominato dalla collina del tempio di Segesta.
Descrizione della UT:	Rocchio di colonna scanalata in travertino di Alcamo rinvenuto ai piedi di un pozzo. In pessimo stato di conservazione, restano tracce di solo quattro scanalature. Non presenta foro centrale.
Dimensioni e orientamento UT:	D= 56 cm, h= 17,5 cm
Densità media per mq:	-
Cronologia ed interpretazione:	V sec. a.C.: rocchio di colonna dorica
Documentazione grafica e fotografica	-

SG	55
Provincia:	Trapani
Comune:	Calatafimi
Località:	Contrada Barbaro
Coordinate x, y:	2329970, 4201736
IGM:	F. 257 I NE Segesta
CTR:	F. 606070
Quota:	261 m s.l.m.
Strade:	SP 57
Geologia:	formazione delle Marne di S. Cipirello
Idrografia:	-
Uso del suolo:	agricolo
Vegetazione:	arato
Metodo di ricognizione:	sistematico

Visibilità	4
Descrizione del luogo:	Campo situato lungo il lato nord della SP 57, a NO di Case Barbaro, nella vallata tra Monte Barbaro e Monte Barbaro Piccolo. Ad ovest è dominato dalla collina del tempio di Segesta.
Descrizione della UT:	Rocchio di colonna scanalata in travertino di Alcamo rinvenuto ai piedi di un pozzo. Parzialmente conservato, presenta scanalature molto evidenti. E' privo di foro centrale.
Dimensioni e orientamento UT:	D= 55cm, h= 6 cm
Densità media per mq:	-
Cronologia ed interpretazione:	V sec. a.C.: rocchio di colonna dorica
Documentazione grafica e fotografica	Foto 7

Foto 7: Rocchio di colonna dorica

a)



b)



SG	56
Provincia:	Trapani
Comune:	Calatafimi
Località:	Contrada Barbaro
Coordinate x, y:	2329782, 4201743
IGM:	F. 257 I NE Segesta
CTR:	F. 606070

Quota:	255 m s.l.m.
Strade:	SP 57
Geologia:	Formazione delle Marne di S. Cipirello
Idrografia:	-
Uso del suolo:	agricola
Vegetazione:	arato/incolto
Metodo di ricognizione:	sistematico
Visibilità	5

Descrizione del luogo: Campo arato situato ai piedi del versante orientale della collina del tempio, a NO del Monte Barbaro e a nord della Porta Valle della città antica, che si vede bene in linea retta. Tra la collina del tempio ed il campo passa la recinzione del parco e ad est di questa la SP 57. Sull'esterno della curva si trova la casermetta della Soprintendenza.

Descrizione della UT: L'UT occupa tutto il campo, presentando zone ben circoscritte caratterizzate da terreno di colore diverso e da concentrazioni di ossa, in alcuni casi bruciate, di ceramica e di laterizi. In queste zone, numerate da 56.1 a 56.21, è stata effettuata la raccolta differenziata. Macchie scure e ricche di ceramica (VN, classi dipinte, balsamari), ossa sbriciolate e piccoli fr. di calcare si alternano a zone più povere, con blocchi di calcare di medie dimensioni. A nord vi è un allineamento disordinato di lastre, largo 1,5 m, che attraversa il campo in direzione NE/SO; altro allineamento (1 x 5 m) quasi ortogonale a questo, orientato N/S, in direzione della Porta di Valle. Nell'estremità sud non è stata effettuata raccolta di materiali, della cui presenza ci si è accorti in seguito. Nella zona centro-orientale: fr. di colonne scanalate ed un elemento architettonico, pertinente ad un altare o alla base di una stele. Da notare un fr. di bronzo, un vago di collana, una moneta (non leggibile).

Dimensioni e orientamento UT:	200x 100 m; S/N
Densità media per mq:	10- 50 mq
Cronologia ed interpretazione:	Fine VII- V secolo a.C.: scarico di materiali provenienti da Monte Barbaro IV- II secolo a.C.: necropoli ellenistica

Documentazione grafica e fotografica **Tavole 13- 17**

Reperti datanti:

Classe	Forma	Tipo	Numero di frammenti	Datazione	Descrizione ed ipotesi sulla provenienza	Bibliografia
CC	Unguentario	Non id.	24 fondi, 5 colli, 11 pareti	III-II sec. a.C.		
Anfore		Greco-italico	2 orli	Prima metà del III sec. a.C.		

Anfore		Dressel 1 A	1 orlo	Fine del II- inizi I secolo a.C.		Camerata Scovazzo 2008, p. 510
Anfore		Greco-italico	1 orlo	Fine III- metà II a.C.		
VN	Lekythos	Non id.	2 orli	IV sec. a.C.		
VN	Forma aperta	Non id.	1 fondo	Fine IV- metà III a.C.	Bollo sul fondo	
VN	Skyphos	Non id.	1 fondo	IV sec. a.C.	Argilla bruciata	
VN	Skyphos	A	1 orlo	V sec. a.C.	Provenienza: Corinto	The Athenian Agora
VN	Kylix	C	4 orli	Fine VI- inizi V sec. a.C.	Provenienza: Attica	The Athenian Agora
VN	Kylix	C	31 orli, 15 fondi	Fine VI- inizi V sec. a.C.	Provenienza: Attica	The Athenian Agora
VN	Non id.		1 orlo, 1 fondo	VI sec. a.C.	Imitazione di ceramica corinzia	
VN	Lekythos	Squate	1 fondo, 1 parete	Fine V- inizi IV a.C.		
VN	Lekythos	Squate	4 pareti	Fine V- inizio IV a.C.	Superficie baccellata	
VN	Lekythos	Non id.	1 orlo	V sec. a.C.		
VN	Coppa	B1	12 orli, 9 fondi	Utimo ventennio del VII- 570/65 a.C.	Imitazioni di ceramiche delle isole greche orientali.	Boldrini 1994
VN	Coppa	B1	2 orli	Utimo ventennio del VII- 570/65 a.C.		The Athenian Agora
VN	Coppa	B2	8 orli	580 a.C.- inizi V sec. a.C.	Imitazione di ceramiche delle isole greche orientali.	Villard, Megara Iblea (1954) Boldrini 1994
VN	Coppa	B2	6 orli	580 a.C.- inizi V sec. a.C.	Non é possibile determinare se i frr. sono di imitazione o di importazione.	Villard, Megara Iblea (1954) Boldrini 1994
VN	Coppa su alto piede	Non id.	6 fondi	Fine VI- V a.C.	Provenienza: Sicilia	
VN	Kylix	Non id.	11 pareti	VI- inizi V a.C.	Di importazione. Superficie dipinta.	
VN	Kylix	Non id.	1 orlo	Inizi IV sec. a.C.	Provenienza: Segesta	

VN	Kylix	Non id.	2 orli	VII- VI a.C.	Provenienza: Sicilia	
VN	Kylix	Light wall	3 orli	Inizi IV a.C.	Imitazione di ceramica attica.	
VN	Kylix	Light wall	5 orli, 3 fondi, 1 ansa, 1 parete	Fine V- inizi IV a.C.		The Athenian Agora
VN	Kylix	Light wall	1 orlo	Fine V sec. a.C.	Argilla bruciata	The Athenian Agora
VN	Kylix	Stemmed dish	1 orlo	Fine VI- inizi V a.C	Provenienza: Sicilia	The Athenian Agora
VN	Kylix	Stemmed dish	4 orli	Inizi V sec. a.C.	Provenienza: Attica	The Athenian Agora
VN	Kylix	A	1 orlo, 2 fondi	Fine V- inizi IV a.C.		The Athenian Agora
VN	Coppa	Non id.	1 orlo	Fine V- IV a.C.		
VN	Coppa	Morel 2714/15	2 orli, 2 fondi	Fine V a.C.		
VN	Non id.		4 fondi	IV secolo a.C.		
VN	Non id.		4 orli	V sec. a. C.		
VN	Non id.		3 pareti	VI secolo a.C.	Provenienza: Corinto	
VN	Patera	Morel 2232	1 orlo	Fine IV- metà III a.C.		
VN	Forma chiusa	Non id.	1 parete	II metà IV a.C.	Decorazione a rete	
VN	Forma chiusa	Non id.	1 collo	V sec. a.C.		
VN	Lekythos	Non id.	1 parete	Fine V- IV a.C.	Superficie baccellata. Provenienza: Attica	
VN	Unguentario	Non id.	1 collo	III sec. a.C.		
VN	Patera	Morel 1760	1 orlo	Inizi III a.C.	Superficie decorata. Provenienza: Campania, Lazio, Etruria meridionale	
VN	Skyphos	Non id.	1 ansa	V secolo a.C.		
VN	Olpe	Non id.	1 orlo	Fine V- IV a.C.		

VN	Coppetta skyphoide	Morel 3211/12	1 fondo, 6 pareti	Fine IV a.C.		
VN	Coppetta	Non id.	1 orlo	Prima metà IV a.C.		
VN	Coppetta	Morel 2714/15	3 orli, 1 fondo			
VN	Saltcellar	Non id.	1 orlo	IV sec. a.C.		The Athenian Agora
VN	Skyphos	Morel 4361	1 ansa	Seconda metà III a.C.	Provenienza: Sicilia Occidentale	
VN	Kylix	Non id.	2 orli	Metà V a.C.	Provenienza: Attica	
VN	Skyphos	Non id.	3 orli	V sec. a.C.		
VN	Skyphos	Corinzio	2 orli, 2 fondi, 1 parete	V sec. a.C.		
VN	Skyphos	Morel 4370	2 orli, 2 fondi, 1 parete	I metà IV a.C.	Provenienza: Segesta	
VN	Skyphos	Morel 4310	1 fondo	IV a.C.	Provenienza: Corinto	
VN	Lekane	Non id.	1 ansa, 1 parete	V- IV a.C.	Coperchio di lekane.	
VN	Lekane	Non id.	1 ansa	V- IV a.C.		
VN	Coppa su alto piede	K 480	1 fondo	V sec. a. C.	Produzione coloniale (Himera?)	<i>Studia Ietina</i> IV, p. 54 sgg.; Vassallo 1996; Vassallo 1999
VN	Chiusa	Morel 5380	1 orlo, 1 parete	IV sec. a.C.	Provenienza: Sicilia	
VN	Chiusa	Non id.	1 fondo, 1 ansa, 3 pareti	Fine V- metà IV a.C.		
VN	Chiusa	Non id.	1 spalla	IV sec. a.C.	Provenienza: Sicilia	
Figure nere	Non id.		20 pareti	Fine VI sec. a.C.		
Figure nere	Non id.	Non id.	1 orlo, 1 parete	VI a.C.	Si distingue una figura in corsa.	
Figure nere	Non id.	Non id.	5 orli, 35 pareti	VI a.C.		
Figure rosse	Skyphos	Non id.	2 orli	IV sec. a.C.	Provenienza: Attica	
Lucerne	Non id		1 spalla	Fine V- inizi	Prodotto locale	HOWLAND,

				IV a.C.	di imitazione attica: avvicinabile al tipo 21 D. Provenienza: Sicilia	<i>Greek Lamps, in The Athenian Agora, Vol. IV, Atene 1958</i>
Lucerne	Non id.	Non id.	1 fondo	Età ellenistica	Lucerna su alto piede	
Lucerne	Non id.	Non id.	2 becchi	Età ellenistica	Superficie acroma	
Ceramica indigena A	Non id.	Non id.	321 pareti	Fine VII- inizi V sec. a.C.	I fr. sono stati divisi per impasto.	Trombi 2003
Ceramica indigena A	Non id.	Non id.	5 orli, 8 fondi, 4 anse, 40 pareti	Fine VII- inizi V sec. a.C.	Provenienza: Sicilia occidentale	Spatafora 2003: seconda metà del VI- inizi V sec. a.C.
Ceramica indigena A	Chiusa	Non id.	1 orlo	Fine VII- inizi V sec. a.C.	Provenienza: Sicilia occidentale	Spatafora 2003, p. 321: seconda metà del VI- inizi V sec. a.C.
Ceramica indigena A	Non id.	Non id.	115 orli, 37 fondi, 69 anse	Fine VII- inizi V sec. a.C.	Provenienza: Sicilia occidentale	Spatafora 2003, p. 321: seconda metà del VI- inizi V sec. a.C.
Ceramica indigena A	Non id.	Non id.	3 orli	Fine VII- inizi V sec. a.C.	Provenienza: Sicilia occidentale	Spatafora 2003, p. 321: seconda metà del VI- inizi V sec. a.C.
Ceramica indigena A	Non id.	Non id.	1 ansa	Fine VII- inizi V sec. a.C.	L'ansa presenta una protuberanza	Spatafora 2003, p. 321: seconda metà del VI- inizi V sec. a.C.
Ceramica indigena A	Olla	Non id.	1 orlo	Fine VII- inizi V sec. a.C.	Provenienza: Sicilia occidentale.	Spatafora 2003, p. 321: seconda metà del VI- inizi V sec. a.C.
Ceramica indigena A	Coppetta	Non id.	1 orlo	Fine VII- inizi V sec. a.C.	Provenienza: Sicilia occidentale.	Spatafora 2003, p. 321: seconda metà del VI- inizi V sec. a.C.
Ceramica indigena A	Non id.	Non id.	56 fondi, 90 anse, 89 pareti	Fine VII- inizi V sec. a.C.	Provenienza: Sicilia occidentale.	Spatafora 2003, p. 321: seconda metà del VI- inizi V sec. a.C.
Ceramica indigena A	Forma aperta	Non id.	2 orli	Fine VII- inizi V sec. a.C.	Provenienza: Sicilia occidentale.	Spatafora 2003, p. 321: seconda metà del VI- inizi V sec. a.C.
Ceramica indigena D	Non id.	Non id.	2 orli, 1 fondo, 3 anse, 46 pareti	Fine VII- inizi V sec. a.C.	Decorazione a bande. Provenienza: Sicilia	Trombi 2003, p. 703; Spatafora 2003, p. 157: metà del

					occidentale	VI- inizi V sec. a.C.
Ceramica indigena D	Non id.	Non id.	20 orli, 1 fondo, 59 pareti	Fine VII- inizi V sec. a.C.	Decorazione a bande. Provenienza: Sicilia occidentale	Trombi 2003, p. 703; Spatafora 2003, p. 157: metà del VI- inizi V sec. a.C.
Ceramica indigena D	Non id.	Non id.	1 orlo, 1 parete	Fine VII- inizi V sec. a.C.	Decorazione a rete. Provenienza: Sicilia occidentale	Trombi 2003, p. 703; Spatafora 2003, p. 157: metà del VI- inizi V sec. a.C.
Ceramica indigena D	Non id.	Non id.	1 parete	Fine VII- inizi V sec. a.C.	Decorazione a onde. Provenienza: Sicilia occidentale	Trombi 2003, p. 703; Spatafora 2003, p. 157: metà del VI- inizi V sec. a.C.
Ceramica indigena D	Non id.	Non id.	2 pareti	Fine VII- inizi V sec. a.C.	Decorazione fitomorfa. Provenienza: Sicilia occidentale	Trombi 2003, p. 703; Spatafora 2003, p. 157: metà del VI- inizi V sec. a.C.
Ceramica indigena D	Non id.	Non id.	2 orli	Fine VII- inizi V sec. a.C.	Decorazione a tremoli. Provenienza: Sicilia occidentale	Trombi 2003, p. 703; Spatafora 2003, p. 157: metà del VI- inizi V sec. a.C.
Ceramica indigena D	Non id.	Non id.	5 orli, 1 fondo, 1 ansa, 42 pareti	Fine VII- inizi V sec. a.C.	Decorazione a bande. Provenienza: Sicilia occidentale	Trombi 2003, p. 703; Spatafora 2003, p. 157: metà del VI- inizi V sec. a.C.
Ceramica indigena I	Non id.	Non id.	5 pareti	Fine VII- inizi V sec. a.C.	Decorazione con cerchietti. Provenienza: Sicilia occidentale.	Trombi 2003, p. 703; Spatafora 2003, p. 152: metà del VI- primo ventennio del V sec. a.C.
Ceramica indigena I	Non id.	Non id.	1 ansa	Fine VII- inizi V sec. a.C.	Decorazione con linee e puntini. Provenienza: Sicilia occidentale	Trombi 2003, p. 703; Spatafora 2003, p. 152: metà del VI- primo ventennio del V sec. a.C.
Ceramica indigena I	Non id.	Non id.	1 parete	Fine VII- inizi V sec. a.C.	Decorazione a puntini obliqui. Provenienza: Sicilia occidentale	Trombi 2003, p. 703; Spatafora 2003, p. 152: metà del VI- primo ventennio del V sec. a.C.

Ceramica indigena I	Non id.	Non id.	1 parete	Fine VII- inizi V sec. a.C.	Decorazione a tremoli. Provenienza: Sicilia occidentale	Trombi 2003, p. 703; Spatafora 2003, p. 152: metà del VI- primo ventennio del V sec. a.C.
Ceramica indigena I	Non id.	Non id.	2 anse, 3 pareti	Fine VII- inizi V sec. a.C.	Decorazione a puntini. Provenienza: Sicilia occidentale	Trombi 2003, p. 703; Spatafora 2003, p. 152: metà del VI- primo ventennio del V sec. a.C.
Impasto	Non id.		3 orli, 1 fondo, 26 pareti	Età del bronzo		

Reperti di incerta datazione:

Classe	Forma	Tipo	Numero di frammenti	Descrizione ed osservazioni
CC	Non id.	Non id.	14 orli, 16 fondi, 34 anse, 150 pareti	
CC	Coperchio	Non id.	1 orlo, 2 anse	
CC	Peso da telaio		2 interi	Parallelepipedo, h.3 x l.2,5 x l.2,5 cm.
CC	Non id.		1 fondo, 8 pareti (4 fr. contigui)	
CC	Peso da telaio	Non id.	1 parete	
CC	Non id.		2 anse, 16 pareti	
CC	Aryballos	Non id.	1 fondo, 10 pareti (6 fr. contigui)	
CC	Coppetta	Non id.	4 orli, 1 fondo, 6 pareti (5 fr. contigui)	
CC	Catino	Non id.	1 orlo	
CC	Mortaio		1 fondo	
CC	Unguentario	Non id.	2 fondi, 1 collo, 5 pareti (contigui 2)	
CC	Brocchetta	Non id.	3 fondi, 50 pareti (contigui 5+3+2)	
CC	Non id.	Non id.	5 orli, 5 fondi, 5 anse, 222 pareti	
CC	Non id.		1350 pareti	
Anfore	Non id.		1 ansa, 3 spalle, 14 pareti (3 fr contigui)	
Anfore	Non id.		1 orlo, 1 fondo	

Anfore	Non id.		1 ansa	Tunisia ?
Acroma	Non id.		20 pareti	
Acroma	Non id.		3 fondi, 1 collo, 2 spalle, 20 pareti (contigui 26)	
VN	Non id.		9 anse, 2 colli, 61 pareti	
VN	Non id.		20 orli, 16 fondi, 60 anse, 146 pareti	
VN	Non id.		35 pareti, 1 orlo, 1 becco	
VN	Non id.		78 orli, 38 fondi, 78 anse, 393 pareti	
VN	Non id.		11 pareti	Superficie con bande rosse
VN	Non id.		1 parete	Il fr. é saldato con un pezzo di metallo, forse una lama.
VN	Non id.		1 parete	Superficie graffita
VN	Lekane su piede	Non id.	2 fondi	
Figure rosse	Non id.		1 parete	
RT	Anforaceo		6 spalle, 15 pareti (contigui 6+4+3)	
Ceramica di impasto	Non id.		2 orli, 1 fondo, 25 pareti	
Ceramica di impasto	Olla		2 orli (contigui 2)	
Impasto	Non id.		2 orli, 4 fondi, 1 ansa, 80 pareti	
Lucerne	Non id.		1 parete	
Tegole	Non id.		1 parete, 1 orlo	

Tavola 13: Anfora/hydria di produzione indigena con decorazione a bande

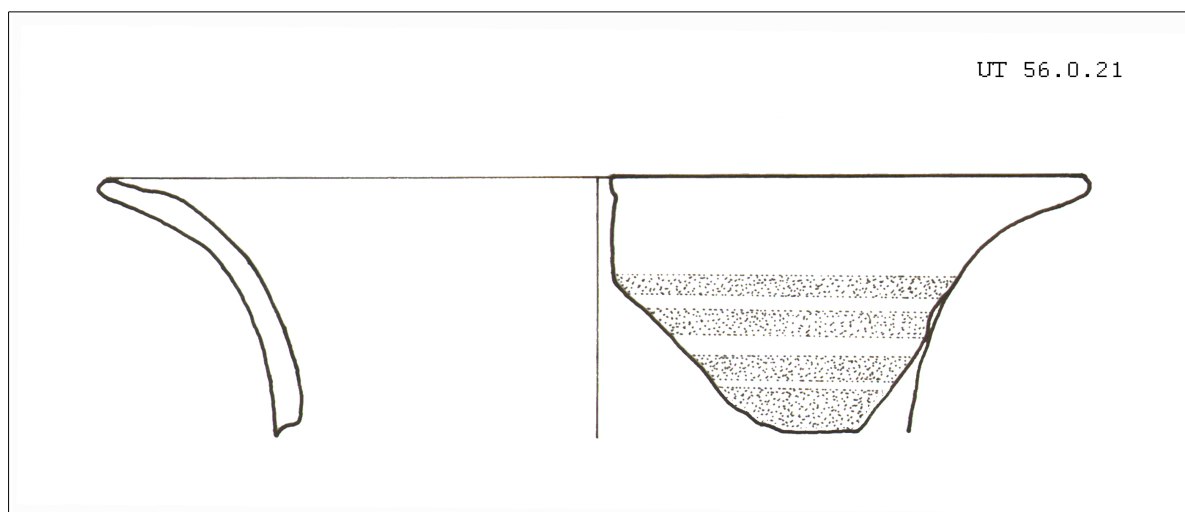


Tavola 14: Ceramica indigena acroma

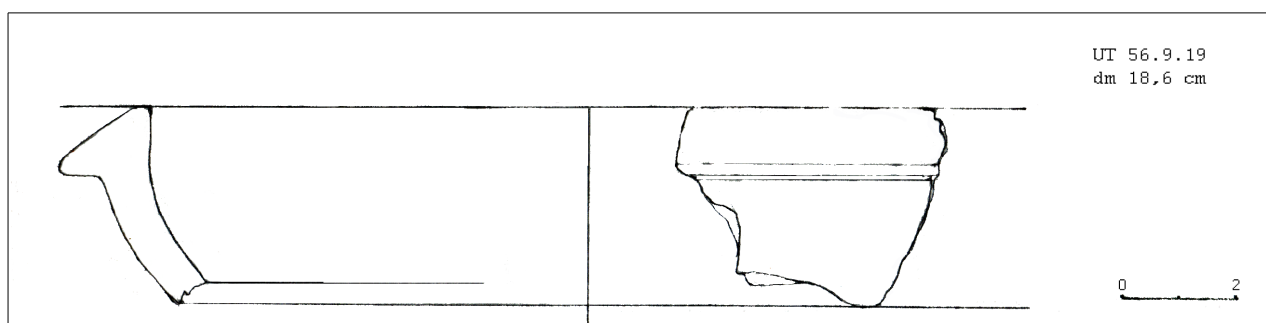


Tavola 15: Olla in ceramica indigena acroma




Tavola 16: Coppetta in ceramica indigena acroma

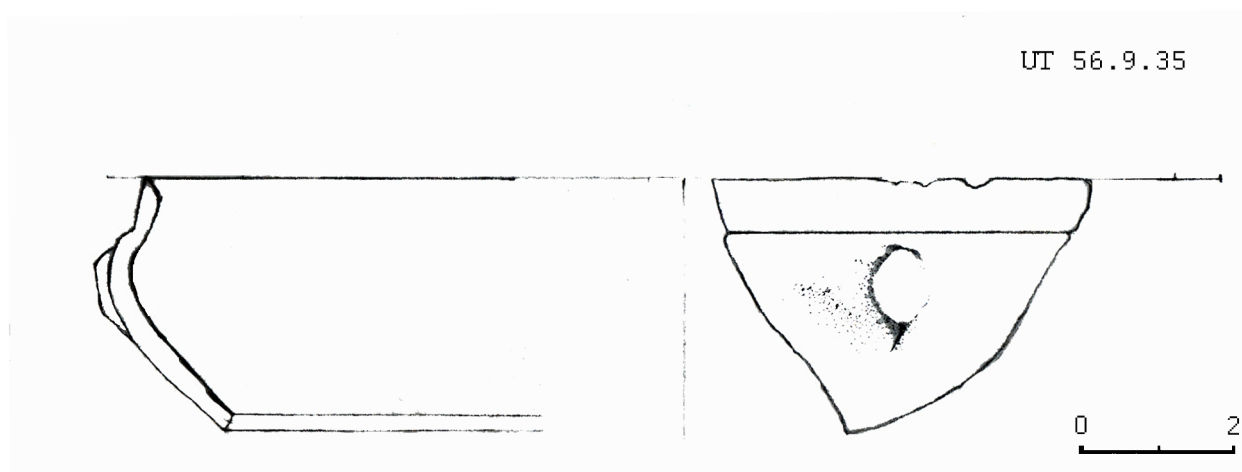
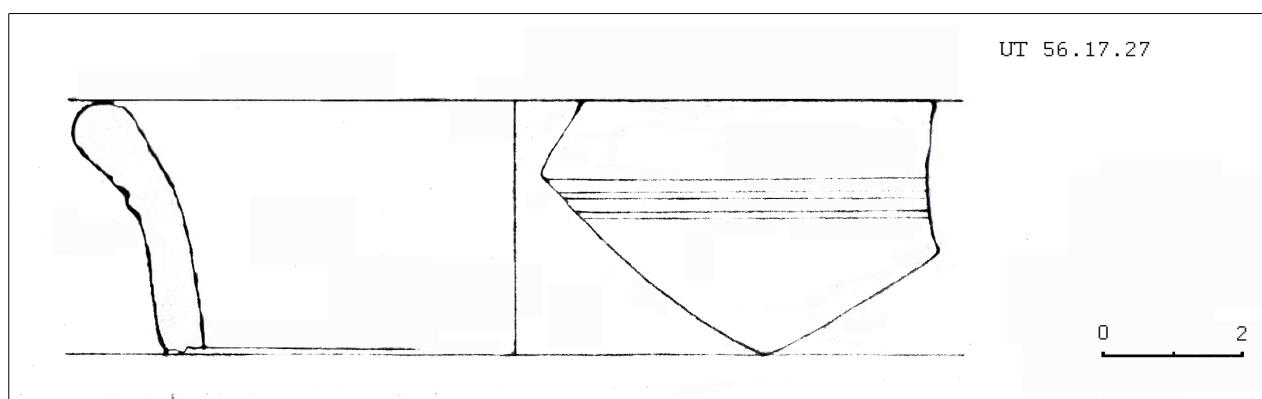


Tavola 17: Ceramica indigena acroma, forma aperta non id.



SG	57
Provincia:	Trapani
Comune:	Calatafimi
Località:	Monte barbaro Piccolo
Coordinate x, y:	2329969; 4202686
IGM:	F. 257 I NE Segesta
CTR:	F. 606030
Quota:	275 m s.l.m.
Strade:	SP 68

Geologia:	argilli e argilliti
Idrografia:	-
Uso del suolo:	incolto
Vegetazione:	sterpi
Metodo di ricognizione:	sistematico a maglie larghe
Visibilità	1
Descrizione del luogo:	Campo incolto sul versnte SO del Monte Barbaro Piccolo, a S della SP 68 per Castellammare del Golfo, in prossimità del confine del comune di Calatafimi. A SO del campo si trova un gruppo di costruzioni rurali. Una recinzione cinge tutto il terreno.
Descrizione della UT:	L'UT corrisponde all'intero campo nel quale sono stati trovati sporadici fr. fittili. Da tenere presente l'azione del dilavamento.
Dimensioni e orientamento UT:	N-S
Densità media per mq:	0-1
Cronologia ed interpretazione:	IV- II sec. a.C.: frequentazione extrasito
Documentazione grafica e fotografica	-

Reperti datanti:

<i>Classe</i>	<i>Forma</i>	<i>Tipo</i>	<i>Numero di frammenti</i>	<i>Datazione</i>	<i>Descrizione ed ipotesi sulla provenienza</i>	<i>Bibliografia</i>
Anfore		Punico	2 anse	IV- II sec. a.C.		

Reperti di incerta datazione:

<i>Classe</i>	<i>Forma</i>	<i>Tipo</i>	<i>Numero di frammenti</i>	<i>Descrizione ed osservazioni</i>
Anfore	Non id.	Non id.	1 fondo, 1 parete	
CC	Non id.	Non id.	2 orli, 2 anse, 10 pareti	

SG

58

Provincia:	Trapani
Comune:	Calatafimi
Località:	Monte Barbaro Piccolo
Coordinate x, y:	2330053; 4202485
IGM:	F. 257 I NE Segesta
CTR:	F. 606030
Quota:	310 m s.l.m.
Strade:	strada poderale, SP 68

Geologia:	agille e argilliti
Idrografia:	-
Uso del suolo:	agricolo
Vegetazione:	vigneto
Metodo di ricognizione:	sistematico (ogni 5 m)
Visibilità:	2
Descrizione del luogo:	Vigna sulle pendici NO del Monte Barbaro Piccolo, delimitata a N da un campo arato, a S e a E da altre vigne.
Descrizione della UT:	Concentrazione di fr. laterizi, di anfore e di CC lungo il lato N della vigna. I fr. di laterizi sono di piccole e medie dimensioni.
Dimensioni e orientamento UT:	30x 15 m; E-O
Densità media per mq:	2
Cronologia ed interpretazione:	IV- II sec .a.C.: casa ellenistica
Documentazione grafica e fotografica	-

Reperti datanti:

Classe	Forma	Tipo	Numero di frammenti	Datazione	Descrizione ed ipotesi sulla provenienza	Bibliografia
Anfore		Maña B	1 orlo	IV- II sec. a.C.		
Anfore		Lamboglia 2	1 ansa	Fine del II- fine del I sec. a. C.		
Anfore		Orlo ad echino	1 orlo	IV- III sec. a.C.		

Reperti di incerta datazione:

Classe	Forma	Tipo	Numero di frammenti	Descrizione ed osservazioni
CC	Non id.	Non id.	1 orlo, 1 fondo, 3 anse, 2 pareti	
Pasta grigia	Non id.	Non id.	1 parete	
Anfore	Non id.	Non id.	4 anse	

SG	59
Provincia:	Trapani
Comune:	Calatafimi
Località:	Monte Barbaro Piccolo
Coordinate x, y:	2330276; 4202514
IGM:	F. 257 I NE Segesta
CTR:	F. 606030
Quota:	320 m s.l.m.
Strade:	SP 68
Geologia:	calcilutiti
Idrografia:	bacino irriguo
Uso del suolo:	agricolo
Vegetazione:	vigneto
Metodo di ricognizione:	sistematico
Visibilità	2
Descrizione del luogo:	Sommità del Monte Barbaro Piccolo. Dal limite S del campo si vedono a SE il viadotto dell'autostrada, a S il Monte Barbaro con il teatro.
Descrizione della UT:	L'UT occupa l'intera sommità del Monte Barbaro Piccolo ed è costituita da fr. fittili molto sporadici e discontinui.
Dimensioni e orientamento UT:	-
Densità media per mq:	-
Cronologia ed interpretazione:	III- II sec. a.C.: spargimento relativo all'UT 60
Documentazione grafica e fotografica	-

Reperti datanti:

<i>Classe</i>	<i>Forma</i>	<i>Tipo</i>	<i>Numero di frammenti</i>	<i>Datazione</i>	<i>Descrizione ed ipotesi sulla provenienza</i>	<i>Bibliografia</i>
Anfore		Tardo-punico	1 orlo	III- II sec. a.C.		

Reperti di incerta datazione:

<i>Classe</i>	<i>Forma</i>	<i>Tipo</i>	<i>Numero di frammenti</i>	<i>Descrizione ed osservazioni</i>
CC	Non id.	Non id.	1 orlo, 4 anse, 4 pareti	
Anfore	Non id.	Non id.	1 fondo, 2 anse	

SG	60
Provincia:	Trapani
Comune:	Calatafimi
Località:	Monte Barbaro Piccolo
Coordinate x, y:	2330185; 4202475
IGM:	F. 257 I NE Segesta
CTR:	F. 606030
Quota:	320 m s.l.m.
Strade:	SP 68
Geologia:	argille e argilliti
Idrografia:	-
Uso del suolo:	agricolo
Vegetazione:	vigneto
Metodo di ricognizione:	sistematico
Visibilità:	2
Descrizione del luogo:	Vigna sulla sommità di Monte Barbaro Piccolo, nella parte SE.
Descrizione della UT:	Pochi fr. fittili localizzati nella parte SE della vigna: anfore, CC, laterizi, sparsi in un'area i cui limiti non sono individuabili.
Dimensioni e orientamento UT:	-
Densità media per mq:	0-5
Cronologia ed interpretazione:	IV sec. a.C.- I sec. d.C.: casa ellenistica, frequentazione romano protoimperiale
Documentazione grafica e fotografica	Tavole 18-19

Reperti datanti:

<i>Classe</i>	<i>Forma</i>	<i>Tipo</i>	<i>Numero di frammenti</i>	<i>Datazione</i>	<i>Descrizione ed ipotesi sulla provenienza</i>	<i>Bibliografia</i>
Anfore		Greco-italico	2 anse	Fine IV - metà II sec. a.C.		
Anfore		Maña B	1 orlo	IV- II sec. a.C.		
Anfore		Orlo ad echino	2 orli	IV- III sec. a.C.		
Anfore		Dressel 2/4	1 ansa	Seconda metà I a.C.- I sec. d.C.		

Reperti di incerta datazione:

Classe	Forma	Tipo	Numero di frammenti	Descrizione ed osservazioni
Anfore	Non id.	Non id.	2 fondi, 12 anse, 2 orli	
CC	Non id.	Non id.	2 fondi, 1 parete	

Tavola 18: Anfora non identificata

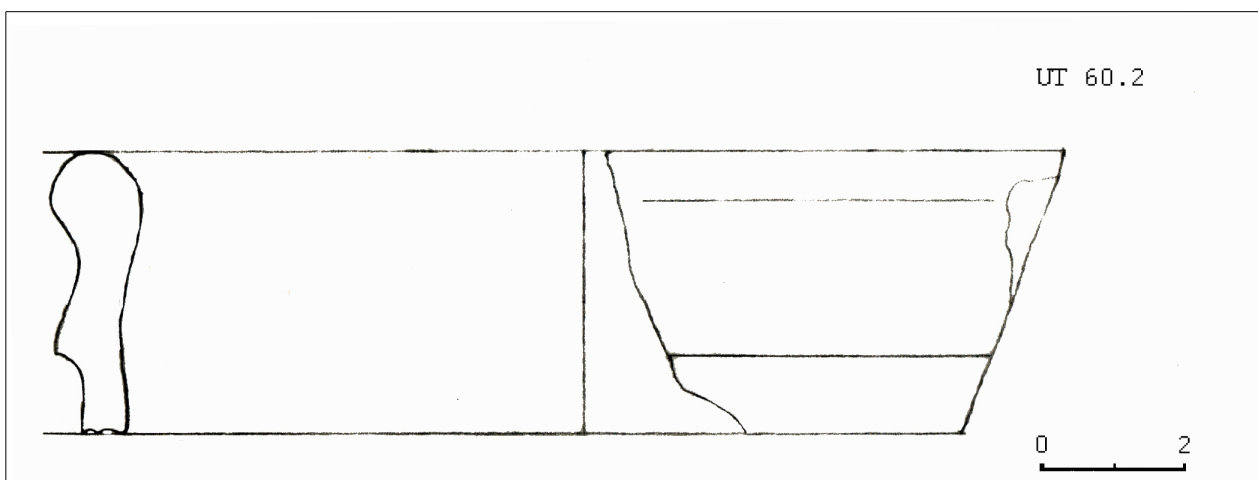
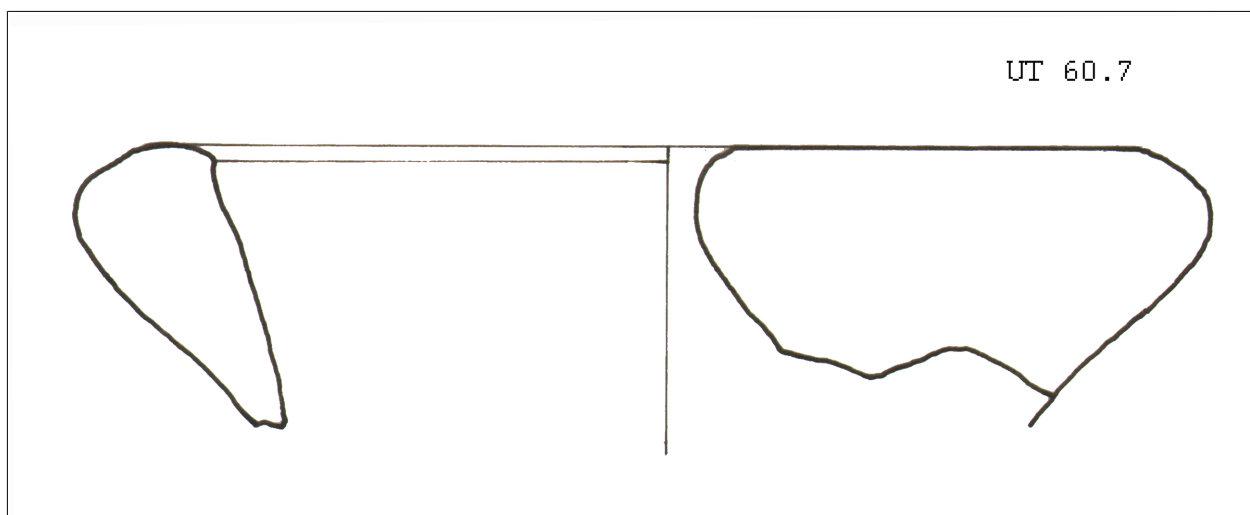


Tavola 19: Anfora con orlo ad echino



SG	61
Provincia:	Trapani
Comune:	Calatafimi
Località:	Monte Barbaro Piccolo
Coordinate x, y:	2330126; 4202605
IGM:	F. 257 I NE Segesta
CTR:	F. 606030
Quota:	305 m s.l.m.
Strade:	SP 68
Geologia:	calcilutiti
Idrografia:	-
Uso del suolo:	agricolo
Vegetazione:	vigneto
Metodo di ricognizione:	sistematico
Visibilità:	2
Descrizione del luogo:	Vigna situata nella parte settentrionale della sommità del Monte Barbaro Piccolo.
Descrizione della UT:	L'UT è costituita da pochi fr. fittili localizzati nella parte SO della vigna e sparsi in un'area i cui limiti non sono ben definibili.
Dimensioni e orientamento UT:	-
Densità media per mq:	0-5
Cronologia ed interpretazione:	Fine IV- I sec. d.C.: spargimento relativo all'UT 60
Documentazione grafica e fotografica	-

Reperti datanti:

Classe	Forma	Tipo	Numero di frammenti	Datazione	Descrizione ed ipotesi sulla provenienza	Bibliografia
Anfore		Dressel 2/4	2 anse	Seconda metà I a.C.- I sec. d.C.		
Anfore		Lamboglia 2	1 ansa	Fine II - metà I sec. a.C.		
Anfore		Dressel 1	1 ansa	fine II- prima metà del I secolo a.C.		
Anfore		Greco-italico	1 ansa	Fine IV- metà II sec. a.C.		

Reperti di incerta datazione:

<i>Classe</i>	<i>Forma</i>	<i>Tipo</i>	<i>Numero di frammenti</i>	<i>Descrizione ed osservazioni</i>
CC	Non id.	Non id.	1 orlo, 2 anse, 2 pareti	

SG	62
Provincia:	Trapani
Comune:	Calatafimi
Località:	Fontana del Tempio
Coordinate x, y:	2329722; 4201901
IGM:	F. 257 I NE Segesta
CTR:	F. 606070
Quota:	230 m s.l.m.
Strade:	SP 57
Geologia:	formazione delle Marni di San Cipirello
Idrografia:	canale
Uso del suolo:	agricolo
Vegetazione:	arato
Metodo di ricognizione:	sistematico
Visibilità:	4
Descrizione del luogo:	Campo arato a SO della necropoli (UT 56) delimitato a S dalla SP 57, ad O da un piccolo canale con folta vegetazione. A N si trova il bosco Anas recintato.
Descrizione della UT:	L'UT dista ca. 50 m dalla strada ed ha una larghezza di circa 10 m. La lunghezza prende quasi tutto il campo. Si possono distinguere tre zone più ricche di frammenti di calcare e ceramica. Partendo dal limite O si trova una prima concentrazione di materiali (8 x 10 m); poi una concentrazione più ampia (12 x 30 m); infine una chiazza di forma circolare, posta in vicinanza del limite E. In tutto il campo è riconoscibile uno spargimento ceramico pressochè continuo. E' infine da rilevare la quasi totale assenza di laterizi.
Dimensioni e orientamento UT:	N/S
Densità media per mq:	25-45
Cronologia ed interpretazione:	IV-II sec. a.C.: necropoli ellenistica
Documentazione grafica e fotografica	-

Reperti datanti:

<i>Classe</i>	<i>Forma</i>	<i>Tipo</i>	<i>Numero di frammenti</i>	<i>Datazione</i>	<i>Descrizione ed ipotesi sulla provenienza</i>	<i>Bibliografia</i>
Anfore		Van der Werff 2	2 anse	II- I sec. a. C.	Provenienza: Tunisia	
Anfore		Greco-italiche	5 orli, 2 fondi, 4 anse, 2 colli	III sec. a.C.		
VN	Non id.	Non id.	3 orli, 9 fondi, 6 anse, 13 pareti	IV-I sec. a.C.		
Lucerne	Non id.		1 orlo, 1 fondo	IV sec. a.C.		

Reperti di incerta datazione:

<i>Classe</i>	<i>Forma</i>	<i>Tipo</i>	<i>Numero di frammenti</i>	<i>Descrizione ed osservazioni</i>
Anfore	Non id.	Non id.	3 orli, 2 fondi, 12 anse, 6 pareti	
Laterizi	Coppo		1 orlo	
CC	Non id.	Non id.	16 orli, 23 fondi, 20 anse, 46 pareti	
CC	Coperchio		3 anse	
CC	Bacino		3 orli, 1 fondo	
CC	Coppa		5 orli	
CC	Bacinella		3 orli	
CC	Peso da telaio		1 fondo	
Pareti sottili	Non id.	Non id.	13 pareti	

SG

63

Provincia:

Trapani

Comune:

Calatafimi

Località:

Contrada Barbaro

Coordinate x, y:

2329901; 4201923

IGM:

F. 257 I NE Segesta

CTR:

F. 606070

Quota:

255 m s.l.m.

Strade:	SP 57
Geologia:	argille e argilliti
Idrografia:	-
Uso del suolo:	agricolo
Vegetazione:	arato
Metodo di ricognizione:	sistematico
Visibilità:	5
Descrizione del luogo:	Campo arato a N della SP 57, nella vallata tra Monte Barbaro e Monte Barbaro Piccolo. Nella parte meridionale del campo sono stati individuati roccchi di colonne antiche riutilizzati (UT 50, 53, 54, 55).
Descrizione della UT:	Concentrazione di pietre, lastre, frammenti ceramici e laterizi, 150 m a N della SP 57, caratterizzata da un terreno di colore grigio scuro. La densità massima di reperti si trova nella parte settentrionale del campo mentre nella parte meridionale i materiali sono più sparsi. All'interno della concentrazione massima si distinguono alcune tombe: l'aratura del campo ha probabilmente rimosso le lastre di copertura portando in superficie i frammenti ceramici. Tra i materiali: fr. di anfore, poca vernice nera, poche ossa (solo due).
Dimensioni e orientamento UT:	32x40 m; NO/SE
Densità media per mq:	10-20
Cronologia ed interpretazione:	IV- II sec. a.C.: necropoli ellenistica
Documentazione grafica e fotografica	-

Reperti datanti:

Classe	Forma	Tipo	Numero di frammenti	Datazione	Descrizione ed ipotesi sulla provenienza	Bibliografia
Anfore		Greco-italico	1 orlo, 2 fondi, 5 pareti	Metà IV- metà II sec. a.C.		
VN	Non id.	Non id.	2 anse, 2 pareti	IV- I sec. a.C.		

Reperti di incerta datazione:

Classe	Forma	Tipo	Numero di frammenti	Descrizione ed osservazioni
Anfore	Non id.	Non id.	4 fondi, 4 anse, 53 pareti	
CC	Oscillum		1 intero	Raggio=4cm Presenta 2 fori a distanza di 1 cm

CC	Non id.	Non id.	5 orli, 9 fondi, 13 anse, 7 pareti	
----	---------	---------	------------------------------------	--

SG	64
-----------	-----------

Provincia:	Trapani
Comune:	Calatafimi
Località:	Contrada Barbaro
Coordinate x, y:	2329870; 4201771
IGM:	F. 257 I NE Segesta
CTR:	F. 606070
Quota:	250 m s.l.m.
Strade:	SP 57
Geologia:	argille e argilliti
Idrografia:	canali per l'irrigazione
Uso del suolo:	Agricolo/incolto
Vegetazione:	Vigneto-sterpi
Metodo di ricognizione:	sistematico
Visibilità:	1
Descrizione del luogo:	L'UT si estende su due campi, uno coltivato a vigna e uno incolto, delimitati a S dalla SP 57. I campi si trovano sul versante SO del Monte Barbaro Piccolo.
Descrizione della UT:	Spargimento di fr. fittili nella parte meridionale dei due campi; i laterizi sono più numerosi rispetto ai fr. ceramici.
Dimensioni e orientamento UT:	200 x 100 m; N-S
Densità media per mq:	1-5
Cronologia ed interpretazione:	Fine IV- metà II sec. a.C.: spargimento relativo all'UT 56
Documentazione grafica e fotografica	-

Reperti datanti:

<i>Classe</i>	<i>Forma</i>	<i>Tipo</i>	<i>Numero di frammenti</i>	<i>Datazione</i>	<i>Descrizione ed ipotesi sulla provenienza</i>	<i>Bibliografia</i>
Anfore		Greco-italico	1 orlo	Fine IV- metà II sec. a.C.		

Reperti di incerta datazione:

<i>Classe</i>	<i>Forma</i>	<i>Tipo</i>	<i>Numero di frammenti</i>	<i>Descrizione ed osservazioni</i>
Anfore	Non id.	Non id.	3 anse	
CC	Non id.	Non id.	3 fondi, 2 anse	

SG	65
Provincia:	Trapani
Comune:	Calatafimi
Località:	Contrada Angimbè
Coordinate x, y:	2334269; 4204040
IGM:	F. 257 I NE Segesta
CTR:	F. 606030
Quota:	88 m s.l.m.
Strade:	A 29
Geologia:	alluvioni antiche e recenti
Idrografia:	Fiume Gaggera
Uso del suolo:	agricolo
Vegetazione:	vigneto
Metodo di ricognizione:	sistematico (ogni 5 m)
Visibilità:	2
Descrizione del luogo:	Campo delimitato ad E dalla ferrovia, ad O dal Gaggera, a S da un campo incolto.
Descrizione della UT:	Spargimento di frr. laterizi (più numerosi) e ceramici (meno numerosi) per tutta la vigna e probabilmente anche nell'incolto a N dove però, per la scarsa visibilità, non è stato possibile effettuare la ricognizione.
Dimensioni e orientamento UT:	60x 35 m; N-S
Densità media per mq:	1-5
Cronologia ed interpretazione:	Fine IV- metà II sec. a.C.: casa ellenistica
Documentazione grafica e fotografica	-

Reperti datanti:

<i>Classe</i>	<i>Forma</i>	<i>Tipo</i>	<i>Numero di frammenti</i>	<i>Datazione</i>	<i>Descrizione ed ipotesi sulla provenienza</i>	<i>Bibliografia</i>
Anfore		Greco-italico	1 orlo	Fine IV- metà II sec. a.C.		

Reperti di incerta datazione:

<i>Classe</i>	<i>Forma</i>	<i>Tipo</i>	<i>Numero di frammenti</i>	<i>Descrizione ed osservazioni</i>
Anfore	Non id.	Non id.	1 fondo	
CC	Non id.	Non id.	1 orlo, 6 pareti	

SG

77

Provincia:	Trapani
Comune:	Calatafimi
Località:	Monte Caemici
Coordinate x, y:	2328886; 4195202
IGM:	F. 257 I SO Vita
CTR:	F. 606100
Quota:	382 m s.l.m.
Strade:	SS 188
Geologia:	calcari e calcareniti
Idrografia:	-
Uso del suolo:	agricolo
Vegetazione:	vigneto
Metodo di ricognizione:	sistematico
Visibilità:	3
Descrizione del luogo:	Vigna all'incrocio tra il Km 8 della SS 188 per Vita e la strada poderale che costeggia le pendici del Monte Caemici.
Descrizione della UT:	Spargimento di fr. fittili nella parte SO della vigna. Sono stati rinvenuti anche molte pietre e fr. ceramici moderni.
Dimensioni e orientamento UT:	70x40 m; N-S
Densità media per mq:	0-7
Cronologia ed interpretazione:	Metà IV- metà II sec. a.C.: frequentazione extrasito
Documentazione grafica e fotografica	-

Reperti datanti:

<i>Classe</i>	<i>Forma</i>	<i>Tipo</i>	<i>Numero di frammenti</i>	<i>Datazione</i>	<i>Descrizione ed ipotesi sulla provenienza</i>	<i>Bibliografia</i>
Anfore		Greco-italico	1 ansa	Metà IV- metà II sec. a.C.		

Reperti di incerta datazione:

<i>Classe</i>	<i>Forma</i>	<i>Tipo</i>	<i>Numero di frammenti</i>	<i>Descrizione ed osservazioni</i>
Anfore		Non id.	6 anse, 1 parete	
Dolii	Non id.	Non id.	1 parete	

SG	79
Provincia:	Trapani
Comune:	Calatafimi
Località:	Calemici
Coordinate x, y:	2328581; 4196250
IGM:	F. 257 I NE Segesta
CTR:	F. 606100
Quota:	350 m s.l.m.
Strade:	SS 188
Geologia:	formazione Cozzo di Terravecchia
Idrografia:	-
Uso del suolo:	agricolo
Vegetazione:	arato
Metodo di ricognizione:	sistematica
Visibilità:	5
Descrizione del luogo:	<p>Campo arato sulle estreme pendici del Monte Calemici, a SO di Capo di Fiume, 400 m ad O in linea d'aria da Casa Zuaro. E' delimitato a N e ad E da una strada bianca N/S con tracce di lastricato che va dai tre casottini a S fino alla strada bianca che collega Capo di Fiume e la SS 188 con la Casa Le Rocche e la SP 44 Vita-Inici. A E si vede Pianto Romano con la fila di cipressi e il monumento che celebra la battaglia di Calatafimi.</p>
Descrizione della UT:	<p>L'UT è situata nella zona centro-meridionale del campo e si estende per circa 50 x 50 m con due concentrazioni di 13 x 11 m e 15 x 10 m. E' caratterizzata da un terreno di colore marrone scuro che si distingue bene dal giallo del campo e presenta laterizi (soprattutto coppi anche in grossi frammenti) e cocci dovunque ma soprattutto nella concentrazione più a S, in prossimità della casetta. Qui troviamo CC, anfore, VN, TSA e ossa. Da notare una piccola concentrazione di pedine da gioco in ceramica (79 pezzi), e una punta in ferro.</p>
Dimensioni e orientamento UT:	50 x 50 m; E/O
Densità media per mq:	5-20
Cronologia ed interpretazione:	Metà IV- metà II sec. a.C.: frequentazione extrasito
Documentazione grafica e fotografica	-

Reperti datanti:

Classe	Forma	Tipo	Numero di frammenti	Datazione	Descrizione ed ipotesi sulla provenienza	Bibliografia
Anfore		Greco-italico	1 ansa	Metà IV- metà II sec. a.C.		
Anfore		Dressel 20	1 parete	I- IV sec. d.C.	Provenienza: Spagna	
Anfore		Ispanica da garum	1 ansa	I- II sec. d.C.	Provenienza: Spagna	
VN	Skyphos	Non id.	1 intero	IV sec. a.C.	Provenienza: Sicilia	
VN	Non id.	Non id.	1 parete	II metà V- inizi IV sec. a.C.	Decorazione incisa.	
TSA	Scodella	Atl. I XLVII, 1	1 orlo	V- VI sec. d.C.		
TSA D	Vaso a listello	Hayes 91	1 orlo	V- VI sec. d.C.		
TSA D	Piatto	Hayes 87 B	1 orlo	VI sec. d.C.		

Reperti di incerta datazione:

Classe	Forma	Tipo	Numero di frammenti	Descrizione ed osservazioni
Anfore	Non id.	Non id.	2 anse, 19 pareti	
Anfore	Non id.	Non id.	1 parete	Superficie con decorazione a pettine
Laterizi	Coppo		2 orli	
CC	Non id.	Non id.	2 fondi, 2 anse, 52 pareti, 16 orli	
VN	Non id.	Non id.	6 pareti	
CC	Pedine da gioco		79 intere	
TSA	Scodella	Atl. I XLVII, 1	1 orlo	

SG	80
Provincia:	Trapani
Comune:	Calatafimi
Località:	Monte Calemici
Coordinate x, y:	2328636; 4196132
IGM:	F. 257 I SO Vita
CTR:	F. 606100
Quota:	370 m s.l.m.
Strade:	strada poderale che interseca un'altra poderale che collega la SS 188 a Casa Le Rocche
Geologia:	formazione di Cozzo di Terravecchia
Idrografia:	canale secco che si immette nel fiume Gaggera
Uso del suolo:	agricolo
Vegetazione:	arato
Metodo di ricognizione:	sistematico (ogni 5 m)
Visibilità:	5
Descrizione del luogo:	Campo arato in forte pendenza sulle pendici N del Monte Calemici, delimitato ad E da un vigneto. Si trova ad E del canale e a SO di un casotto.
Descrizione della UT:	Concentrazione di fr. fittili situata nella metà N del campo arato. L'UT si trova allineata con le UT 82 e 83 ed è a E dell' UT 81.
Dimensioni e orientamento UT:	18 x 6 m; E-O
Densità media per mq:	5-7
Cronologia ed interpretazione:	IV- metà II sec. a.C.: casa ellenistica
Documentazione grafica e fotografica	-

Reperti datanti:

<i>Classe</i>	<i>Forma</i>	<i>Tipo</i>	<i>Numero di frammenti</i>	<i>Datazione</i>	<i>Descrizione ed ipotesi sulla provenienza</i>	<i>Bibliografia</i>
VN	Non id.	Non id.	1 fondo	Fine V- IV sec. a.C.		
Anfore		Greco-italico	1 ansa	Metà IV- metà II sec. a.C.		

Reperti di incerta datazione:

<i>Classe</i>	<i>Forma</i>	<i>Tipo</i>	<i>Numero di frammenti</i>	<i>Descrizione ed osservazioni</i>
Anfore	Non id.	Non id.	2 anse, 1 parete	
CC	Non id.	Non id.	1 fondo, 3 anse, 15 pareti	

SG	81
Provincia:	Trapani
Comune:	Calatafimi
Località:	Monte Calemici
Coordinate x, y:	2328585; 4196136
IGM:	F. 257 I SO Vita
CTR:	F. 606100
Quota:	370 m s.l.m.
Strade:	strada poderale N-S che si collega a N con la strada poderale E-O tra Casa Le Rocche e la SS 188 A/Casa Zuaro
Geologia:	formazione di Cozzo di Terravecchia
Idrografia:	canali irrigui
Uso del suolo:	agricolo
Vegetazione:	arato
Metodo di ricognizione:	sistematico
Visibilità:	5
Descrizione del luogo:	Campo arato ad E di un canale asciutto sulle pendici N del monte Calemici. Il campo è delimitato ad E da una vigna, ad O da un'area incolta.
Descrizione della UT:	Concentrazione di CC, anfore, pochi laterizi, poche ossa. Si estende per 12 m in direzione N/S, per 8 m in direzione E/O. Il sito è da mettere in relazione con le UT 79, 80, 82, 83.
Dimensioni e orientamento UT:	12x8 m; N/S
Densità media per mq:	5-20
Cronologia ed interpretazione:	III- metà II sec. a.C.: casa ellenistica
Documentazione grafica e fotografica	-

Reperti datanti:

<i>Classe</i>	<i>Forma</i>	<i>Tipo</i>	<i>Numero di frammenti</i>	<i>Datazione</i>	<i>Descrizione ed ipotesi sulla provenienza</i>	<i>Bibliografia</i>
Anfore		Greco-italico	1 orlo	III- metà II sec. a.C.		
Anfore	Non id.	Non id.	1 orlo	Periodo ellenistico		

Reperti di incerta datazione:

<i>Classe</i>	<i>Forma</i>	<i>Tipo</i>	<i>Numero di frammenti</i>	<i>Descrizione ed osservazioni</i>
Anfore	Non id.	Non id.	4 anse, 32 pareti	
CC	Non id.	Non id.	1 orlo, 2 fondi	

SG	90
Provincia:	Trapani
Comune:	Calatafimi
Località:	Monte Calemici
Coordinate x, y:	2328700; 4196204
IGM:	F. 257 I SO Vita
CTR:	F. 606100
Quota:	360 m s.l.m.
Strade:	strada poderale che si congiunge alla strada tra podere La Rocca e Casa Zuaro
Geologia:	formazione di Cozzo di Terravecchia
Idrografia:	canali
Uso del suolo:	agricolo
Vegetazione:	vigneto
Metodo di ricognizione:	sistematico (ogni 4 filari)
Visibilità:	1
Descrizione del luogo:	Vigna sulla pendice nord-orientale del Monte Calemici, a N della strada poderale Casa Zuaro/Casa Le Rocche.
Descrizione della UT:	Spargimento di frr. laterizi e ceramici che interessa tutta la superficie della vigna; la vegetazione spontanea non permette di stabilire la densità dei reperti.
Dimensioni e orientamento UT:	SO/NE
Densità media per mq:	-
Cronologia ed interpretazione:	IV- I sec. a.C.: casa ellenistica

Reperti datanti:

<i>Classe</i>	<i>Forma</i>	<i>Tipo</i>	<i>Numero di frammenti</i>	<i>Datazione</i>	<i>Descrizione ed ipotesi sulla provenienza</i>	<i>Bibliografia</i>
VN	Non id.	Non id.	1 parete	IV- I sec. a.C.		

Reperti di incerta datazione:

<i>Classe</i>	<i>Forma</i>	<i>Tipo</i>	<i>Numero di frammenti</i>	<i>Descrizione ed osservazioni</i>
CC	Non id.	Non id.	1 orlo, 1 fondo	

SG

94

Provincia:	Trapani
Comune:	Calatafimi
Località:	Monte Calemici
Coordinate x, y:	2328960; 4195664
IGM:	F. 257 I SE Vita
CTR:	F. 606100
Quota:	370 m s.l.m.
Strade:	SS 188 Km 8,5
Geologia:	calcari e calcareniti
Idrografia:	A N sorgenti del Fiume Gaggera
Uso del suolo:	agricolo
Vegetazione:	vigna
Metodo di ricognizione:	sistematico (a maglie larghissime)
Visibilità:	1
Descrizione del luogo:	Vigna situata sulle estreme pendici nord-orientali del Monte Calemici, lungo il lato E della SS 188 per Vita, tra il Km 8 e il Km 9.
Descrizione della UT:	Spargimento di fr. fittili molto sporadici e molto poco visibili, situato nella parte E della vigna, in basso verso la strada. L'unico reperto ceramico individuato e raccolto è un'ansa di anfora; i fr. laterizi sono molto piccoli e molto logori.
Dimensioni e orientamento UT:	NE/SO
Densità media per mq:	0-3
Cronologia ed interpretazione:	Metà IV- metà II sec. a.C.: frequentazione extrasito

Documentazione grafica
e fotografica

-

Reperti datanti:

<i>Classe</i>	<i>Forma</i>	<i>Tipo</i>	<i>Numero di frammenti</i>	<i>Datazione</i>	<i>Descrizione ed ipotesi sulla provenienza</i>	<i>Bibliografia</i>
Anfore		Greco-italico	1 ansa	Metà IV- metà II sec. a.C.		

SG

95

Provincia:

Trapani

Comune:

Calatafimi

Località:

Calemici

Coordinate x, y:

2328974; 4196087

IGM:

F. 257 I SO Vita

CTR:

F. 606100

Quota:

358 m s.l.m.

Strade:

SS 188

Geologia:

calcari e calcareniti

Idrografia:

Fiume Gaggera

Uso del suolo:

agricolo

Vegetazione:

vigneto

Metodo di ricognizione:

sistematico

Visibilità:

3

Descrizione del luogo:

Vigna impiantata di recente circa 100 m a S di Casa Zuaro, 50 m a O della SS 188; è delimitata a O da un campo arato, a N da un'area incolta, ad E da una vigna più vecchia, a SO da un'area incolta di pendenza più ripida.

Descrizione della UT:

Piccolo spargimento di fr. laterizi; l'unico reperto ceramico è un'ansa di anfora. Da considerare la prossimità delle UT 79-93.

Dimensioni e orientamento UT:

-

Densità media per mq:

0-2

Cronologia ed interpretazione:

Metà IV- metà II sec. a.C.: frequentazione extrasito

Documentazione grafica
e fotografica

-

Reperti datanti:

<i>Classe</i>	<i>Forma</i>	<i>Tipo</i>	<i>Numero di frammenti</i>	<i>Datazione</i>	<i>Descrizione ed ipotesi sulla provenienza</i>	<i>Bibliografia</i>
Anfore		Greco-italico	1 ansa	Metà IV- metà II sec. a.C.		

SG	99
Provincia:	Trapani
Comune:	Calatafimi
Località:	Capo di Fiume
Coordinate x, y:	2328823, 4196827
IGM:	F. 257 I SO Vita
CTR:	F.
Quota:	391 m s.l.m.
Strade:	SS 113, SS 188, SP 14
Geologia:	Formazione di Cozzo di Terravecchia
Idrografia:	Sorgenti del Fiume Gaggera
Uso del suolo:	incolto
Vegetazione:	sterpi
Metodo di ricognizione:	mirato
Visibilità	1
Descrizione del luogo:	Sommità meridionale del Monte Capo di Fiume. Ad est, nel fondovalle tra Capo di Fiume e Pianto Romano, passa la SS 188 per Vita, che si congiunge con la SS 113 al Bivio Gilferraro. A nord il Monte Bernardo, a NE in lontananza si vedono Calatafimi e il Castello Eufemio; ad ovest Poggio Roccione, sotto il quale passa la SP 44 Vita- Inici. Parallelo alla SS 188 scorre il primo tratto del Fiume Gaggera.
Descrizione della UT:	Piccola concentrazione di frammenti laterizi e ceramici tra le rocce e i cespugli sulla sommità del monte. I reperti rinvenuti consistono in frammenti di ceramica comune, ceramica di impasto, alcuni frammenti laterizi con dei cerchietti impressi, un fondino in ceramica depurata con bande nere, una coppetta in ceramica depurata quasi interamente ricostruibile, conchiglie marine, un fondo forse di lucerna. Data la concentrazione di materiali, la piccola dimensione di alcuni oggetti e la posizione del sito (sommità di un rilievo nei pressi di una sorgente) si potrebbe pensare ad un piccolo deposito votivo.
Dimensioni e orientamento UT:	1x2 m, E/O
Densità media per mq:	40 ca. mq
Cronologia ed interpretazione:	VII- V sec. a.C.: stipe votiva
Documentazione grafica e fotografica	Foto 8

Reperti datanti:

<i>Classe</i>	<i>Forma</i>	<i>Tipo</i>	<i>Numero di frammenti</i>	<i>Datazione</i>	<i>Descrizione ed ipotesi sulla provenienza</i>	<i>Bibliografia</i>
Acroma	Coppetta		6 orli, 1 fondo, 3 pareti (10 contigui)	VII-VI sec. a.C.	Argilla depurata	
Depurata	Coppetta	Non id.	1 fondo	VII- VI a.C.	Tracce di vernice all' interno, banda nera all'esterno.	
Depurata	Non id.	Non id.	1 parete	VI- V a.C.	Superficie con bande rosse.	
VN	Non id.	Non id.	2 orli	V- IV a.C.		

Reperti di incerta datazione:

<i>Classe</i>	<i>Forma</i>	<i>Tipo</i>	<i>Numero di frammenti</i>	<i>Descrizione ed osservazioni</i>
Lucerne	Non id.		1 fondo	
Acroma	Grande contenitore (anfora?)		17 pareti, 1 fondo	Argilla depurata
Acroma	Non id.		1 orlo, 1 fondo, 8 pareti	
CC	Non id.		2 fondi, 3 anse, 34 pareti	
VN	Non id.		2 anse, 9 pareti	
Impasto	Non id.		22 pareti	
Impasto	Non id.		4 pareti	Decorazione a cerchietti

Foto 8: UT 99



SG	105
Provincia:	Trapani
Comune:	Calatafimi
Località:	Monte Pispisa
Coordinate x, y:	2328795; 4201519
IGM:	F. 257 I NO Ummari
CTR:	F. 606060
Quota:	512 m s.l.m.
Strade:	A 29
Geologia:	calcilutiti
Idrografia:	-
Uso del suolo:	bosco
Vegetazione:	pini/cipressi
Metodo di ricognizione:	mirato
Visibilità:	1
Descrizione del luogo:	Sommità settentrionale del Monte Pispisa. Si vedono ad E il Monte Barbaro e il Tempio sulla collina, a N il Monte Inici, a NE il Golfo di Castellammare, a S la Montagna Grande. Si gode di un meraviglioso panorama.
Descrizione della UT:	Spargimento di grossi fr. di laterizi e poca ceramica. Nella parte settentrionale dell'area è stata individuata la superficie di due blocchi interrati che forse facevano parte di una soglia pertinente ad un grande edificio. Sul terreno si notano le tracce di uno sbancamento operato probabilmente da una ruspa, che ha distribuito i materiali antichi e le pietre in strisciate di orientamento N/S.

Dimensioni e orientamento UT: N/S
Densità media per mq: 1-8
Cronologia ed interpretazione: III- II sec. a.C.: santuario ellenistico
Documentazione grafica e fotografica **Tavola 20**

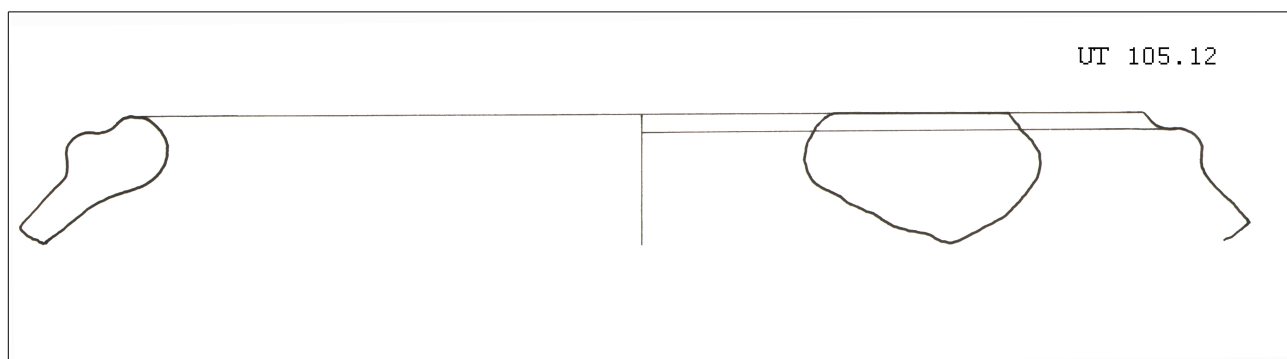
Reperti datanti:

<i>Classe</i>	<i>Forma</i>	<i>Tipo</i>	<i>Numero di frammenti</i>	<i>Datazione</i>	<i>Descrizione ed ipotesi sulla provenienza</i>	<i>Bibliografia</i>
Anfore		Greco-italico	4 orli, 4 anse	Fine III- metà II sec. a.C.		
Anfore		Greco-italico	1 orlo	III sec. a.C.		
Anfore		Maña B	1 orlo	IV- II sec. a.C.		

Reperti di incerta datazione:

<i>Classe</i>	<i>Forma</i>	<i>Tipo</i>	<i>Numero di frammenti</i>	<i>Descrizione ed osservazioni</i>
Lucerne	Non id.	Non id.	1 becco	
RT	Non id.	Non id.	1 orlo	
Anfore	Non id.	Non id.	9 anse, 6 pareti	
VN	Non id.	Non id.	1 orlo, 1 ansa, 7 pareti	
CC	Unguentario	Non id.	1 fondo	
CC	Non id.	Non id.	8 orli, 2 fondi, 9 anse, 16 pareti	
Laterizi	Tegola		1 orlo	Difetti di cottura
Laterizi	Tegola		1 orlo	

Tavola 20: Anfora Maña B



SG	106
Provincia:	Trapani
Comune:	Calatafimi
Località:	Monte Pispisa
Coordinate x, y:	2328784; 4201465
IGM:	F. 257 I NO Ummari
CTR:	F. 606060
Quota:	520 m s.l.m.
Strade:	Strada privata della guardia forestale
Geologia:	calcilutiti
Idrografia:	-
Uso del suolo:	bosco
Vegetazione:	Pini-cipressi
Metodo di ricognizione:	mirato
Visibilità:	1
Descrizione del luogo:	Sommità del Monte Pispisa. A N si vede il Monte Inici, a S il Monte Pelato, ad E sporgendosi dal dirupo il Tempio di Segesta e ad O nel fondovalle la piana di Contrada Margana.
Descrizione della UT:	Spargimento di fr. laterizi e ceramici nella sella tra la sommità N e la sommità S del Monte Pispisa, probabilmente scivolati dall' UT 105 a causa degli sbancamenti effettuati dalla Forestale.
Dimensioni e orientamento UT:	-
Densità media per mq:	-
Cronologia ed interpretazione:	IV- I sec. a.C.: spargimento relativo all'UT 105
Documentazione grafica e fotografica	-

Reperti datanti:

<i>Classe</i>	<i>Forma</i>	<i>Tipo</i>	<i>Numero di frammenti</i>	<i>Datazione</i>	<i>Descrizione ed ipotesi sulla provenienza</i>	<i>Bibliografia</i>
VN	Non id.	Non id.	1 parete	IV-I sec. a.C.	Superficie con bande nere.	

Reperti di incerta datazione:

<i>Classe</i>	<i>Forma</i>	<i>Tipo</i>	<i>Numero di frammenti</i>	<i>Descrizione ed osservazioni</i>
Anfore	Non id.	Non id.	1 fondo, 5 anse, 1 pareti	
CC	Catino	Non id.	1 orlo	
Laterizi	Tegole		1 orlo, 4 pareti	
CC	Non id.	Non id.	4 pareti, 2 orli	

SG

107

Provincia:

Trapani

Comune:

Calatafimi

Località:

Contrada Pispisa

Coordinate x, y:

2329147; 4200744

IGM:

F. 257 I NE Segesta

CTR:

F. 606060

Quota:

290 m s.l.m.

Strade:

Strada poderale che parte dalla SP 68 e che corre lungo le pendici E del Monte Pispisa.

Geologia:

detrito di falda

Idrografia:

Fiume Gaggera

Uso del suolo:

agricolo

Vegetazione:

fresato

Metodo di ricognizione:

sistematico

Visibilità:

5

Descrizione del luogo:

Piccola valle stretta tra la parete rocciosa del Monte Pispisa a O e il Vallone della Fusa a E, che separa la valle dal Monte Barbaro e dalla collina del tempio di Segesta. Il tempio è in posizione dominante e aggiunge un fascino notevole alla bellezza naturale del luogo. Una strada bianca corre parallela al fianco del Monte Pispisa tra i campi e una fascia di pini, cipressi e palme nane.

Descrizione della UT:

Spargimento di fr. fittili tra una vigna e un campo arato, forse in

relazione con l'UT 108.

Dimensioni e orientamento UT:	E-O
Densità media per mq:	0-3
Cronologia ed interpretazione:	Metà IV - metà II sec. a.C.: spargimento relativo all'UT 108
Documentazione grafica e fotografica	-

Reperti datanti:

<i>Classe</i>	<i>Forma</i>	<i>Tipo</i>	<i>Numero di frammenti</i>	<i>Datazione</i>	<i>Descrizione ed ipotesi sulla provenienza</i>	<i>Bibliografia</i>
Anfore		Greco-italico	1 orlo	Metà IV - metà II sec. a.C.		

Reperti di incerta datazione:

<i>Classe</i>	<i>Forma</i>	<i>Tipo</i>	<i>Numero di frammenti</i>	<i>Descrizione ed osservazioni</i>
Macina			1 parete	
Laterizi	Coppi		3 orli	
Anfore	Non id.	Non id.	1 fondo, 3 anse, 1 parete	
CC	Non id.	Non id.	3 orli, 2 fondi, 1 ansa, 7 pareti	
VN	Non id.	Non id.	1 fondo	

SG

108

Provincia:	Trapani
Comune:	Calatafimi
Località:	Contrada Pispisa
Coordinate x, y:	2329111; 4200852
IGM:	F. 257 I NE Segesta
CTR:	F. 606060
Quota:	295 m s.l.m.
Strade:	Strada podereale che parte dalla SP 68 e che corre lungo le pendici E del Monte Pispisa.
Geologia:	detrito di falda

Idrografia:	Fiume Gaggera
Uso del suolo:	agricolo
Vegetazione:	fresato
Metodo di ricognizione:	sistematico
Visibilità:	5
Descrizione del luogo:	Piccola valle stretta tra la parete rocciosa del Monte Pispisa a O e il Vallone della Fusa a E, che separa la valle dal Monte Barbaro e dalla collina del tempio di Segesta. Il tempio è in posizione dominante e aggiunge un fascino notevole alla bellezza naturale del luogo. Una strada bianca corre parallela al fianco del Monte Pispisa tra i campi e una fascia di pini, cipressi e palme nane.
Descrizione della UT:	Vasta area di fr. ceramici, laterizi e pietre che misura 95 x 35 m, considerando anche una fascia di 10 m circa in cui il materiale è molto sparso. Avvicinandosi al centro la concentrazione aumenta, raggiungendo la densità massima in una zona di 25 x 20 m circa a S/O del casottino. La ceramica è abbondante ma in cattive condizioni. Nella zona centrale i laterizi e le pietre sono più numerosi e meno frammentati. Un allineamento di pietre e pietroni largo circa 2 m si estende 30 m a E della terrazza per 50 m circa con orientamento O/E. Nel muro di sostegno della terrazza sono stati riutilizzati due rocchi di colonna lisci e un fr. di soglia; un altro fr. di soglia sta in un mucchio di pietre a N del casottino, la cui costruzione ha obliterato il sito.
Dimensioni e orientamento UT:	95x35 m
Densità media per mq:	10-50
Cronologia ed interpretazione:	Il sec. a.C.- VI sec. d.C.: villa tardo ellenistica- tardoimperiale
Documentazione grafica e fotografica	Foto 9

Reperti datanti:

Classe	Forma	Tipo	Numero di frammenti	Datazione	Descrizione ed ipotesi sulla provenienza	Bibliografia
Anfore		Mau XXXV	1 ansa	I sec. d.C.		
Anfore		Keay XXV	1 ansa, 1 orlo	Fine III- metà V sec. d.C.	Provenienza: Tunisia	
Anfore		Keay LXII	2 orli	Metà V- fine VI sec. d.C.	Provenienza: Tunisia	
Anfore		Greco-italico	3 orli, 1 fondo, 4 anse, 3 pareti	Fine IV- metà II sec. a.C.		
Anfore		Dressel 1	2 anse	fine II- prima metà del I secolo a.C.		

Anfore		Dressel 2/4	1 ansa	Seconda metà I a.C.- I sec. d.C.	Provenienza: Albinia	
Anfore		Dressel 2/4	1 fondo, 6 anse	Seconda metà I a.C.- I sec. d.C.		
Anfore		Africana I	2 orli, 1 ansa	Fine II- inizi IV sec. d.C.		
Anfore		Keay XXV E/K	1 orlo	Fine III- metà V sec. d.C.		
Anfore		Keay XXVI C	1 orlo	VI sec. d.C.		
Anfore		Dressel 21/22	1 orlo	I sec. d.C.		
VN	Coppa skyphoide	Non id.	1 orlo	II sec. a.C.		
VN	Non id.	Non id.	1 parete	II sec. a.C.		
VN	Non id.	Non id.	1 orlo	V sec. a. C.		
VN	Non id.	Non id.	1 orlo, 2 pareti	II- inizi I a.C.		
CC	Brocca	Non id.	1 orlo	III- II sec. a.C.		
CC	Brocchetta	Non id.	5 orli	Periodo ellenistico		
CC	Olletta	Non id.	2 orli	Periodo ellenistico		
TSI	Non id.	Non id.	5 fondi, 19 pareti, 5 orli	Metà I a.C.-I sec. d.C.		
TSI	Coppa	Pucci XIX	1 orlo	I sec. d.C.		
TSI	Coppa ?	Non id.	1 fondo	I sec. d.C.	Bollo in planta pedis: COR[...]	
TSI	Coppa	Atl. XXXVII	1 orlo	I- inizi II sec. d.C.		
TSA A/D	Scodella	Ostia I fig. 29	1 orlo	Prima metà III sec. d.C.		
TSA A/D	Scodella	Ostia I fig. 34	1 orlo	Prima metà III d.C.		
TSA A/D	Scodella	Hayes 32	1 orlo	III sec. d.C.		
TSA A	Coppa	Hayes 3 B	11 orli	Fine I- metà II sec. d.C.		
TSA A	Coppa	Hayes 7 B	1 orlo	II sec. d.C.		
TSA A	Coppa	Hayes 8 A	16 orli, 1	Fine I- metà		

			fondo, 3 pareti	II sec. d.C.	
TSA A	Coppa	Hayes 8 B	2 orli	III sec. d.C.	
TSA A	Coppa	Hayes 9 A	16 orli, 7 pareti	II sec. d.C.	
TSA A	Coppa	Hayes 9 B	5 orli	Metà II- inizi III sec. d.C.	
TSA A	Coppa	Hayes 3 C	3 orli	Fine II- III sec. d.C.	
TSA A	Piatto	Hayes 26	2 orli	Metà II- metà III sec. d.C.	
TSA A	Scodella	Hayes 5 B	3 orli	Fine I- inizi II sec. d.C.	
TSA A	Scodella	Hayes 16	2 orli	Metà II- metà III sec. d.C.	
TSA A	Non id.	Non id.	5 orli, 17 fondi, 52 pareti	Fine I- III sec. d.C.	
TSA D	Scodella	Hayes 61 B	3 orli	Metà IV- metà V sec. d.C.	
TSA D	Scodella	Hayes 93 A	2 orli	V- inizio VI d.C.	Solco sulla tesa
TSA D	Scodella	Hayes 58 B n11	1 orlo	Seconda metà IV sec. d.C.	
TSA D	Non id.	Non id.	10 pareti	IV- VII sec. d.C.	
TSA C	Scodella	Hayes 50	1 orlo	Metà IV sec. d.C.	
AdC	Pentola	Hayes 197	21 orli, 8 pareti	II- IV sec. d.C.	
AdC	Pentola	Non id.	41 pareti	II- IV sec. d.C.	
AdC	Coperchio	Atl. CIV fig. 261	6 orli	II- IV sec. d.C.	
AdC	Piatto/ coperchio	Atl. CIV n.2	6 orli	Prima metà III sec. d.C.	
AdC	Piatto/ coperchio	Atl. CIV n.6	17 orli	Fine II- inizi V sec. d.C.	
AdC	Coperchio	Atl. CIV n.3	10 orli	II sec. d.C.	

AdC	Tegame	Hayes 23 A	2 orli, 4 pareti	Fine I- III sec. d.C.		
AdC	Casseruola	Atl. CVI n.10	10 orli	Fine II- IV sec. d.C.		
AdC	Casseruola	Atl. CVII n.7	3 orli	II - metà V sec. d.C.		
AdC	Casseruola	Atl. CVII n.8	1 orlo	IV- metà V sec. d.C.		
AdC	Casseruola	Atl. CVII n.5	8 orli	Fine I- metà II sec. d.C.		
AdC	Casseruola	Atl. CVII n.6	16 orli	II - metà V sec. d.C.		
AdC	Casseruola	Atl. CVII n.3	1 orlo	Metà I- metà II sec. d.C.		
AdC	Tegame	Atl. CVIII n.8	1 orlo	Fine II- metà III sec. d.C.		
AdC	Tegame	Atl. CVIII n.9	1 orlo	Fine II- metà III sec. d.C.		
AdC	Non id.	Non id.	33 pareti	II- V sec. d.C.		
RT	Casseruola	Non id.	15 orli	Periodo tardoromano		
RT	Pentola	Non id.	4 orli	Periodo tardoromano		
Lucerne		Becco cuoriforme	2 anse	II- III sec. d.C.		
Lucerne		Becco a incudine	1 becco	II- I sec. a.C.		
Invetriata	Non id.	Non id.	2 orli, 1 ansa, 2 pareti	Postmedievali		

Reperti di incerta datazione:

Classe	Forma	Tipo	Numero di frammenti	Descrizione ed osservazioni
Laterizi	Coppi		4 orli	
Laterizi	Tegole		3 orli	
Cocciopesto			1 parete	
Macina			1 orlo	
Lucerne	Non id.	Non id.	1 becco, 2 anse, 2 pareti	

Anfore	Non id.	Non id.	4 orli, 3 fondi, 17 anse, 1 collo, 18 pareti	
Anfore	Non id.	Non id.	1 fondo, 2 anse, 1 parete	Provenienza: Tunisia
Anfore	Non id.	Non id.	1 ansa	Bollo illegibile
Anfore	Non id.	Non id.	1 ansa	Provenienza: Egeo
CC	Catino	Non id.	14 orli, 1 fondo	
CC	Catino	Non id.	1 orlo	Ingobbio bianco
CC	Non id.	Non id.	258 pareti, 89 anse, 86 orli, 137 fondi	
CC	Unguentario	Non id.	10 fondi, 1 parete	
CC	Vasetto ovoide	Non id.	1 fondo	
CC	Bottiglia	Non id.	5 colli	
CC	Coperchio	Non id.	3 anse	
CC	Orcio	Non id.	2 orli (2 contigui)	
CC	Brocca	Non id.	6 orli, 2 anse	
CC	Brocchetta	Non id.	1 orlo	
CC	Olla	Non id.	6 fondi	
VN	Non id.	Non id.	1 orlo, 4 fondi, 1 ansa, 2 pareti	
RT	Casseruola	Non id.	9 orli, 1 fondo	
RT	Casseruola	Non id.	1 orlo	Ansa orizzontale applicata
RT	Pentola	Non id.	1 orlo, 1 ansa ad orecchio	
RT	Coperchio	Non id.	6 orli	
AdC	Non id.	Non id.	4 orli	
TSA A	Non id.	Non id.	17 fondi, 21 pareti	
TSA A/D	Non id.	Non id.	4 fondi, 1 parete	
Dipinta	Non id.	Non id.	2 orli, 2 fondi, 3 pareti	

Foto 9: ceramica dell'UT 108



SG	109
Provincia:	Trapani
Comune:	Calatafimi
Località:	Contrada Pispisa
Coordinate x, y:	2329105; 4201004
IGM:	F. 257 I NO Segesta
CTR:	F. 606060
Quota:	295 m s.l.m.
Strade:	Strada poderale che parte dalla SP 68 e che corre lungo le pendici E del Monte Pispisa.
Geologia:	detrito di falda
Idrografia:	Fiume Gaggera
Uso del suolo:	agricolo
Vegetazione:	fresato
Metodo di ricognizione:	sistematico
Visibilità:	5
Descrizione del luogo:	Piccola valle stretta tra la parete rocciosa del Monte Pispisa a O e il Vallone della Fusa a E, che separa la valle dal Monte Barbaro e dalla collina del tempio di Segesta. Il tempio è in posizione dominante e aggiunge un fascino notevole alla bellezza naturale del luogo. Una strada bianca corre parallela al fianco del Monte Pispisa tra i campi e una fascia di pini, cipressi e palme nane.
Descrizione della UT:	Concentrazione di fr. fittili nella zona NO del campo, a 25 m circa

dalla strada poderale, tra il primo e il secondo casottino. La massima densità dei reperti (7 x 5 m) si localizza nella parte NO dell'UT; fr. laterizi molto sbriciolati, poca ceramica, molte anfore, un fr. di TSI, un peso da telaio.

Dimensioni e orientamento UT:	30x40 m; N/S
Densità media per mq:	5-10
Cronologia ed interpretazione:	Il sec. a.C.- I sec. d.C.: spargimento relativo all'UT 108
Documentazione grafica e fotografica	-

Reperti datanti:

<i>Classe</i>	<i>Forma</i>	<i>Tipo</i>	<i>Numero di frammenti</i>	<i>Datazione</i>	<i>Descrizione ed ipotesi sulla provenienza</i>	<i>Bibliografia</i>
Anfore		Dressel 1	1 ansa	fine II- prima metà del I secolo a.C.		
Anfore		Greco-italico	1 ansa	Metà IV- metà II sec. a.C.		
TSI	Non id.	Non id.	1 parete	Metà I a.C.- I sec. d.C.		

Reperti di incerta datazione:

<i>Classe</i>	<i>Forma</i>	<i>Tipo</i>	<i>Numero di frammenti</i>	<i>Descrizione ed osservazioni</i>
Anfore	Non id.	Non id.	1 fondo, 1 ansa	
CC	Non id.	Non id.	2 orli, 4 fondi, 2 anse, 1 parete (2 contigui)	
CC	Non id.	Non id.	1 orlo	
CC	Non id.	Non id.	1 intero	Parallelepipedo. Misure h 2,8 x l.3 x l.3 cm
CC	Unguentario	Non id.	1 fondo	

SG	110
Provincia:	Trapani
Comune:	Calatafimi
Località:	Contrada Pispisa
Coordinate x, y:	2329249; 4201248
IGM:	F. 257 I NE Segesta

CTR:	F. 606060
Quota:	285 m s.l.m.
Strade:	Strada poderale che parte dalla SP 68 e che corre lungo le pendici E del Monte Pispisa.
Geologia:	calcilutiti
Idrografia:	Fiume Gaggera
Uso del suolo:	agricolo
Vegetazione:	vigneto
Metodo di ricognizione:	sistematico
Visibilità:	3
Descrizione del luogo:	Piccola valle stretta tra la parete rocciosa del Monte Pispisa a O e il Vallone della Fusa a E, che separa la valle dal Monte Barbaro e dalla collina del tempio di Segesta. Il tempio è in posizione dominante e aggiunge un fascino notevole alla bellezza naturale del luogo. Una strada bianca corre parallela al fianco del Monte Pispisa tra i campi e una fascia di pini, cipressi e palme nane.
Descrizione della UT:	Concentrazione di fr. fittili situata nella parte SE di una vigna che si estende sulla sommità di una collina. Alcuni reperti sono stati rinvenuti più a S, nella vigna adiacente, per azione del dilavamento.
Dimensioni e orientamento UT:	20x7 m; N/S
Densità media per mq:	4-5
Cronologia ed interpretazione:	Bronzo tardo: frequentazione extrasito Metà IV- metà II sec. a.C.: casa ellenistica
Documentazione grafica e fotografica	-

Reperti datanti:

<i>Classe</i>	<i>Forma</i>	<i>Tipo</i>	<i>Numero di frammenti</i>	<i>Datazione</i>	<i>Descrizione ed ipotesi sulla provenienza</i>	<i>Bibliografia</i>
Anfore		Greco-italico	1 fondo, 2 anse	Metà IV- metà II sec. a.C.		
Impasto	Non id.	Non id.	1 orlo, 1 parete	Bronzo tardo		

Reperti di incerta datazione:

<i>Classe</i>	<i>Forma</i>	<i>Tipo</i>	<i>Numero di frammenti</i>	<i>Descrizione ed osservazioni</i>
CC	Non id.	Non id.	4 orli, 1 fondo, 2 anse, 5 pareti	

Laterizi	Coppi		2 orli, 4 pareti	
----------	-------	--	------------------	--

SG	111
Provincia:	Trapani
Comune:	Calatafimi
Località:	Contrada Pispisa
Coordinate x, y:	2329308; 4200930
IGM:	F. 257 I NE Segesta
CTR:	F. 606060
Quota:	270 m s.l.m.
Strade:	Strada poderale che parte dalla SP 68 e corre lungo le pendici E del Monte Pispisa.
Geologia:	calcilutiti
Idrografia:	Fiume Gaggera
Uso del suolo:	agricolo
Vegetazione:	fresato
Metodo di ricognizione:	sistematico
Visibilità:	5
Descrizione del luogo:	Piccola valle stretta tra la parete rocciosa del Monte Pispisa a O e il Vallone della Fusa a E, che separa la valle dal Monte Barbaro e dalla collina del tempio di Segesta. Il tempio è in posizione dominante e aggiunge un fascino notevole alla bellezza naturale del luogo. Una strada bianca corre parallela al fianco del Monte Pispisa tra i campi e una fascia di pini, cipressi e palme nane.
Descrizione della UT:	Spargimento di frr. fittili localizzato nella parte orientale del campo, all'altezza del secondo casottino: frr. di anfore greco-italiche, pochissima CC, più numerosi i frr. di laterizi. Tutti i materiali sono molto rovinati.
Dimensioni e orientamento UT:	-
Densità media per mq:	1-5
Cronologia ed interpretazione:	Metà IV- I sec. d.C.: spargimento relativo all' UT 108
Documentazione grafica e fotografica	-

Reperti datanti:

<i>Classe</i>	<i>Forma</i>	<i>Tipo</i>	<i>Numero di frammenti</i>	<i>Datazione</i>	<i>Descrizione ed ipotesi sulla provenienza</i>	<i>Bibliografia</i>
Anfore		Greco-italico	2 orli, 3 anse	Metà IV- metà II sec. a.C.		

Anfore		Dressel 1 B	1 orlo	I a.C.- inizi I sec. d.C.		
Lucerne	Non id.	Non id.	1 becco	III- II sec. a.C.		

Reperti di incerta datazione:

Classe	Forma	Tipo	Numero di frammenti	Descrizione ed osservazioni
CC	Non id.	Non id.	2 fondi	
CC	Bacino	Non id.	1 orlo	
Laterizi	Tegola		1 orlo	

SG	112
Provincia:	Trapani
Comune:	Calatafimi
Località:	Contrada Le Conche
Coordinate x, y:	2329130; 4200210
IGM:	F. 257 I NE Segesta
CTR:	F. 606060
Quota:	305 m s.l.m.
Strade:	Strada poderale che parte dalla SP 68 e che corre lungo le pendici E del Monte Pispisa.
Geologia:	detrito di falda
Idrografia:	Fiume Gaggera
Uso del suolo:	agricolo
Vegetazione:	vigna a pergola
Metodo di ricognizione:	sistematico
Visibilità:	3
Descrizione del luogo:	Vigna circondata a NO e a NE da un bosco di pini (del demanio forestale), delimitata lungo il lato O dalla strada bianca che costeggia le pendici orientali del Monte Fontanelle.
Descrizione della UT:	Vasto spargimento di fr. fittili localizzato nell'angolo NO della vigna. I laterizi sono molto frammentati e logori, in quantità superiore rispetto alla ceramica. L'UT è molto estesa ma i materiali sono molto radi: anfore, poca CC, scarti di fornace. Da notare la totale assenza di ceramica fine.
Dimensioni e orientamento UT:	150x150 m
Densità media per mq:	-
Cronologia ed interpretazione:	IV sec. a.C.- I sec. d.C.: casa ellenistica e romano protoimperiale
Documentazione grafica e fotografica	Tavola 21

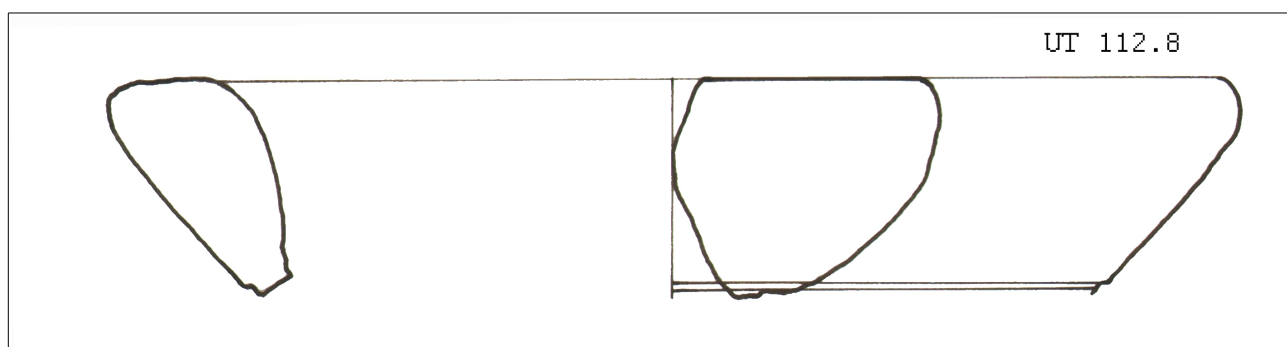
Reperti datanti:

<i>Classe</i>	<i>Forma</i>	<i>Tipo</i>	<i>Numero di frammenti</i>	<i>Datazione</i>	<i>Descrizione ed ipotesi sulla provenienza</i>	<i>Bibliografia</i>
Anfore		Greco-italico	1 fondo, 3 anse,	Fine IV- metà II a.C.		
Anfore		Dressel 2/4	4 anse	Seconda metà I a.C.- I sec. d.C.		
Anfore		Punico	1 orlo	IV- II sec. a.C.		Termini 1997, p. 158 fig. 1,6.

Reperti di incerta datazione:

<i>Classe</i>	<i>Forma</i>	<i>Tipo</i>	<i>Numero di frammenti</i>	<i>Descrizione ed osservazioni</i>
Anfore	Non id.	Non id.	1 fondo, 2 anse	
Anfore	Non id.	Non id.	2 anse	Provenienza: Tunisia
CC	Bacino	Non id.	2 orli	
CC	Non id.	Non id.	1 orlo, 6 fondi, 9 anse	
Inventriata	Non id.	Non id.	1 parete	

Tavola 21: Anfora punica



SG	114
Provincia:	Trapani
Comune:	Calatafimi
Località:	Monte Pispisa
Coordinate x, y:	2329130; 4202321
IGM:	F. 257 I NE Segesta
CTR:	F. 606060
Quota:	160 m s.l.m.
Strade:	A 29
Geologia:	argille e argilliti
Idrografia:	-
Uso del suolo:	agricolo
Vegetazione:	vigneto
Metodo di ricognizione:	sistematico
Visibilità:	2/3
Descrizione del luogo:	Vigneto a S dell'uscita "Segesta" della A 29. A S è delimitato da una strada bianca che conduce ad O ad un casottino. A S si erge il Monte Pispisa, a E si vede il Monte Barbaro con il teatro sulla sommità, a N in lontananza il Monte Inici.
Descrizione della UT:	Spargimento di fr. fittili che si estende per due vigne adiacenti con una densità maggiore nella parte sud-orientale. I reperti rinvenuti sono: fr. laterizi piccoli e molto logorati, CC, alcuni orli di anfora greco-italica. La posizione lungo il pendio e le condizioni dei materiali fanno pensare all'azione del dilavamento in relazione all' UT 115 che si trova a S, ad una quota superiore. E' stato trovato ma non raccolto un fr. di pietra da macina.
Dimensioni e orientamento UT:	200x100 m
Densità media per mq:	0-5
Cronologia ed interpretazione:	III sec. a.C.- I sec. d.C.: spargimento relativo all'UT 115
Documentazione grafica e fotografica	-

Reperti datanti:

<i>Classe</i>	<i>Forma</i>	<i>Tipo</i>	<i>Numero di frammenti</i>	<i>Datazione</i>	<i>Descrizione ed ipotesi sulla provenienza</i>	<i>Bibliografia</i>
Anfore		Dressel 2/4	1 ansa	Seconda metà I a.C.- I sec. d.C.	1 ansa	
Anfore		Greco-italico	3 orli, 1 ansa	III- metà II a.C.		

Reperti di incerta datazione:

<i>Classe</i>	<i>Forma</i>	<i>Tipo</i>	<i>Numero di frammenti</i>	<i>Descrizione ed osservazioni</i>
CC	Non id.	Non id.	3 fondi, 3 anse	

SG	115
Provincia:	Trapani
Comune:	Calatafimi
Località:	Monte Pispisa
Coordinate x, y:	2329068; 4202276
IGM:	F. 257 I NE Segesta
CTR:	F. 606060
Quota:	270 m s.l.m.
Strade:	A 29
Geologia:	formazione delle Marne di S. Cipirello
Idrografia:	-
Uso del suolo:	agricolo
Vegetazione:	vigneto
Metodo di ricognizione:	sistematico
Visibilità:	3
Descrizione del luogo:	Vigneto a S dell'uscita "Segesta" della A 29. A S è delimitato da una strada bianca che conduce ad O ad un casottino. A S si erge il Monte Pispisa, a E si vede il Monte Barbaro con il teatro sulla sommità, a N in lontananza il Monte Inici.
Descrizione della UT:	Spargimento di fr. fittili che si estende nella parte N/O della vigna. Numerosi sono i fr. laterizi, più rari quelli ceramici: anfore, CC, un fr. in TSI e uno in VN. Da notare la relazione con l'UT 114 situata a N ad una quota più bassa.
Dimensioni e orientamento UT:	30x40 m; S/N
Densità media per mq:	2-10
Cronologia ed interpretazione:	IV sec. a.C.- I sec. d.C.: casa ellenistica e romano protoimperiale
Documentazione grafica e fotografica	-

Reperti datanti:

<i>Classe</i>	<i>Forma</i>	<i>Tipo</i>	<i>Numero di frammenti</i>	<i>Datazione</i>	<i>Descrizione ed ipotesi sulla provenienza</i>	<i>Bibliografia</i>
VN	Non id.	Non id.	1 fondo	Periodo ellenistico		

CC	Coppetta	Non id.	1 orlo	Periodo ellenistico		
CC	Olletta	Non id.	1 orlo	Periodo ellenistico		
Anfore		Greco-italico	2 orli, 3 fondi, 8 anse	III- metà II sec. a.C.		
Anfore		Dressel 1	3 anse	Fine II- prima metà del I secolo a.C.		
Anfore		Dressel 2/4	1 ansa	Seconda metà I a.C.- I sec. d.C.		
Anfore		Dressel 2/4	1 ansa	Seconda metà I a.C.- I sec. d.C.	Provenienza: Spagna Tarraconese	
TSI	Non id.	Non id.	1 fondo	Metà I a.C.- I sec. d.C.		

Reperti di incerta datazione:

<i>Classe</i>	<i>Forma</i>	<i>Tipo</i>	<i>Numero di frammenti</i>	<i>Descrizione ed osservazioni</i>
CC	Non id.	Non id.	2 orli, 7 fondi, 8 anse, 1 parete	
Anfore	Non id.	Non id.	1 fondo, 2 anse	

SG	116
Provincia:	Trapani
Comune:	Calatafimi
Località:	Monte Pispisa
Coordinate x, y:	2328966; 4202112
IGM:	F. 257 I NO Ummari
CTR:	F. 606060
Quota:	300 m s.l.m.
Strade:	A 29
Geologia:	detrito di falda
Idrografia:	Bacino idrico
Uso del suolo:	incolto
Vegetazione:	sterpi
Metodo di ricognizione:	sistematico (ogni 10 m)
Visibilità:	2
Descrizione del luogo:	Vasto campo incolto ad E di un edificio sulle estreme propaggini

setteentrionali del Monte Pispisa. A N si vede il Monte Inici, a NE il Monte Barbaro Piccolo, a E il Monte Barbaro con il teatro sulla sommità e Case Barbaro sulle pendici. A N passa la A 29, uscita "Segesta".

Descrizione della UT:	Pochissimi cocci sparsi nel campo incolto (150 x 100 m), qualche fr. laterizio molto piccolo e rovinato, CC, un fondo di coppetta in VN molto logorato e un fr. di ceramica di impasto.
Dimensioni e orientamento UT:	-
Densità media per mq:	0-1
Cronologia ed interpretazione:	Bronzo tardo: frequentazione extrasito Metà IV- metà III sec. a.C.: frequentazione extrasito
Documentazione grafica e fotografica	-

Reperti datanti:

<i>Classe</i>	<i>Forma</i>	<i>Tipo</i>	<i>Numero di frammenti</i>	<i>Datazione</i>	<i>Descrizione ed ipotesi sulla provenienza</i>	<i>Bibliografia</i>
VN	Non id.	Non id.	1 fondo	Metà IV- metà III sec. a.C.		
Impasto	Non id.	Non id.	1 parete	Bronzo tardo		

Reperti di incerta datazione:

<i>Classe</i>	<i>Forma</i>	<i>Tipo</i>	<i>Numero di frammenti</i>	<i>Descrizione ed osservazioni</i>
CC	Non id.	Non id.	1 fondo, 1 ansa	

SG	117
Provincia:	Trapani
Comune:	Calatafimi
Località:	Monte Pispisa
Coordinate x, y:	2328877; 4202240
IGM:	F. 257 I NO Ummari
CTR:	F. 606060
Quota:	290 m s.l.m.
Strade:	A 29
Geologia:	calcolutiti

Idrografia:	bacino idrico
Uso del suolo:	incolto
Vegetazione:	sterpi
Metodo di ricognizione:	sistematico (ogni 10 m)
Visibilità:	2
Descrizione del luogo:	Campo incolto su un pianoro roccioso a N di un edificio sulle estreme pendici settentrionali del Monte Pispisa. A N si vede il Monte Inici, a NE il Monte Barbaro Piccolo, a E il Monte Barbaro con il teatro sulla sommità e Case Barbaro.
Descrizione della UT:	Pochi frr. fittili sparsi per tutto il campo (100 x 150 m): laterizi molto frammentati, qualche fr. di CC, anse di anfore.
Dimensioni e orientamento UT:	-
Densità media per mq:	0-2
Cronologia ed interpretazione:	Metà IV sec. a.C.- I sec. d.C.: frequentazione extrasito
Documentazione grafica e fotografica	-

Reperti datanti:

<i>Classe</i>	<i>Forma</i>	<i>Tipo</i>	<i>Numero di frammenti</i>	<i>Datazione</i>	<i>Descrizione ed ipotesi sulla provenienza</i>	<i>Bibliografia</i>
Anfore		Greco-italico	2 anse	Metà IV- metà II sec. a.C.		
Anfore		Dressel 2/4	1 ansa	Seconda metà I a.C.- I sec. d.C.		
Anfore		Dressel 1 B	1 orlo	I a.C.- inizi I sec. d.C.		

Reperti di incerta datazione:

<i>Classe</i>	<i>Forma</i>	<i>Tipo</i>	<i>Numero di frammenti</i>	<i>Descrizione ed osservazioni</i>
CC	Coperchio	Non id.	1 ansa	
CC	Non id.	Non id.	2 fondi, 2 anse	
Impasto	Non id.	Non id.	2 pareti	

SG	118
Provincia:	Trapani
Comune:	Calatafimi
Località:	Case Coloniche Apostolo
Coordinate x, y:	2327780; 4202201
IGM:	F. 257 I NO Ummari
CTR:	F. 606060
Quota:	265 m s.l.m.
Strade:	A 29, strade bianche
Geologia:	formazione delle Marne di S. Cipirello
Idrografia:	canale
Uso del suolo:	agricolo
Vegetazione:	orto
Metodo di ricognizione:	sistematico (ogni 6 m)
Visibilità:	4
Descrizione del luogo:	Campo delimitato a N dalla strada bianca parallela alla A 29 e ad E dalla strada bianca che da Case Coloniche Apostolo si dirige verso il Baglio Margana Soprana costeggiando le pendici occidentali del Monte Pispisa. A E si estende il grande vigneto.
Descrizione della UT:	Pochi fr. fittili sparsi per tutto il campo (250 x 100 m) a grande distanza tra loro. I fr. laterizi sono più numerosi di quelli ceramici.
Dimensioni e orientamento UT:	-
Densità media per mq:	0-1
Cronologia ed interpretazione:	III- metà II sec. a.C.: frequentazione extrasito
Documentazione grafica e fotografica	-

Reperti datanti:

<i>Classe</i>	<i>Forma</i>	<i>Tipo</i>	<i>Numero di frammenti</i>	<i>Datazione</i>	<i>Descrizione ed ipotesi sulla provenienza</i>	<i>Bibliografia</i>
Anfore		Greco-italico	1 orlo	III- metà II sec. a.C.		
Anfore	Non id.	Non id.	1 orlo	Periodo ellenistico		

Reperti di incerta datazione:

<i>Classe</i>	<i>Forma</i>	<i>Tipo</i>	<i>Numero di frammenti</i>	<i>Descrizione ed osservazioni</i>
CC	Non id.	Non id.	3 orli, 2 fondi, 2 anse	

SG	119
Provincia:	Trapani
Comune:	Calatafimi
Località:	Case Coloniche Apostolo
Coordinate x, y:	2327928; 4201890
IGM:	F. 257 I NO Ummari
CTR:	F. 606060
Quota:	295 m s.l.m.
Strade:	A 29, strade bianche
Geologia:	calcilutiti
Idrografia:	fosso
Uso del suolo:	agricolo
Vegetazione:	vigneto
Metodo di ricognizione:	sistematico
Visibilità:	1
Descrizione del luogo:	Grande vigneto che si estende per 400 m lungo le propaggini N del Monte Pispisa, dalla recinzione del bosco (quota 333 m) fino alla A 29 (quota 266 m), parallela per 1 Km. Ad O è delimitato dalla strada bianca che da Casa Coloniche Apostolo costeggia Contrada Pispisa e le pendici occidentali del monte. Nella parte E del vigneto, a mezza costa, si trova un bacino idrico circondato da pini.
Descrizione della UT:	Concentrazione di fr. fittili nell'angolo SO della vigna, pochi metri a E della strada bianca, in corrispondenza di una curva. L'UT è caratterizzata da una discreta quantità di laterizi molto frammentati e logorati, mentre i fr. di CC e di anfore sono meno numerosi. La scarsa visibilità rende difficile identificare i limiti della concentrazione e la reale densità dei reperti.
Dimensioni e orientamento UT:	30x30 m; SO/NE
Densità media per mq:	5-10
Cronologia ed interpretazione:	III- metà II sec. a.C.: casa ellenistica
Documentazione grafica e fotografica	-

Reperti datanti:

<i>Classe</i>	<i>Forma</i>	<i>Tipo</i>	<i>Numero di frammenti</i>	<i>Datazione</i>	<i>Descrizione ed ipotesi sulla provenienza</i>	<i>Bibliografia</i>
Anfore	Non id.	Non id.	1 orlo	Periodo ellenistico		
Anfore		Greco-italico	4 orli, 2 fondi, 13 anse	III- metà II sec. a.C.		

Anfore		Cfr. Almagro 51C	1 orlo	III- V sec. d.C.		
VN	Non id.	Non id.	1 ansa	IV- I sec. a.C.		

Reperti di incerta datazione:

Classe	Forma	Tipo	Numero di frammenti	Descrizione ed osservazioni
CC	Non id.	Non id.	1 orlo, 4 fondi, 4 anse	
Anfore	Non id.	Non id.	1 fondo, 4 anse	

SG	120
Provincia:	Trapani
Comune:	Calatafimi
Località:	Case Coloniche Apostolo
Coordinate x, y:	2327971; 4201982
IGM:	F. 257 I NO Ummari
CTR:	F. 606060
Quota:	290
Strade:	A 29
Geologia:	formazione delle Marne di S. Cipirello
Idrografia:	bacino
Uso del suolo:	agricolo
Vegetazione:	vigneto
Metodo di ricognizione:	sistematico (ogni 6 m)
Visibilità:	2
Descrizione del luogo:	Grande vigneto che si estende per 400 m lungo le propaggini N del Monte Pispisa, dalla recinzione del bosco (quota 333 m) fino alla A 29 (quota 266 m), parallela per 1 Km. Ad O è delimitato dalla strada bianca che da Casa Coloniche Apostolo costeggia Contrada Pispisa e le pendici occidentali del monte. Nella parte E del vigneto, a mezza costa, si trova un bacino idrico circondato da pini.
Descrizione della UT:	Spargimento di frr. fittili 100 m a NE delle UT 119, all'interno della grande vigna. I frr. ceramici sono pochi e molto sparsi, quelli laterizi sono più numerosi.
Dimensioni e orientamento UT:	20x12 m
Densità media per mq:	0-3
Cronologia ed interpretazione:	Metà IV- metà sec. II a.C.: frequentazione extrasito

Reperti datanti:

<i>Classe</i>	<i>Forma</i>	<i>Tipo</i>	<i>Numero di frammenti</i>	<i>Datazione</i>	<i>Descrizione ed ipotesi sulla provenienza</i>	<i>Bibliografia</i>
Anfore		Greco-italico	1 orlo	Metà IV- metà II sec. a.C.		

Reperti di incerta datazione:

<i>Classe</i>	<i>Forma</i>	<i>Tipo</i>	<i>Numero di frammenti</i>	<i>Descrizione ed osservazioni</i>
CC	Non id.	Non id.	1 orlo, 1 ansa	

SG	121
Provincia:	Trapani
Comune:	Calatafimi
Località:	Contrada Pispisa
Coordinate x, y:	2328447; 4201988
IGM:	257 I NO Ummari
CTR:	F. 606060
Quota:	290 m s.l.m.
Strade:	A 29
Geologia:	detrito di falda
Idrografia:	bacino idrico
Uso del suolo:	agricolo
Vegetazione:	vigneto
Metodo di ricognizione:	sistematico (ogni 10 m)
Visibilità:	1
Descrizione del luogo:	Grande vigneto che si estende per 400 m lungo le propaggini N del Monte Pispisa, dalla recinzione del bosco (quota 333 m) fino alla A 29 (quota 266 m), parallela per 1 Km. A O è delimitato dalla strada bianca che da Casa Coloniche Apostolo costeggia Contrada Pispisa e le pendici occidentali del monte. Nella parte E del vigneto, a mezza costa, si trova un bacino idrico circondato da pini.

Descrizione della UT:	Pochissimi cocci e qualche laterizio molto frammentato sparsi per un'area di 20 x 20 m circa 100 m a N della recinzione del bosco di pini e cipressi sulle pendici del Monte Pispisa.
Dimensioni e orientamento UT:	20x20 m; N/S
Densità media per mq:	-
Cronologia ed interpretazione:	Metà IV- metà sec. II a.C.: frequentazione extrasito
Documentazione grafica e fotografica	-

Reperti datanti:

<i>Classe</i>	<i>Forma</i>	<i>Tipo</i>	<i>Numero di frammenti</i>	<i>Datazione</i>	<i>Descrizione ed ipotesi sulla provenienza</i>	<i>Bibliografia</i>
Anfore		Greco-italico	1 orlo	Metà IV- metà sec. II a.C.		

Reperti di incerta datazione:

<i>Classe</i>	<i>Forma</i>	<i>Tipo</i>	<i>Numero di frammenti</i>	<i>Descrizione ed osservazioni</i>
Anfore	Non id.	Non id.	3 anse	
CC	Non id.	Non id.	1 orlo, 1 parete	

SG	123
Provincia:	Trapani
Comune:	Calatafimi
Località:	Case Coloniche Apostolo
Coordinate x, y:	2328348; 4202144
IGM:	257 I NO Ummari
CTR:	F. 606060
Quota:	290 m s.l.m.
Strade:	A 29
Geologia:	detrito di falda
Idrografia:	canale
Uso del suolo:	agricolo

Vegetazione:	vigneto
Metodo di ricognizione:	sistematico (5 m)
Visibilità:	2
Descrizione del luogo:	Grande vigneto che si estende per 400 m lungo le propaggini N del Monte Pispisa, dalla recinzione del bosco (quota 333 m) fino alla A 29 (quota 266 m), parallela per 1 Km. Ad O è delimitato dalla strada bianca che da Casa Coloniche Apostolo costeggia Contrada Pispisa e le pendici occidentali del monte. Nella parte E del vigneto, a mezza costa, si trova un bacino idrico circondato da pini.
Descrizione della UT:	Spargimento di fr. fittili esteso in un'area di circa 50 x 20 m nella parte centrale del vigneto, a metà del pendio. I fr. laterizi, di dimensioni piuttosto piccole, sono più numerosi rispetto a quelli ceramici.
Dimensioni e orientamento UT:	50x20 m; N/S
Densità media per mq:	2-7
Cronologia ed interpretazione:	IV- II sec. a.C.: frequentazione extrasito
Documentazione grafica e fotografica	-

Reperti datanti:

<i>Classe</i>	<i>Forma</i>	<i>Tipo</i>	<i>Numero di frammenti</i>	<i>Datazione</i>	<i>Descrizione ed ipotesi sulla provenienza</i>	<i>Bibliografia</i>
CC	Non id.	Non id.	3 anse	Periodo ellenistico-romano		

Reperti di incerta datazione:

<i>Classe</i>	<i>Forma</i>	<i>Tipo</i>	<i>Numero di frammenti</i>	<i>Descrizione ed osservazioni</i>
Anfore	Non id.	Non id.	1 orlo	
Laterizi	Coppi		2 orli	

SG	124
Provincia:	Trapani
Comune:	Calatafimi
Località:	Case Coloniche Apostolo

Coordinate x, y:	2327964; 4202169
IGM:	257 I NO Ummari
CTR:	F. 606060
Quota:	275 m s.l.m.
Strade:	A 29
Geologia:	formazione delle Marne di S. Cipirello
Idrografia:	-
Uso del suolo:	agricolo
Vegetazione:	vigneto
Metodo di ricognizione:	sistematico (ogni 6 m)
Visibilità:	2
Descrizione del luogo:	Grande vigneto che si estende per 400 m lungo le propaggini N del Monte Pispisa, dalla recinzione del bosco (quota 333 m) fino alla A 29 (quota 266 m), parallela per 1 Km. Ad O è delimitato dalla strada bianca che da Casa Coloniche Apostolo costeggia Contrada Pispisa e le pendici occidentali del monte. Nella parte E del vigneto, a mezza costa, si trova un bacino idrico circondato da pini.
Descrizione della UT:	Concentrazione di fr. fittili nel grande vigneto circa 80 m a SE di Case Coloniche Apostolo (est), 50 m a S della strada bianca parallela alla A 29. Il sito si estende per un'area di 30 x 35 m e presenta la massima densità di reperti nella fascia centrale E/O, in corrispondenza di una stradina per trattori ottenuta espiantando alcune viti. I fr. laterizi sono abbastanza piccoli (max 10 x 10 cm) e molto logorati.
Dimensioni e orientamento UT:	30x35 m; N/S
Densità media per mq:	5-10
Cronologia ed interpretazione:	III- I sec. a.C.: casa ellenistica
Documentazione grafica e fotografica	-

Reperti datanti:

<i>Classe</i>	<i>Forma</i>	<i>Tipo</i>	<i>Numero di frammenti</i>	<i>Datazione</i>	<i>Descrizione ed ipotesi sulla provenienza</i>	<i>Bibliografia</i>
VN	Non id.	Non id.	1 fondo	Periodo ellenistico		
Anfore		Greco-italico	2 orli, 2 fondi, 15 anse, 1 parete	III- metà II sec. a.C.		
Anfore		Rodio	3 anse	III-II sec. a.C.		
Anfore		Dressel 1	2 orli, 2 anse	fine II- prima metà del I secolo a.C.		

Reperti di incerta datazione:

<i>Classe</i>	<i>Forma</i>	<i>Tipo</i>	<i>Numero di frammenti</i>	<i>Descrizione ed osservazioni</i>
Anfore	Non id.	Non id.	2 anse	
CC	Non id.	Non id.	4 orli, 4 fondi, 2 anse, 3 pareti	
Laterizi	Coppi		2 orli	

SG	126
Provincia:	Trapani
Comune:	Calatafimi
Località:	Case Coloniche Apostolo
Coordinate x, y:	2328330; 4202251
IGM:	257 I NO Ummari
CTR:	F. 606060
Quota:	320 m s.l.m.
Strade:	A 29
Geologia:	detrito di falda
Idrografia:	bacino
Uso del suolo:	agricolo
Vegetazione:	vigneto
Metodo di ricognizione:	sistematico (ogni 6 m)
Visibilità:	2
Descrizione del luogo:	Grande vigneto che si estende per 400 m lungo le propaggini N del Monte Pispisa, dalla recinzione del bosco (quota 333 m) fino alla A 29 (quota 266 m), parallela per 1 Km. Ad O è delimitato dalla strada bianca che da Casa Coloniche Apostolo costeggia Contrada Pispisa e le pendici occidentali del monte. Nella parte E del vigneto, a mezza costa, si trova un bacino idrico circondato da pini.
Descrizione della UT:	Spargimento di fr. fittili a E di un mucchio di pietre e sterpaglia all'interno di un grande vigneto, circa 200 m a N della recinzione del Monte Pispisa. I laterizi sono molto frammentati, la poca ceramica è molto rovinata. Il sito si estende 50 x 15 m raggiungendo la massima concentrazione di reperti nella fascia centrale E/O con maggiore visibilità, in corrispondenza di una stradina per i trattori ricavata espiantando alcune viti.
Dimensioni e orientamento UT:	50x15 m; N/S
Densità media per mq:	2-7
Cronologia ed interpretazione:	Seconda metà IV sec. a.C.- IV sec. d.C.: casa ellenistica e romano imperiale
Documentazione grafica e fotografica	-

Reperti datanti:

<i>Classe</i>	<i>Forma</i>	<i>Tipo</i>	<i>Numero di frammenti</i>	<i>Datazione</i>	<i>Descrizione ed ipotesi sulla provenienza</i>	<i>Bibliografia</i>
VN	Skyphos	Morel 4370	1 fondo	Seconda metà IV- inizi III sec. a.C.	Provenienza: Sicilia occidentale	
Anfore		Greco-italico	1 fondo, 3 anse, 1 parete	Metà IV- metà II sec. a.C.		
Anfore		Dressel 1	1 ansa	Fine II- prima metà del I secolo a.C.		
CC	Catino	Non id.	1 orlo	Periodo ellenistico		
TSA A	Coppa	Hayes 8	1 orlo	Fine I- III sec. d.C.		
TSI	Non id.	Non id.	1 orlo	Metà I a.C.- I sec. d.C.		
AdC	Pentola	Atl. CVII, 6	1 orlo	Metà II- inizio V sec. d.C.		
AdC	Piatto-coperchio	Atl. CIV, 6	1 orlo	II- inizio V d.C.		

Reperti di incerta datazione:

<i>Classe</i>	<i>Forma</i>	<i>Tipo</i>	<i>Numero di frammenti</i>	<i>Descrizione ed osservazioni</i>
CC	Non id.	Non id.	6 orli, 4 fondi, 7 anse, 2 colli, 4 pareti	
TSA	Non id.	Non id.	2 pareti	
Dipinta	Non id.	Non id.	1 parete	

SG

127

Provincia:

Trapani

Comune:

Calatafimi

Località:

Case Coloniche Apostolo

Coordinate x, y:

2328498; 4202145

IGM:

257 I NO Ummari

CTR:

F. 606060

Quota:	300 m s.l.m.
Strade:	A 29
Geologia:	detrito di falda
Idrografia:	bacino idrico
Uso del suolo:	agricolo
Vegetazione:	vigneto
Metodo di ricognizione:	sistematico (ogni 4 m)
Visibilità:	3
Descrizione del luogo:	Grande vigneto che si estende per 400 m lungo le propaggini N del Monte Pispisa, dalla recinzione del bosco (quota 333 m) fino alla A 29 (quota 266 m), parallela per 1 Km. Ad O è delimitato dalla strada bianca che da Casa Coloniche Apostolo costeggia Contrada Pispisa e le pendici occidentali del monte. Nella parte E del vigneto, a mezza costa, si trova un bacino idrico circondato da pini.
Descrizione della UT:	Concentrazione di fr. fittili nel grande vigneto a metà pendio, 150 m a O del bacino idrico, 200 m a S della A 29. I fr. laterizi sono numerosi
Dimensioni e orientamento UT:	30x30 m; E/O
Densità media per mq:	7-20
Cronologia ed interpretazione:	IV- II sec. a.C.: casa ellenistica
Documentazione grafica e fotografica	-

Reperti datanti:

<i>Classe</i>	<i>Forma</i>	<i>Tipo</i>	<i>Numero di frammenti</i>	<i>Datazione</i>	<i>Descrizione ed ipotesi sulla provenienza</i>	<i>Bibliografia</i>
VN	Skyphos	Morel 4370/80	1 fondo	V- IV sec. a.C.	Provenienza: Attica	
VN	Aperta	Non id.	2 pareti	IV-II sec. a.C.	Provenienza: Sicilia occidentale	
Anfore		Greco-italico	1 fondo, 4 anse	Metà IV- metà II sec. a.C.		
Anfore		Dressel 1	2 anse	Fine II- prima metà del I secolo a.C.		
Anfore		Rodio	2 anse	III- II a.C.		

Reperti di incerta datazione:

<i>Classe</i>	<i>Forma</i>	<i>Tipo</i>	<i>Numero di frammenti</i>	<i>Descrizione ed osservazioni</i>
Anfore	Non id.	Non id.	1 anse	
CC	Non id.	Non id.	3 orli, 3 anse, 7 pareti	
CC	Coperchio	Non id.	1 ansa	
RT	Coperchio	Non id.	1 orlo, 1 parete	
VN	Non id.	Non id.	2 pareti	

SG	128
Provincia:	Trapani
Comune:	Calatafimi
Località:	Case Coloniche Apostolo
Coordinate x, y:	2328256; 4202080
IGM:	257 I NO Ummari
CTR:	F. 606060
Quota:	285 m s.l.m.
Strade:	A 29
Geologia:	detrito di falda
Idrografia:	bacino idrico
Uso del suolo:	agricolo
Vegetazione:	vigneto
Metodo di ricognizione:	sistematico (ogni 6 m)
Visibilità:	1-3
Descrizione del luogo:	Grande vigneto che si estende per 400 m lungo le propaggini N del Monte Pispisa, dalla recinzione del bosco (quota 333 m) fino alla A 29 (quota 266 m), parallela per 1 Km. Ad O è delimitato dalla strada bianca che da Casa Coloniche Apostolo costeggia Contrada Pispisa e le pendici occidentali del monte. Nella parte E del vigneto, a mezza costa, si trova un bacino idrico circondato da pini.
Descrizione della UT:	Spargimento di fr. fittili rado ma continuo per quasi tutto il grande vigneto, dalla strada bianca fino a circa 100 m a O del bacino, dove si nota una cesura quasi netta: oltre quel limite non si trova più nemmeno un fr. laterizio, il "rumore di fondo" che caratterizza tutta la zona tra una UT e l'altra tace del tutto. Si tratta di piccoli fr. laterizi, qualche coccio, qualche fr. di anfora, che rendono a volte difficile l'identificazione dei limiti delle singole concentrazioni.
Dimensioni e orientamento UT:	-
Densità media per mq:	0-5
Cronologia ed interpretazione:	IV- II sec. a.C.: frequentazione extrasito
Documentazione grafica e fotografica	-

Reperti datanti:

<i>Classe</i>	<i>Forma</i>	<i>Tipo</i>	<i>Numero di frammenti</i>	<i>Datazione</i>	<i>Descrizione ed ipotesi sulla provenienza</i>	<i>Bibliografia</i>
Anfore		Punico	1 orlo	IV-II sec. a.C.		
Anfore		Greco-italico	1 orlo, 3 fondi, 8 anse, 1 parete	Metà IV- metà II sec. a.C.		
CC	Catino	Non id.	1 orlo	Periodo ellenistico		
TSA D	Non id.	Non id.	1 parete	IV- inizi VII sec. d.C.		

Reperti di incerta datazione:

<i>Classe</i>	<i>Forma</i>	<i>Tipo</i>	<i>Numero di frammenti</i>	<i>Descrizione ed osservazioni</i>
Anfore	Non id.	Non id.	4 fondi, 2 pareti, 1 orlo	
CC	Non id.	Non id.	1 orlo, 7 fondi, 12 anse, 9 pareti	
CC	Olla	Non id.	1 orlo	Motivo ad onde

SG

129

Provincia:	Trapani
Comune:	Calatafimi
Località:	Case Coloniche Apostolo
Coordinate x, y:	2328486; 4202261
IGM:	257 I NO Ummari
CTR:	F. 606060
Quota:	280 m s.l.m.
Strade:	A 29
Geologia:	formazione delle Marne di S. Cipirello
Idrografia:	bacino idrico
Uso del suolo:	agricolo
Vegetazione:	vigneto
Metodo di ricognizione:	sistematico (ogni 2 m)
Visibilità:	3
Descrizione del luogo:	Grande vigneto che si estende per 400 m lungo le propaggini N

del Monte Pispisa, dalla recinzione del bosco (quota 333 m) fino alla A 29 (quota 266 m), parallela per 1 Km. Ad O è delimitato dalla strada bianca che da Casa Coloniche Apostolo costeggia Contrada Pispisa e le pendici occidentali del monte. Nella parte E del vigneto, a mezza costa, si trova un bacino idrico circondato da pini.

Descrizione della UT:

Concentrazione di frr. fittili nella zona NE del vigneto, a pochi metri dagli eucalipti lungo la A 29. I frr. di laterizi sono numerosi ma di dimensioni abbastanza ridotte, i frr. ceramici sono più radi e mal conservati. Oltre i limiti della concentrazione i frr. si diradano per un raggio di circa 3 m fino a confondersi con il cosiddetto "rumore di fondo" che caratterizza tutto il vigneto a O del bacino (UT 128).

Dimensioni e orientamento UT:

30x15 m; N-S

Densità media per mq:

3-12

Cronologia ed interpretazione:

IV- I sec. a.C.: casa ellenistica/romano repubblicana

Documentazione grafica e fotografica

-

Reperti datanti:

<i>Classe</i>	<i>Forma</i>	<i>Tipo</i>	<i>Numero di frammenti</i>	<i>Datazione</i>	<i>Descrizione ed ipotesi sulla provenienza</i>	<i>Bibliografia</i>
Anfore		Greco-italico	3 orli, 10 anse	Metà IV- metà II sec. a.C.		
Anfore		Dressel 1	1 orlo, 2 anse	fine II- prima metà del I secolo a.C.		
Anfore		Dressel 2/4	1 orlo, 1 ansa	Seconda metà I a.C.- I sec. d.C.		

Reperti di incerta datazione:

<i>Classe</i>	<i>Forma</i>	<i>Tipo</i>	<i>Numero di frammenti</i>	<i>Descrizione ed osservazioni</i>
Anfore	Non id.	Non id.	2 fondi, 1 parete	
CC	Non id.	Non id.	3 orli, 2 fondi, 7 anse	

SG	130
Provincia:	Trapani
Comune:	Calatafimi
Località:	Case Coloniche Apostolo
Coordinate x, y:	2327571; 4201864
IGM:	257 I NO Ummari
CTR:	F. 606060
Quota:	275 m s.l.m.
Strade:	A 29
Geologia:	calcolititi
Idrografia:	fosso
Uso del suolo:	agricolo
Vegetazione:	vigneto
Metodo di ricognizione:	sistematico (ogni 5 m)
Visibilità:	2
Descrizione del luogo:	Vigna lungo il lato E di un fosso, circa 250 m a S di Case Coloniche Apostolo (ovest). A SE si erge il Monte Pispisa, a NE in lontananza il Monte Inici.
Descrizione della UT:	Spargimento di fr. fittili per tutta la vigna senza soluzione di continuità: alcuni fr. ceramici, due anse di anfora, un fr. di dolio, pochissimi fr. laterizi.
Dimensioni e orientamento UT:	-
Densità media per mq:	0-1
Cronologia ed interpretazione:	Metà IV- metà II sec. a.C.: frequentazione extrasito
Documentazione grafica e fotografica	-

Reperti datanti:

<i>Classe</i>	<i>Forma</i>	<i>Tipo</i>	<i>Numero di frammenti</i>	<i>Datazione</i>	<i>Descrizione ed ipotesi sulla provenienza</i>	<i>Bibliografia</i>
Anfore		Greco-italico	1 ansa	Metà IV- metà II sec. a.C.		

Reperti di incerta datazione:

<i>Classe</i>	<i>Forma</i>	<i>Tipo</i>	<i>Numero di frammenti</i>	<i>Descrizione ed osservazioni</i>
Anfore	Non id.	Non id.	1 orlo	
CC	Non id.	Non id.	1 ansa, 5 pareti	
Dolii	Non id.	Non id.	1 parete	

Laterizi	Tegole		8 pareti	
Laterizi	Coppo		2 pareti	

SG	131
Provincia:	Trapani
Comune:	Calatafimi
Località:	Case Coloniche Apostolo
Coordinate x, y:	2327823; 4201904
IGM:	257 I NO Ummari
CTR:	F. 606060
Quota:	280 m s.l.m.
Strade:	A 29
Geologia:	calcolutiti
Idrografia:	fosso
Uso del suolo:	agricolo
Vegetazione:	vigneto
Metodo di ricognizione:	sistematico (ogni 5 m)
Visibilità:	4
Descrizione del luogo:	Vigna ad O della strada bianca che costeggia Contrada Pispisa, delimitata a N da una stradina che porta ad una casetta. Ad O, in fondo al pendio, si trova un fosso asciutto oltre il quale si erge una collina. A N passa la A 29; a E si vedono le estreme propaggini orientali del Monte Pispisa, a NE in lontananza si vede il Monte Inici.
Descrizione della UT:	Spargimento di fr. fittili che si estende con bassa intensità per tutta la vigna (di recente impianto), con una concentrazione nella parte E più vicina alla strada e all' UT 119. Da notare la presenza di grossi fr. di mattoni e alette di tegole, dei quali sono stati raccolti alcuni campioni. I reperti sono molto sparsi, ma la loro natura (anfore, CC, VN) fa pensare ad una casa molto obliterata piuttosto che ad una frequentazione.
Dimensioni e orientamento UT:	30x70 m; NO/SE
Densità media per mq:	2-8
Cronologia ed interpretazione:	IV- II sec. a.C.: casa ellenistica
Documentazione grafica e fotografica	-

Reperti datanti:

<i>Classe</i>	<i>Forma</i>	<i>Tipo</i>	<i>Numero di frammenti</i>	<i>Datazione</i>	<i>Descrizione ed ipotesi sulla provenienza</i>	<i>Bibliografia</i>
Anfore		Greco-italico	8 orli, 1 fondo, 8 anse	Metà IV-metà II sec. a.C.		
Anfore	Non id.	Non id.	1 orlo	Periodo ellenistico		
CC	Catino	Non id.	2 orli	Periodo ellenistico		

Reperti di incerta datazione:

<i>Classe</i>	<i>Forma</i>	<i>Tipo</i>	<i>Numero di frammenti</i>	<i>Descrizione ed osservazioni</i>
CC	Non id.	Non id.	1 orlo, 4 fondi, 2 anse, 4 pareti	
CC	Tappo		1 intero	
CC	Catino	Non id.	1 orlo	Mal cotto
VN	Non id.	Non id.	1 ansa	
Anfore	Non id.	Non id.	1 fondo	
Laterizi	Tegola		4 orli	
Laterizi	Coppo		5 orli, 1 parete	
Impasto	Non id.	Non id.	1 orlo, 1 parete	

SG	132
Provincia:	Trapani
Comune:	Calatafimi
Località:	Case Coloniche Apostolo
Coordinate x, y:	2327961, 4201821
IGM:	257 I NO Ummari
CTR:	F. 606070
Quota:	302 s.l.m.
Strade:	A 29
Geologia:	calcilutiti
Idrografia:	fosso
Uso del suolo:	agricola
Vegetazione:	vigneto
Metodo di ricognizione:	sistematico (ogni 5 m)

Visibilità

1

Descrizione del luogo:

Piccola vigna lungo il lato ovest della strada bianca che costeggia Contrada Pispisa, all'altezza della prima curva in prossimità di un casottino e di un grande cespuglio di fichi d'india. Dalla parte opposta della strada si estende la grande vigna, a nord si trovano le Case Coloniche Apostolo, Baglio Salanga 100 m a SE, sulle pendici del Monte Pispisa.

Descrizione della UT:

Concentrazione di frr. fittili caratterizzata dalla presenza di svariati frr. di VN. Nonostante il terreno sia quasi interamente ricoperto di pietre calcaree e la visibilità sia molto bassa, sono stati rinvenuti molti reperti. La tipologia dei manufatti e il loro stato di conservazione si possono paragonare a quelli dei siti nel grande vigneto che si estende a nord, anche se nessuno è così ricco. La strada bianca potrebbe interrompere un'eventuale continuità con la UT 119.

Dimensioni e orientamento UT:

20x15m, E/O

Densità media per mq:

3-12

Cronologia ed interpretazione:

Periodo classico: frequentazione extrasito
IV- II sec. a.C.: casa ellenistica

Documentazione grafica e fotografica

-

Reperti datanti:

<i>Classe</i>	<i>Forma</i>	<i>Tipo</i>	<i>Numero di frammenti</i>	<i>Datazione</i>	<i>Descrizione ed ipotesi sulla provenienza</i>	<i>Bibliografia</i>
VN	Kylix	Non id.	1 fondo	V sec. a.C.	Provenienza: Attica	
VN	Patera	Morel 1333/34	1 orlo	Fine IV- prima metà III a.C.	Provenienza: Sicilia occidentale	
VN	Coppa skyphoide	Morel 3211/12	1 orlo	Fine IV- III sec. a.C.	Provenienza: Sicilia occidentale	
VN	Chiusa	Non id.	1 parete	III sec. a.C.	Provenienza: Sicilia occidentale	
VN	Non id.	Non id.	2 pareti	Periodo ellenistico	Provenienza: Sicilia occidentale	
VN	Piatto	Morel 1312	1 orlo	III- II a.C.	Provenienza: Sicilia occidentale	
Anfore		Greco-italico	1 orlo, 1 fondo, 7 anse, 2 pareti	Metà IV- metà II a.C.		

Anfore		Dressel 1	6 anse	fine II- prima metà del I secolo a.C.	
Anfore		Rodio	1 ansa	III- II a.C.	

Reperti di incerta datazione:

Classe	Forma	Tipo	Numero di frammenti	Descrizione ed osservazioni
VN	Aperta	Non id.	1 fondo	
VN	Non id.	Non id.	1 fondo	
Anfore	Non id.	Non id.	7 pareti	
CC	Non id.	Non id.	7 orli, 4 fondi, 15 anse, 14 pareti	
CC	Pentola	Non id.	1 orlo	
CC	Bacino	Non id.	4 orli	
Laterizi	Coppo		3 pareti	
Laterizi	Tegola		4 pareti	

SG	134
Provincia:	Trapani
Comune:	Calatafimi
Località:	Contrada Salanga
Coordinate x, y:	2327547; 4201229
IGM:	257 I NO Ummari
CTR:	F. 606060
Quota:	280 m s.l.m.
Strade:	A 29, SP 14
Geologia:	formazione delle Marne di S. Cipirello
Idrografia:	fosso
Uso del suolo:	agricolo
Vegetazione:	vigneto
Metodo di ricognizione:	sistematico (ogni 6 m)
Visibilità:	1
Descrizione del luogo:	Vigna a S di un bacino e di Case Margana, lungo il lato E del fosso. A SO, sull'altro lato della valle, si vede il Baglio Margana Sottana, a S in lontananza il Poggio Roccione, a O si erge il Monte Pispisa.
Descrizione della UT:	Qualche frammento laterizio e due frr. di ceramica nella parte pianeggiante della vigna. La pessima visibilità ha impedito di constatare l'eventuale presenza di altro materiale.
Dimensioni e orientamento UT:	-

Densità media per mq: 0-1
Cronologia ed interpretazione: Metà IV- metà II sec. a.C.: frequentazione extrasito
Documentazione grafica e fotografica -

Reperti datanti:

<i>Classe</i>	<i>Forma</i>	<i>Tipo</i>	<i>Numero di frammenti</i>	<i>Datazione</i>	<i>Descrizione ed ipotesi sulla provenienza</i>	<i>Bibliografia</i>
Anfore		Greco-italico	1 ansa	Metà IV- metà II sec. a.C.		

Reperti di incerta datazione:

<i>Classe</i>	<i>Forma</i>	<i>Tipo</i>	<i>Numero di frammenti</i>	<i>Descrizione ed osservazioni</i>
CC	Non id.	Non id.	1 fondo	

SG	140
Provincia:	Trapani
Comune:	Calatafimi
Località:	Contrada Salanga
Coordinate x, y:	2327049; 4201540
IGM:	257 I NO Ummari
CTR:	F. 606060
Quota:	290 m s.l.m.
Strade:	A 29, SP 14
Geologia:	formazione di Cozzo Terravecchia
Idrografia:	fosso
Uso del suolo:	agricolo
Vegetazione:	vigneto
Metodo di ricognizione:	sistematico (ogni 6 m)
Visibilità:	4
Descrizione del luogo:	Vigna di recente impianto situata sulle pendici S di un poggio in Contrada Salanga, a SO di Case Coloniche Apostolo e a NO di Baglio Margana Sottana. A O passa la SP 14 Vita- Inici. A S il campo è delimitato da un fosso asciutto che costeggia il bacino idrico.

Descrizione della UT:	Concentrazione di numerosissime pietre calcaree (assenti nel resto del campo) di tutte le dimensioni e pochissimi fr. laterizi nella parte SO della vigna. Fra i reperti ceramici si notano tre pesi da telaio e fr.di anfore. Sono state raccolte delle pietre la cui forma particolare fa pensare a strumenti per affilare coltelli.
Dimensioni e orientamento UT:	20x20 m; NE/SO
Densità media per mq:	10-15, 1-3
Cronologia ed interpretazione:	Metà IV- I sec. a.C.: casa ellenistica
Documentazione grafica e fotografica	-

Reperti datanti:

<i>Classe</i>	<i>Forma</i>	<i>Tipo</i>	<i>Numero di frammenti</i>	<i>Datazione</i>	<i>Descrizione ed ipotesi sulla provenienza</i>	<i>Bibliografia</i>
Anfore		Greco-italico	1 ansa	Metà IV- metà II sec. a.C.		
Anfore		Dressel 1	1 ansa	Fine II- prima metà del I secolo a.C.		
TSA D	Scodella	Hayes 67 n.8	1 orlo	Metà IV- metà V sec. d.C.		
Invetriata			3 orli, 2 anse, 6 pareti	Post-medievale		

Reperti di incerta datazione:

<i>Classe</i>	<i>Forma</i>	<i>Tipo</i>	<i>Numero di frammenti</i>	<i>Descrizione ed osservazioni</i>
Anfore	Non id.	Non id.	1 orlo, 3 anse	
CC	Peso da telaio		3 interi	
CC	Non id.	Non id.	2 fondi, 2 anse, 3 pareti	

SG	141
Provincia:	Trapani
Comune:	Calatafimi
Località:	Contrada Salanga

Coordinate x, y:	2327269; 4201261
IGM:	257 I NO Ummari
CTR:	F. 606060
Quota:	310 m s.l.m.
Strade:	A 29, SP 14
Geologia:	formazione di Cozzo Terravecchia
Idrografia:	fosso
Uso del suolo:	agricolo
Vegetazione:	vigneto
Metodo di ricognizione:	sistematico
Visibilità:	2
Descrizione del luogo:	Vigna lungo le pendici O di un poggio a NE del Baglio Margana Sottana. A SE si vede il Monte Pispisa, a O passa la SP 14.
Descrizione della UT:	Spargimento di fr. fittili e calcare nella parte medio- alta della vigna.
Dimensioni e orientamento UT:	O/E
Densità media per mq:	2-3
Cronologia ed interpretazione:	Metà IV- metà II sec. a.C.: casa ellenistica
Documentazione grafica e fotografica	-

Reperti datanti:

<i>Classe</i>	<i>Forma</i>	<i>Tipo</i>	<i>Numero di frammenti</i>	<i>Datazione</i>	<i>Descrizione ed ipotesi sulla provenienza</i>	<i>Bibliografia</i>
Anfore		Greco-italico	2 orli, 5 anse	Metà IV- metà II sec. a.C.		
CC	Catino	Non id.	1 orlo	Periodo ellenistico		

Reperti di incerta datazione:

<i>Classe</i>	<i>Forma</i>	<i>Tipo</i>	<i>Numero di frammenti</i>	<i>Descrizione ed osservazioni</i>
CC	Non id.	Non id.	3 fondi, 1 ansa, 3 pareti	

SG	142
Provincia:	Trapani
Comune:	Calatafimi
Località:	Baglio Margana Sottana
Coordinate x, y:	2326838; 4200897
IGM:	257 I NO Ummari
CTR:	F. 606060
Quota:	320 m s.l.m.
Strade:	A 29, SP 14
Geologia:	formazione di Cozzo Terravecchia
Idrografia:	fosso
Uso del suolo:	agricolo
Vegetazione:	arato
Metodo di ricognizione:	sistematico
Visibilità:	5
Descrizione del luogo:	Campo arato lungo il lato E della SP 14 Vita- Inici, in prossimità del Baglio Mangana Sottana. Ad E si erge il Monte Pispisa.
Descrizione della UT:	Concentrazione di grossi fr. laterizi, pochi cocci e fr. di calcare nell'estremità occidentale del campo, circa 40 m a N del baglio e 40 m a E della strada. I materiali si dispongono per 50 m in una fascia con orientamento N/S, con una maggiore densità nell'estremità N, dove l'UT assume una forma più allargata e le pietre calcaree sono più grosse. I grossi fr. di tegole presentano l'aletta a quarto di cerchio; fra la poca ceramica da notare 2 fr. di dolio, 1 fr. di VN, anse di anfora.
Dimensioni e orientamento UT:	50 x 30 m; N/S
Densità media per mq:	0-1
Cronologia ed interpretazione:	Metà IV- metà II sec. a.C.: casa ellenistica
Documentazione grafica e fotografica	-

Reperti datanti:

<i>Classe</i>	<i>Forma</i>	<i>Tipo</i>	<i>Numero di frammenti</i>	<i>Datazione</i>	<i>Descrizione ed ipotesi sulla provenienza</i>	<i>Bibliografia</i>
VN	Non id.	Non id.	1 parete	Periodo ellenistico		
Anfore		Greco-italico	2 anse	Metà IV- metà II sec. a.C.		

Reperti di incerta datazione:

<i>Classe</i>	<i>Forma</i>	<i>Tipo</i>	<i>Numero di frammenti</i>	<i>Descrizione ed osservazioni</i>
CC	Non id.	Non id.	3 orli, 3 fondi, 1 ansa, 3 pareti	
Anfore	Non id.	Non id.	2 anse	
Dolii	Non id.	Non id.	3 orli	
Laterizi	Tegole		2 orli	Misure: 20x30 cm

SG	145
Provincia:	Trapani
Comune:	Calatafimi
Località:	Contrada Domingo
Coordinate x, y:	2326974; 4198252
IGM:	257 I SO Vita
CTR:	F. 606060
Quota:	365 m s.l.m.
Strade:	SP 14, SS 113
Geologia:	formazione di Cozzo Terravecchia
Idrografia:	fosso
Uso del suolo:	agricolo
Vegetazione:	vigneto
Metodo di ricognizione:	sistematico (ogni 4 m)
Visibilità:	2
Descrizione del luogo:	Vigna di recente impianto che si estende lungo il lato O della SP 14, a circa 300 m dall'incrocio con la SS 113. A SO si erge la Montagna Grande, a S si vede la cava di Poggio Roccione, a O quella di Rocca che Parla. A E il Monte Bernardo, a NO il Baglio Bianco sulle pendici del Monte Domingo.
Descrizione della UT:	Concentrazione di fr. fittili nella parte SE della vigna, a circa 40 m dalla SP 14. I fr. laterizi sono numerosi e di dimensioni abbastanza ridotte (max 10 x 10 cm), i fr. ceramici sono in percentuale molto minore. I fr. di calcare sono più numerosi in corrispondenza dell'UT, ma più a N nello stesso campo si trova una concentrazione (20 x 20 m) priva di materiale ceramico. Lo spargimento si estende ad O fino alla fine della vigna in modo molto sporadico.
Dimensioni e orientamento UT:	60 x40 m; N/S
Densità media per mq:	3-6
Cronologia ed interpretazione:	IV- metà II sec. a.C.: casa ellenistica
Documentazione grafica e fotografica	-

Reperti datanti:

<i>Classe</i>	<i>Forma</i>	<i>Tipo</i>	<i>Numero di frammenti</i>	<i>Datazione</i>	<i>Descrizione ed ipotesi sulla provenienza</i>	<i>Bibliografia</i>
VN	Skyphos	Non id.	1 fondo	IV- metà III sec. a.C.	Provenienza: Sicilia occidentale	
VN	Non id.	Non id.	1 fondo	IV- III sec. a.C.	Provenienza: Sicilia occidentale	
CC	Catino	Non id.	5 orli	Periodo ellenistico		
CC	Catino con versatoio	Non id.	1 orlo	Periodo ellenistico		
Anfore		Punico	1 orlo	IV- II sec. a.C.		
Anfore		Greco-italico	1 orlo, 1 fondo, 9 anse, 1 parete	Metà IV- metà II sec. a.C.		
Maiolica bianca	Non id.	Non id.	1 orlo	Post-medievale		
Maiolica policroma	Non id.	Non id.	1 collo	Post-medievale		

Reperti di incerta datazione:

<i>Classe</i>	<i>Forma</i>	<i>Tipo</i>	<i>Numero di frammenti</i>	<i>Descrizione ed osservazioni</i>
VN	Aperta	Non id.	1 parete	
VN	Non id.	Non id.	1 fondo	
CC	Non id.	Non id.	2 orli, 9 fondi, 9 anse, 4 pareti	
CC	Brocca	Non id.	3 anse	
Laterizi	Coppi		6 pareti	

SG

146

Provincia:

Trapani

Comune:

Calatafimi

Località:

Contrada Domingo

Coordinate x, y:

2327000; 4198051

IGM:	257 I SO Vita
CTR:	F. 606060
Quota:	375 m s.l.m.
Strade:	SP 14, SS 113
Geologia:	formazione di Cozzo Terravecchia
Idrografia:	fosso
Uso del suolo:	agricolo
Vegetazione:	vigneto
Metodo di ricognizione:	sistematico (ogni 6 m)
Visibilità:	2-3
Descrizione del luogo:	Vigna di recente impianto che si estende lungo il lato O della SP 14, dall'incrocio con la SS 113 per circa 280 m fino al fosso che la separa dalla vigna dove è stata individuata l' UT 145. A O è delimitata da un fosso. A SO si erge la Montagna Grande, a S si vede la cava di Poggio Roccione, a O quella di Rocca che Parla. A E il Monte Bernardo, a NO il Baglio Bianco sulle pendici del Monte Domingo.
Descrizione della UT:	Frr. di anfore e di CC sparsi senza coerenza per la vigna.
Dimensioni e orientamento UT:	-
Densità media per mq:	-
Cronologia ed interpretazione:	Metà IV- metà II a.C.: frequentazione extrasito
Documentazione grafica e fotografica	-

Reperti datanti:

<i>Classe</i>	<i>Forma</i>	<i>Tipo</i>	<i>Numero di frammenti</i>	<i>Datazione</i>	<i>Descrizione ed ipotesi sulla provenienza</i>	<i>Bibliografia</i>
Anfore		Greco-italico	1 orlo, 2 anse	Metà IV- metà II a.C.		

Reperti di incerta datazione:

<i>Classe</i>	<i>Forma</i>	<i>Tipo</i>	<i>Numero di frammenti</i>	<i>Descrizione ed osservazioni</i>
Anfore	Non id.	Non id.	3 anse	
CC	Non id.	Non id.	1 orlo, 2 anse, 1 parete	

SG	147
Provincia:	Trapani
Comune:	Calatafimi
Località:	Monte Fontanelle
Coordinate x, y:	2329308; 4199768
IGM:	257 I NE Segesta
CTR:	F. 606060
Quota:	330 m s.l.m.
Strade:	strada bianca
Geologia:	formazione delle Marne di S. Cipirello
Idrografia:	fosso
Uso del suolo:	agricolo
Vegetazione:	vigneto
Metodo di ricognizione:	mirato
Visibilità:	1
Descrizione del luogo:	Piccole vigne in una stretta valle attraversata dalla strada bianca che costeggia le pendici orientali del Monte Fontanelle. A NE si erge il Monte Barbaro, a N la collina del Tempio di Segesta, a NO le tre cime del Monte Pispisa, a SO il Monte Bernardo; un cocuzzolo chiude la valletta a E.
Descrizione della UT:	Spargimento di pochi laterizi molto frammentati e poca ceramica esteso lungo il lato O della strada bianca, in mezzo alla quale è stata rinvenuta una moneta illegibile. La visibilità molto scarsa ha reso difficile indagare più approfonditamente il sito.
Dimensioni e orientamento UT:	10 x 6 m; SO/NE
Densità media per mq:	0-5
Cronologia ed interpretazione:	IV- II sec. a.C.: casa ellenistica?
Documentazione grafica e fotografica	-

Reperti datanti:

<i>Classe</i>	<i>Forma</i>	<i>Tipo</i>	<i>Numero di frammenti</i>	<i>Datazione</i>	<i>Descrizione ed ipotesi sulla provenienza</i>	<i>Bibliografia</i>
VN	Skyphos	Morel 4361	1 fondo	Fine IV- III sec a. C.	Provenienza: Sicilia occidentale	
Anfore		Greco-italico	1 ansa	Metà IV- metà II sec. a.C.		
Anfore		Maña B	1 orlo	IV- II sec. a.C.		

Reperti di incerta datazione:

<i>Classe</i>	<i>Forma</i>	<i>Tipo</i>	<i>Numero di frammenti</i>	<i>Descrizione ed osservazioni</i>
CC	Non id.	Non id.	2 orli, 1 ansa, 4 pareti	
Laterizi	Coppi		1 orlo	

SG	148
Provincia:	Trapani
Comune:	Calatafimi
Località:	Monte Fontanelle
Coordinate x, y:	2329302; 4199705
IGM:	257 I NE Segesta
CTR:	F. 606060
Quota:	340 m s.l.m.
Strade:	strada bianca
Geologia:	formazione delle Marne di S. Cipirello
Idrografia:	fosso
Uso del suolo:	agricolo
Vegetazione:	vigneto
Metodo di ricognizione:	mirato
Visibilità:	0
Descrizione del luogo:	Piccole vigne in una stretta valle attraversata dalla strada bianca che costeggia le pendici orientali del Monte Fontanelle. A NE si erge il Monte Barbaro, a N la collina del Tempio di Segesta, a NO le tre cime del Monte Pispisa, a SO il Monte Bernardo; un cocuzzolo chiude la valletta a E.
Descrizione della UT:	Spargimento di fr. fittili quasi invisibile a causa della vegetazione spontanea. Non è possibile individuare i limiti dell' UT né valutare la concentrazione dei materiali.
Dimensioni e orientamento UT:	-
Densità media per mq:	-
Cronologia ed interpretazione:	IV- II sec. a.C.: casa ellenistica?
Documentazione grafica e fotografica	-

Reperti datanti:

<i>Classe</i>	<i>Forma</i>	<i>Tipo</i>	<i>Numero di frammenti</i>	<i>Datazione</i>	<i>Descrizione ed ipotesi sulla provenienza</i>	<i>Bibliografia</i>
VN	Aperta	Non id.	1 parete	V-IV sec. a.C.	Provenienza: Attica	
Anfore		Greco-italico	2 anse	Metà IV-metà II sec. a.C.		

Reperti di incerta datazione:

<i>Classe</i>	<i>Forma</i>	<i>Tipo</i>	<i>Numero di frammenti</i>	<i>Descrizione ed osservazioni</i>
VN	Non id.	Non id.	1 parete	Provenienza: Sicilia occidentale
CC	Non id.	Non id.	1 orlo, 3 fondi, 3 pareti	

SG	149
Provincia:	Trapani
Comune:	Calatafimi
Località:	Monte Fontanelle
Coordinate x, y:	2329333; 4199567
IGM:	257 I NO Ummari
CTR:	F. 606060
Quota:	315 m s.l.m.
Strade:	strada bianca
Geologia:	formazione delle Marne di S. Cipirello
Idrografia:	fosso
Uso del suolo:	agricolo
Vegetazione:	vigneto
Metodo di ricognizione:	sistematica (ogni 6 m)
Visibilità:	1
Descrizione del luogo:	Piccole vigne in una stretta valle attraversata dalla strada bianca che costeggia le pendici orientali del Monte Fontanelle. A NE si erge il Monte Barbaro, a N la collina del Tempio di Segesta, a NO le tre cime del Monte Pispisa, a SO il Monte Bernardo; un cocuzzolo chiude la valletta a E.
Descrizione della UT:	Ansa di anfora rinvenuta nella vigna lungo il lato E della strada bianca, in fondo al pendio.

Dimensioni e orientamento UT: -
Densità media per mq: -
Cronologia ed interpretazione: IV- I sec. a.C.: reperto decontestualizzato
Documentazione grafica e fotografica -

Reperti datanti:

<i>Classe</i>	<i>Forma</i>	<i>Tipo</i>	<i>Numero di frammenti</i>	<i>Datazione</i>	<i>Descrizione ed ipotesi sulla provenienza</i>	<i>Bibliografia</i>
Anfore	Non id.	Non id.	1 ansa	Periodo ellenistico		

SG	150
Provincia:	Trapani
Comune:	Calatafimi
Località:	Baglio Fontanelle Vecchie
Coordinate x, y:	2328119; 4199805
IGM:	257 I NO Ummari
CTR:	F. 606060
Quota:	335 m s.l.m.
Strade:	SP 14
Geologia:	formazione delle Marne di S. Cipirello
Idrografia:	fosso
Uso del suolo:	agricolo
Vegetazione:	arato
Metodo di ricognizione:	sistematico (ogni 10 m)
Visibilità:	4
Descrizione del luogo:	Campo arato lungo il lato N della strada bianca che collega la SP 14 con il Baglio Fontanelle Vecchie, 250 m a O del baglio, delimitato a N dal fosso che scorre in fondo alla valle. A N sulle pendici del Monte Pispisa si vede il Baglio Mangana Soprana, a O il cocuzzolo del Monte Domingo e tutta la vallata sottostante, a SE il rilievo del Monte Bernardo.
Descrizione della UT:	Pochi fr. ceramici nella parte SE del campo, a 50 m dal fosso.
Dimensioni e orientamento UT:	-
Densità media per mq:	-
Cronologia ed interpretazione:	IV sec. a.C.: frequentazione extrasito
Documentazione grafica e fotografica	-

Reperti datanti:

Classe	Forma	Tipo	Numero di frammenti	Datazione	Descrizione ed ipotesi sulla provenienza	Bibliografia
CC	Non id.	Non id.	2 fondi, 1 ansa	Periodo ellenistico		
VN	Non id.	Non id.	11 pareti	V- IV sec. a.C.		

SG	152
Provincia:	Trapani
Comune:	Calatafimi
Località:	Contrada Fontanelle
Coordinate x, y:	2327766; 4199534
IGM:	257 I NO Ummari
CTR:	F. 606060
Quota:	365 m s.l.m.
Strade:	SP 14, strada bianca per Baglio Fontanelle Vecchie
Geologia:	formazione di Cozzo Terravecchia
Idrografia:	fosso
Uso del suolo:	agricolo
Vegetazione:	vigneto
Metodo di ricognizione:	sistematico (ogni 7 filari)
Visibilità:	0-1
Descrizione del luogo:	Vigna lungo il lato S della strada bianca che collega la SP 14 con il Baglio Fontanelle Vecchie, a NO di un piccolo bacino e di un casottino, nella valle che si estende da SE verso NO per circa 1 km, dalle pendici del Monte Bernardo fino ad un fosso lungo la SP 14. A E si vede il Monte Fontanelle, a O il Monte Domingo e tutta la valle sottostante.
Descrizione della UT:	Scarsa concentrazione di fr. fittili quasi invisibile a causa della fittissima vegetazione spontanea e della notevole quantità di calcare. E' impossibile definire con esattezza l'estensione della UT ed individuarne i limiti. La quantità dei materiali raccolti non può fornire alcuna indicazione riguardo alla reale densità della ceramica presente. L'interpretazione come casa si basa sulla natura dei pochi reperti recuperati, ma non è del tutto affidabile.
Dimensioni e orientamento UT:	-
Densità media per mq:	-
Cronologia ed interpretazione:	III- I sec. a.C.: frequentazione extrasito/casa ?
Documentazione grafica e fotografica	-

Reperti datanti:

<i>Classe</i>	<i>Forma</i>	<i>Tipo</i>	<i>Numero di frammenti</i>	<i>Datazione</i>	<i>Descrizione ed ipotesi sulla provenienza</i>	<i>Bibliografia</i>
Anfore		Greco-italico	1 orlo	III- metà II sec. a.C.		
Anfore		Dressel 1	1 ansa	fine II- prima metà del I secolo a.C.		

Reperti di incerta datazione:

<i>Classe</i>	<i>Forma</i>	<i>Tipo</i>	<i>Numero di frammenti</i>	<i>Descrizione ed osservazioni</i>
Anfore	Non id.	Non id.	1 fondo	Provenienza: Africa
Anfore	Non id.	Non id.	3 pareti	
CC	Non id.	Non id.	2 orli, 2 fondi, 1 ansa, 16 pareti	

SG	153
Provincia:	Trapani
Comune:	Calatafimi
Località:	Contrada Domingo
Coordinate x, y:	2326419; 4198336
IGM:	257 I SO Vita
CTR:	F. 606060
Quota:	340 m s.l.m.
Strade:	SS 113, SP 14
Geologia:	formazione di Cozzo di Terravecchia
Idrografia:	fosso, bacini
Uso del suolo:	agricolo
Vegetazione:	vigneto
Metodo di ricognizione:	sistematico (ogni 6 m)
Visibilità:	2
Descrizione del luogo:	Piccola vigna a pergola a N della SS 113, tra la strada bianca e conduce al Baglio Bianco ed un fosso d O. A S, al di là della strada, c'è la Montagna Grande con la cava di pietrisco, 1200 m a NO in linea d'aria il cocuzzolo del Monte Domingo, 400 m a N in cima alla collina il Baglio Bianco con la torretta merlata.
Descrizione della UT:	Spargimento di fr. laterizi e poca ceramica nella parte centrale

della vigna. Tutti i reperti sono molto logorati, i fr. laterizi sono di piccole dimensioni (max 10 x 10 cm) ma si conserva qualche aletta di tegola a quarto di cerchio.

Dimensioni e orientamento UT:	50x40 m; N/S
Densità media per mq:	1-3
Cronologia ed interpretazione:	IV- II sec. a.C.: casa ellenistica
Documentazione grafica e fotografica	-

Reperti datanti:

<i>Classe</i>	<i>Forma</i>	<i>Tipo</i>	<i>Numero di frammenti</i>	<i>Datazione</i>	<i>Descrizione ed ipotesi sulla provenienza</i>	<i>Bibliografia</i>
Anfore		Orlo ad echino	3 orli	Metà IV- III sec. a.C.		
Anfore		Maña B	1 orlo	IV- II sec. a.C.		
Anfore		Greco-italico	1 orlo, 2 anse	Metà IV- metà II sec. a.C.		
CC	Catino	Non id.	1 orlo	Periodo ellenistico		

Reperti di incerta datazione:

<i>Classe</i>	<i>Forma</i>	<i>Tipo</i>	<i>Numero di frammenti</i>	<i>Descrizione ed osservazioni</i>
CC	Non id.	Non id.	8 fondi, 3 anse, 8 pareti	
Laterizi	Tegole		2 orli	

SG

154

Provincia:

Trapani

Comune:

Calatafimi

Località:

Contrada Domingo

Coordinate x, y:

2326236; 4198389

IGM:

257 I SO Vita

CTR:

F. 606060

Quota:	335 m s.l.m.
Strade:	SS 113, SP 14
Geologia:	formazione di Cozzo Terravecchia
Idrografia:	fosso
Uso del suolo:	agricolo
Vegetazione:	vigneto
Metodo di ricognizione:	sistematico (ogni 6 m)
Visibilità:	2
Descrizione del luogo:	Vigna a pergola localizzata tra il lato N della SS 113, all'altezza del miliario del km 352.8, e un fosso. A S si erge la Montagna Grande, 1100 m a NO il cocuzzolo del Monte Domingo, a NE il Monte Bernardo. Sulla sommità della collina 450 m a NE si vede il Baglio Bianco con la torre merlata.
Descrizione della UT:	Qualche fr. laterizio molto piccolo e pochissimi cocci sparsi per la vigna.
Dimensioni e orientamento UT:	-
Densità media per mq:	-
Cronologia ed interpretazione:	Metà IV- metà II sec. a.C.: frequentazione extrasito
Documentazione grafica e fotografica	-

Reperti datanti:

Classe	Forma	Tipo	Numero di frammenti	Datazione	Descrizione ed ipotesi sulla provenienza	Bibliografia
Anfore		Greco-italico	1 orlo	Metà IV- metà II sec. a.C.		

Reperti di incerta datazione:

Classe	Forma	Tipo	Numero di frammenti	Descrizione ed osservazioni
CC	Non id.	Non id.	2 fondi	

SG	155
Provincia:	Trapani
Comune:	Calatafimi
Località:	Monte Domingo
Coordinate x, y:	2325749; 4199333
IGM:	257 I NO Ummari
CTR:	F. 606060
Quota:	390 m s.l.m.
Strade:	SS 113, SP 14
Geologia:	formazione di Cozzo Terravecchia
Idrografia:	-
Uso del suolo:	agricolo
Vegetazione:	arato
Metodo di ricognizione:	sistematico (ogni 2 m)
Visibilità:	4
Descrizione del luogo:	<p>Campo arato sulla sommità del Monte Domingo. Si estende dal crinale lungo il versante O per 350 m verso valle. A E si vede Contrada Domingo fino alla SP 14 che passa il fondo alla valle, parallela alle creste dei rilievi. Oltre questa tutta la vallata del Monte Bernardo, a E; a S la Montagna Grande, a O il versante del Monte Domingo verso Trapani. In lontananza si scorge anche Erice in cima alla montagna.</p>
Descrizione della UT:	<p>Vasta concentrazione di fr. laterizi (soprattutto coppi), ceramica e fr. di calcare localizzata nella parte NE del campo, 200 m a SO del punto geodetico sulla sommità del monte. E' caratterizzata da una marcata differenza di colore del terreno rispetto al resto del campo, che evidenzia una forma approssimativamente a "C" di 25 x 10 m per lato. I materiali si presentano così distribuiti: nella fascia N si riscontra una concentrazione maggiore di laterizi (soprattutto coppi) rispetto ad anfore, CC, VN, fr. di calcare (da notare un grosso blocco squadrato); nella fascia O la continuità dei fr. di calcare contrasta con la quasi totale assenza di elementi fittili; nella fascia S, oltre al calcare, ricompaiono di nuovo i laterizi, la CC, le anfore e la VN.</p>
Dimensioni e orientamento UT:	25x25 m
Densità media per mq:	10
Cronologia ed interpretazione:	Fine IV- I sec. a.C.: casa ellenistica e romano repubblicana
Documentazione grafica e fotografica	-

Reperti datanti:

<i>Classe</i>	<i>Forma</i>	<i>Tipo</i>	<i>Numero di frammenti</i>	<i>Datazione</i>	<i>Descrizione ed ipotesi sulla provenienza</i>	<i>Bibliografia</i>
VN	Skyphos	Morel 4370	1 fondo	fine IV- metà III sec. a. C.	Provenienza: Sicilia occidentale	
Anfore		Greco-italico	2 orli, 2 fondi, 5 anse, 3 pareti	III- metà II sec. a.C.		
Anfore		Dressel 1	1 orlo, 3 anse	fine II- prima metà del I secolo a.C.		
CC	Catino	Non id.	1 orlo	Periodo ellenistico		

Reperti di incerta datazione:

<i>Classe</i>	<i>Forma</i>	<i>Tipo</i>	<i>Numero di frammenti</i>	<i>Descrizione ed osservazioni</i>
VN	Aperta	Non id.	3 pareti	Provenienza: Sicilia occidentale
VN	Aperta	Non id.	1 parete	Provenienza: Attica
VN	Chiusa	Non id.	1 orli, 1 parete	Provenienza: Sicilia occidentale
Laterizi	Coppi		2 orli	
CC	Non id.	Non id.	1 orlo, 9 fondi, 5 anse, 20 pareti	

SG

156

Provincia:

Trapani

Comune:

Calatafimi

Località:

Contrada Domingo

Coordinate x, y:

2326327; 4198593

IGM:

257 I SO Vita

CTR:

F. 606060

Quota:

335 m s.l.m.

Strade:

SP 14, SS 113

Geologia:

formazione di Cozzo Terravecchia

Idrografia:

fosso

Uso del suolo:

incolto

Vegetazione:

sterpi

Metodo di ricognizione:	sistematico (ogni 10 m)
Visibilità:	1-2
Descrizione del luogo:	Campo incolto che si estende dal lato O del Baglio Bianco fino al fosso 300 m a S in fondo alla collina, oltre il quale si trova la vigna a pergola dove è stata identificata l' UT 154.
Descrizione della UT:	Frr. fittili rinvenuti distanti tra loro nel campo incolto.
Dimensioni e orientamento UT:	-
Densità media per mq:	-
Cronologia ed interpretazione:	Fine II- I sec. a.C.: frequentazione extrasito
Documentazione grafica e fotografica	-

Reperti datanti:

<i>Classe</i>	<i>Forma</i>	<i>Tipo</i>	<i>Numero di frammenti</i>	<i>Datazione</i>	<i>Descrizione ed ipotesi sulla provenienza</i>	<i>Bibliografia</i>
Anfore		Dressel 1	1 ansa	fine II- prima metà del I secolo a.C.		

Reperti di incerta datazione:

<i>Classe</i>	<i>Forma</i>	<i>Tipo</i>	<i>Numero di frammenti</i>	<i>Descrizione ed osservazioni</i>
Anfore	Non id.	Non id.	1 fondo, 1 ansa	
CC	Non id.	Non id.	1 fondo	

SG	158
Provincia:	Trapani
Comune:	Calatafimi
Località:	Contrada Margana
Coordinate x, y:	2327996: 4200735
IGM:	257 I NO Ummari
CTR:	F. 606060
Quota:	328 m s.l.m.
Strade:	strada bianca che collega Case Coloniche Apostolo a Baglio Margana Soprana
Geologia:	formazione delle Marne di S. Cipirello
Idrografia:	bacino idrico

Uso del suolo:	incolto
Vegetazione:	sterpi
Metodo di ricognizione:	sistematico (ogni 6 m)
Visibilità:	0-1
Descrizione del luogo:	Pendio incolto a S del Baglio Margana Soprana, dalla strada bianca al bacino idrico 250 m a SO. Lungo il lato O del campo si erge una ripida collinetta. Il baglio si trova sulle estreme propaggini sudorientali del Monte Pispisa, a SE si erge il Monte Fontanelle, a S il Monte Bernardo. A SO si estende Contrada Domingo con la vetta del monte e la valle in fondo alla quale passa la SP 14.
Descrizione della UT:	Vasto spargimento di fr. laterizi molto piccoli e fr. ceramici, tanto radi e nascosti dalla vegetazione da rendere impossibile delimitare precisamente l'UT. Il sito sembrerebbe comunque molto esteso (i fr.si trovano per tutto il pendio e anche sulla collinetta ad O), probabilmente si tratta di un villaggio. Sotto la collina ad O sono stati rinvenuti dei blocchi di calcare allineati con orientamento 40° che potrebbero essere pertinenti ad una strada antica.
Dimensioni e orientamento UT:	-
Densità media per mq:	0-3
Cronologia ed interpretazione:	Metà IV- I sec. a.C.: casa ellenistica e romano repubblicana
Documentazione grafica e fotografica	-

Reperti datanti:

Classe	Forma	Tipo	Numero di frammenti	Datazione	Descrizione ed ipotesi sulla provenienza	Bibliografia
Anfore		Greco-italico	1 orlo, 9 anse, 1 collo	Metà IV- metà II sec. a.C.		
Anfore		Dressel 1	5 anse	fine II- prima metà del I secolo a.C.		
Anfore		Keay XXXVI A	1 orlo	Metà V- metà VI sec. d.C.		
Anfore		Keay XXXV B	1 orlo	Metà V- metà VI sec. d.C.		
Anfore	Non id.	Non id.	1 orlo	Periodo tardoromano		
CC	Catino	Non id.	2 orli	Periodo ellenistico		
TSA D	Scodella	Hayes 105	2 orli	Fine VI-		

				metà VII sec. d.C.		
TSA D	Non id.	Non id.	1 fondo, 1 parete	IV- VII sec. d.C.		

Reperti di incerta datazione:

<i>Classe</i>	<i>Forma</i>	<i>Tipo</i>	<i>Numero di frammenti</i>	<i>Descrizione ed osservazioni</i>
CC	Non id.	Non id.	14 orli, 4 fondi, 13 anse	
Anfore	Non id.	Non id.	2 orli, 2 fondi, 4 anse, 2 pareti	
Anfore	Non id.	Non id.	1 ansa	Provenienza: Tunisia
TSA	Lucerna	Non id.	1 ansa	
Laterizi	Coppo		1 orlo	

SG	159
Provincia:	Trapani
Comune:	Calatafimi
Località:	Contrada Margana
Coordinate x, y:	2328230; 4200542
IGM:	257 I NO Ummari
CTR:	F. 606060
Quota:	350 m s.l.m.
Strade:	strada bianca che costeggia le pendici E del Monte Pispisa
Geologia:	formazione delle Marne di S. Cipirello
Idrografia:	fosso
Uso del suolo:	incolto
Vegetazione:	sterpi
Metodo di ricognizione:	sistematico
Visibilità:	2
Descrizione del luogo:	Campo incolto lungo il lato E della strada bianca che costeggia le pendici orientali del Monte Pispisa, circa 200 m a SE del Baglio Margana Soprana. Si estende dalla strada per 300 m verso SO in lievissima pendenza, poi scende ripido (dalla quota di 350 a quella di 310 m) per 250 m fino al fosso in fondo alla valletta. La parte centrale, nel tratto pianeggiante, è in parte occupata da una vigna. A SO in lontananza si vede il Monte Domingo e tutta la contrada, a SE il Monte Fontanelle e il Monte Pelato. A NO le tre vette del Monte Pispisa.

Descrizione della UT:	Vasta concentrazione di frr. laterizi (soprattutto coppi) di piccole dimensioni (max 10 x 5 cm) e ceramica circa 150 m a SO della strada, nella metà O del campo. La massima concentrazione è localizzata lungo la vigna ad O, in corrispondenza della quale si interrompe bruscamente: il fango rende impossibile identificare l'effettivo limite del sito da questa parte. I materiali raccolti sono pochi in rapporto alle dimensioni dell'area.
Dimensioni e orientamento UT:	50x50 m ?
Densità media per mq:	5-10
Cronologia ed interpretazione:	Fine II sec. a.C.- I sec. d.C.: casa romano repubblicana e protoimperiale
Documentazione grafica e fotografica	-

Reperti datanti:

<i>Classe</i>	<i>Forma</i>	<i>Tipo</i>	<i>Numero di frammenti</i>	<i>Datazione</i>	<i>Descrizione ed ipotesi sulla provenienza</i>	<i>Bibliografia</i>
Anfore		Dressel 1	1 ansa	fine II- prima metà del I secolo a.C.		
Anfore		Dressel 2/4	1 orlo, 3 anse	Seconda metà I a.C.- I d.C.		

Reperti di incerta datazione:

<i>Classe</i>	<i>Forma</i>	<i>Tipo</i>	<i>Numero di frammenti</i>	<i>Descrizione ed osservazioni</i>
Laterizi	Coppo		1 orlo	
CC	Non id.	Non id.	3 orli, 6 fondi, 14 anse	

SG	160
Provincia:	Trapani
Comune:	Calatafimi
Località:	Contrada Margana
Coordinate x, y:	2328216; 4200426
IGM:	257 I NO Ummari
CTR:	F. 606060
Quota:	350 m s.l.m.
Strade:	strada bianca che costeggia le pendici E del Monte Pispisa

Geologia:	Formazione delle Marne di S. Cipirello
Idrografia:	fosso
Uso del suolo:	incolto
Vegetazione:	sterpi
Metodo di ricognizione:	sistematico
Visibilità:	1-2
Descrizione del luogo:	Campo incolto lungo il lato E della strada bianca che costeggia le pendici orientali del Monte Pispisa, circa 200 m a SE del Baglio Margana Soprana. Si estende dalla strada per 300 m verso SO in lievissima pendenza, poi scende ripido (dalla quota di 350 a quella di 310 m) per 250 m fino al fosso in fondo alla valletta. La parte centrale, nel tratto pianeggiante, è in parte occupata da una vigna. A SO in lontananza si vede il Monte Domingo e tutta la contrada, a SE il Monte Fontanelle e il Monte Pelato. A NO le tre vette del Monte Pispisa.
Descrizione della UT:	Vasto spargimento di fr. laterizi, CC, anfore localizzato sul limite del pianoro, tra la vigna e il tratto ripido del campo. E' quasi impossibile definire con esattezza i limiti dell' UT, che non presenta una concentrazione molto evidente: le piogge hanno provocato il dilavamento del terreno con tutti i materiali verso S-SO lungo il pendio. Sul pianoro i cocci sono probabilmente affondati nel fango.
Dimensioni e orientamento UT:	-
Densità media per mq:	2-7
Cronologia ed interpretazione:	III sec. a.C.- II sec. d.C.: casa ellenistica e romano imperiale Metà IV- metà V sec. d.C.: frequentazione extrasito
Documentazione grafica e fotografica	-

Reperti datanti:

<i>Classe</i>	<i>Forma</i>	<i>Tipo</i>	<i>Numero di frammenti</i>	<i>Datazione</i>	<i>Descrizione ed ipotesi sulla provenienza</i>	<i>Bibliografia</i>
Anfore		Greco-italico	1 orlo, 1 ansa	III- metà II sec. a.C.		
Anfore		Dressel 1	2 anse	fine II- prima metà del I secolo a.C.		
Anfore		Dressel 2/4	7 anse	Seconda metà I a.C.- I d.C.		
TSI	Non id.	Non id.	2 pareti	Metà I a.C.- I sec. d.C.		
AdC	Piatto-coperchio	Atl. CIV, 3	1 orlo	II sec. d.C.		

TSA D	Scodella	Hayes 61	1 orlo	Metà IV- metà V sec. d.C.		
-------	----------	----------	--------	---------------------------------	--	--

Reperti di incerta datazione:

<i>Classe</i>	<i>Forma</i>	<i>Tipo</i>	<i>Numero di frammenti</i>	<i>Descrizione ed osservazioni</i>
CC	Non id.	Non id.	11 orli, 16 fondi, 15 anse, 4 pareti	

SG	161
Provincia:	Trapani
Comune:	Calatafimi
Località:	Contrada Margana
Coordinate x, y:	2328201; 4200367
IGM:	257 I NO Ummari
CTR:	F. 606060
Quota:	345 m s.l.m.
Strade:	strada bianca che costeggia il fianco E del Monte Pispisa
Geologia:	formazione delle Marne di S. Cipirello
Idrografia:	fosso
Uso del suolo:	incolto
Vegetazione:	sterpi
Metodo di ricognizione:	sistematico (ogni 10 m)
Visibilità:	1-2
Descrizione del luogo:	<p>Campo incolto lungo il lato E della strada bianca che costeggia le pendici orientali del Monte Pispisa, circa 200 m a SE del Baglio Margana Soprana. Si estende dalla strada per 300 m verso SO in lievissima pendenza, poi scende ripido (dalla quota di 350 a quella di 310 m) per 250 m fino al fosso in fondo alla valletta. La parte centrale, nel tratto pianeggiante, è in parte occupata da una vigna. A SO in lontananza si vede il Monte Domingo e tutta la contrada, a SE il Monte Fontanelle e il Monte Pelato. A NO le tre vette del Monte Pispisa.</p>
Descrizione della UT:	<p>Cocci sparsi lungo tutto il pendio a S delle UT 159 e 160 fino al fosso che delimita il campo in fondo alla collina. Sul terreno si notano le tracce evidenti del dilavamento provocato dalle recenti violente piogge.</p>
Dimensioni e orientamento UT:	-
Densità media per mq:	0-5
Cronologia ed interpretazione:	Metà IV sec. a.C.- I sec. d.C.: dilavamento
Documentazione grafica e fotografica	-

Reperti datanti:

<i>Classe</i>	<i>Forma</i>	<i>Tipo</i>	<i>Numero di frammenti</i>	<i>Datazione</i>	<i>Descrizione ed ipotesi sulla provenienza</i>	<i>Bibliografia</i>
Anfore		Greco-italico	1 orlo, 7 anse	Metà IV- metà II sec. a.C.		
Anfore		Dressel 1	3 anse	fine II- prima metà del I secolo a.C.		
Anfore		Dressel 2/4	2 anse	Seconda metà I a.C.- I sec. d.C.		

Reperti di incerta datazione:

<i>Classe</i>	<i>Forma</i>	<i>Tipo</i>	<i>Numero di frammenti</i>	<i>Descrizione ed osservazioni</i>
CC	Non id.	Non id.	3 orli, 7 fondi, 5 anse, 5 pareti	

SG

162

Provincia:

Trapani

Comune:

Calatafimi

Località:

Contrada Pispisa

Coordinate x, y:

2327994; 4200976

IGM:

257 I NO Ummari

CTR:

F. 606060

Quota:

365 m s.l.m.

Strade:

strada bianca che costeggia le pendici O del Monte Pispisa

Geologia:

calcilutiti

Idrografia:

-

Uso del suolo:

incolto

Vegetazione:

sterpi

Metodo di ricognizione:

sistematico

Visibilità:

0

Descrizione del luogo:

Sperone roccioso piatto sulla sommità , all'estremità O del Monte Pispisa, si affaccia a picco sulla strada bianca che porta al Baglio Margana Soprana, 150 m a SE a quota più bassa.

Descrizione della UT:	Qualche frammento di coppi, di CC e di anfore rinvenuti tra le rocce nella parte più alta dello sperone.
Dimensioni e orientamento UT:	-
Densità media per mq:	-
Cronologia ed interpretazione:	Metà IV- metà II sec. a.C.: dilavamento
Documentazione grafica e fotografica	-

Reperti datanti:

<i>Classe</i>	<i>Forma</i>	<i>Tipo</i>	<i>Numero di frammenti</i>	<i>Datazione</i>	<i>Descrizione ed ipotesi sulla provenienza</i>	<i>Bibliografia</i>
Anfore		Greco-italico	1 ansa, 4 pareti	Metà IV- metà II sec. a.C.		

Reperti di incerta datazione:

<i>Classe</i>	<i>Forma</i>	<i>Tipo</i>	<i>Numero di frammenti</i>	<i>Descrizione ed osservazioni</i>
CC	Non id.	Non id.	1 fondo, 4 pareti	

SG	163
Provincia:	Trapani
Comune:	Calatafimi
Località:	Contrada Pispisa
Coordinate x, y:	2328405; 4201136
IGM:	F. 257 I NO Ummari
CTR:	F. 606060
Quota:	395 m s.l.m.
Strade:	-
Geologia:	calclutiti
Idrografia:	-
Uso del suolo:	incolto
Vegetazione:	sterpi
Metodo di ricognizione:	sistematico (ogni 10 m)
Visibilità:	0
Descrizione del luogo:	Campo incolto a NO del Baglio Margana Soprana, sulle pendici

occidentali del Monte Pispisa, tra il bosco e una vigna. A SO si erge lo sperone roccioso sulla sommità del quale è stata identificata l' UT 162.

Descrizione della UT:	Qualche laterizio molto piccolo e una parete di anfora nella parte NE del campo.
Dimensioni e orientamento UT:	-
Densità media per mq:	-
Cronologia ed interpretazione:	Metà IV- metà II sec. a.C.: dilavamento
Documentazione grafica e fotografica	-

Reperti datanti:

<i>Classe</i>	<i>Forma</i>	<i>Tipo</i>	<i>Numero di frammenti</i>	<i>Datazione</i>	<i>Descrizione ed ipotesi sulla provenienza</i>	<i>Bibliografia</i>
Anfore		Greco-italico	1 parete	Metà IV- metà II sec. a.C.		

SG	164
Provincia:	Trapani
Comune:	Calatafimi
Località:	Casa Gessi
Coordinate x, y:	2330417; 4198160
IGM:	F. 257 I SE Calatafimi
CTR:	F. 606070
Quota:	235 m s.l.m.
Strade:	SS 113
Geologia:	calcilutiti
Idrografia:	fossi affluenti del Fiume Gaggera
Uso del suolo:	agricolo
Vegetazione:	vigneto
Metodo di ricognizione:	sistematico (ogni 10 m)
Visibilità:	2
Descrizione del luogo:	Vigna circa 50 m a O di Casa Gessi. Il Fiume Gaggera scorre 150 m a S, nel fondovalle.
Descrizione della UT:	Un'ansa di anfora greco-italica rinvenuta nella parte S della vigna.
Dimensioni e orientamento UT:	-

Densità media per mq: -
Cronologia ed interpretazione: Metà IV- metà II sec. a.C.: reperto decontestualizzato
Documentazione grafica e fotografica -

Reperti datanti:

<i>Classe</i>	<i>Forma</i>	<i>Tipo</i>	<i>Numero di frammenti</i>	<i>Datazione</i>	<i>Descrizione ed ipotesi sulla provenienza</i>	<i>Bibliografia</i>
Anfore		Greco-italico	1 ansa	Metà IV- metà II sec. a.C.		

SG	165
Provincia:	Trapani
Comune:	Calatafimi
Località:	Contrada Arancio
Coordinate x, y:	2329993; 4198163
IGM:	F. 257 I SE Calatafimi
CTR:	F. 606070
Quota:	310 m s.l.m.
Strade:	SS 113
Geologia:	formazione di Cozzo Terravecchia
Idrografia:	canalizzazione del Fiume Gaggera
Uso del suolo:	incolto
Vegetazione:	sterpi
Metodo di ricognizione:	sistematico
Visibilità:	1-2
Descrizione del luogo:	Piccolo cocuzzolo nella valle a NO del Gaggera sul rilievo di Contrada Arancio.
Descrizione della UT:	Pochi fr. di ceramica appena visibili tra la vegetazione.
Dimensioni e orientamento UT:	-
Densità media per mq:	1
Cronologia ed interpretazione:	IV- I sec. a.C.: frequentazione extrasito
Documentazione grafica e fotografica	-

Reperti datanti:

<i>Classe</i>	<i>Forma</i>	<i>Tipo</i>	<i>Numero di frammenti</i>	<i>Datazione</i>	<i>Descrizione ed ipotesi sulla provenienza</i>	<i>Bibliografia</i>
CC	Non id.	Non id.	2 orli, 1 ansa, 8 pareti	Periodo ellenistico		

SG	166
Provincia:	Trapani
Comune:	Calatafimi
Località:	Contrada Arancio
Coordinate x, y:	2329750; 4198093
IGM:	F. 257 I SE Calatafimi
CTR:	F. 606070
Quota:	320 m s.l.m.
Strade:	SS 113
Geologia:	formazione di Cozzo Terravecchia
Idrografia:	Fiume Gaggera
Uso del suolo:	agricolo
Vegetazione:	oliveto
Metodo di ricognizione:	sistematico
Visibilità:	4
Descrizione del luogo:	Pendice SE del rilievo di Contrada Arancio, verso la valle del Gaggera. Il ripido declivio è stato terrazzato per piantare gli olivi mediante il taglio della roccia.
Descrizione della UT:	Pochi fr. fittili sul penultimo terrazzamento sotto la parete rocciosa del rilievo di Contrada Arancio. I fr. sono molto consumati. Poiché vi sono tagli nella roccia e costruzioni recenti sulla sommità del rilievo, è possibile che il materiale non sia in giacitura originaria.
Dimensioni e orientamento UT:	5x20 m ca., N-E/S-O
Densità media per mq:	1-2
Cronologia ed interpretazione:	IV-II sec. a.C.: frequentazione extrasito
Documentazione grafica e fotografica	-

Reperti datanti:

<i>Classe</i>	<i>Forma</i>	<i>Tipo</i>	<i>Numero di frammenti</i>	<i>Datazione</i>	<i>Descrizione ed ipotesi sulla provenienza</i>	<i>Bibliografia</i>
CC	Non id.	Non id.	6 orli, 1 fondo, 12 pareti	Periodo ellenistico		

SG	167
Provincia:	Trapani
Comune:	Calatafimi
Località:	Contrada Le Conche
Coordinate x, y:	2330470; 4200452
IGM:	F. 257 I NE Segesta
CTR:	F. 606070
Quota:	165 m s.l.m.
Strade:	-
Geologia:	formazione di Cozzo Terravecchia
Idrografia:	affluente occidentale del Fiume Gaggera
Uso del suolo:	agricolo
Vegetazione:	fresato
Metodo di ricognizione:	sistematico
Visibilità:	4
Descrizione del luogo:	Striscia di terreno pianeggiante a S del Monte Barbaro e compresa fra questo e il rilievo di Contrada Le Conche. Il santuario di Contrada Mango domina questa piccola valle solcata dall'affluente del fiume Gaggera. Al di là dei rilievi di Contrada Le Conche si scorge la cima del Monte Fontanelle.
Descrizione della UT:	Piccola concentrazione di pietre di calcare, di pochissimi fr. di ceramica e di coppi molto consumati 50 m a N dell'affluente occidentale del Gaggera e circa 250 m a SE dal santuario di Contrada Mango. L' UT a N è delimitata dalla recinzione del Parco Archeologico.
Dimensioni e orientamento UT:	10x15 m; E/O
Densità media per mq:	0-1
Cronologia ed interpretazione:	IV-II sec. a.C.: casa ellenistica?
Documentazione grafica e fotografica	-

Reperti datanti:

<i>Classe</i>	<i>Forma</i>	<i>Tipo</i>	<i>Numero di frammenti</i>	<i>Datazione</i>	<i>Descrizione ed ipotesi sulla provenienza</i>	<i>Bibliografia</i>
CC	Non id.	Non id.	2 orli, 2 anse, 3 pareti			

SG	168
Provincia:	Trapani
Comune:	Calatafimi
Località:	Contrada Le Conche
Coordinate x, y:	2330502; 4200447
IGM:	F. 257 I NE Segesta
CTR:	F. 606070
Quota:	165 m s.l.m.
Strade:	-
Geologia:	formazione di Cozzo Terravecchia
Idrografia:	affluente occidentale del Fiume Gaggera
Uso del suolo:	agricolo
Vegetazione:	fresato
Metodo di ricognizione:	sistematico (ogni 6 m)
Visibilità:	4
Descrizione del luogo:	Striscia di terreno pianeggiante a S del Monte Barbaro e compresa fra questo e il rilievo di Contrada Le Conche. Il santuario di Contrada Mango domina questa piccola valle solcata dall'affluente del fiume Gaggera. Al di là dei rilievi di Contrada Le Conche si scorge la cima del Monte Fontanelle.
Descrizione della UT:	Concentrazione di fr. di calcare e pochissima ceramica circa 50 m a S della recinzione del Parco Archeologico, 30 m a N del fosso. La posizione sotto il Monte Barbaro, a 150 m dal santuario di Contrada Mango, sembrerebbe favorevole ad un insediamento: anche se è stata rinvenuta pochissima ceramica le arature non devono aver mai intaccato profondamente il terreno, quindi il materiale archeologico potrebbe essere ancora sotto.
Dimensioni e orientamento UT:	3x3 m
Densità media per mq:	0-1
Cronologia ed interpretazione:	Metà IV- metà II sec. a.C.: casa ellenistica ?
Documentazione grafica e fotografica	-

Reperti datanti:

<i>Classe</i>	<i>Forma</i>	<i>Tipo</i>	<i>Numero di frammenti</i>	<i>Datazione</i>	<i>Descrizione ed ipotesi sulla provenienza</i>	<i>Bibliografia</i>
Anfore		Greco-italico	1 ansa	Metà IV- metà II sec. a.C.		

Reperti di incerta datazione:

<i>Classe</i>	<i>Forma</i>	<i>Tipo</i>	<i>Numero di frammenti</i>	<i>Descrizione ed osservazioni</i>
CC	Brocca	Non id.	1 ansa	
VN	Non id.	Non id.	1 fondo	

SG	169
Provincia:	Trapani
Comune:	Calatafimi
Località:	Contrada Le Conche
Coordinate x, y:	2330542; 4200447
IGM:	F. 257 I NE Segesta
CTR:	F. 606070
Quota:	165 m s.l.m.
Strade:	-
Geologia:	formazione di Cozzo Terravecchia
Idrografia:	affluente occidentale del Fiume Gaggera
Uso del suolo:	agricolo
Vegetazione:	fresato
Metodo di ricognizione:	sistematico (ogni 6 m)
Visibilità:	4
Descrizione del luogo:	Striscia di terreno pianeggiante a S del Monte Barbaro e compresa fra questo e il rilievo di Contrada Le Conche. Il santuario di Contrada Mango domina questa piccola valle solcata dall'affluente del fiume Gaggera. Al di là dei rilievi di Contrada Le Conche si scorge la cima del Monte Fontanelle.
Descrizione della UT:	Concentrazione di pietre calcaree, poca ceramica molto consumata e laterizi 60 m a N del fosso affluente del fiume Gaggera e 300 m a S del santuario di Contrada Mango. Si distingue dall' UT 168 per una cesura di una decina di metri. Da notare la presenza di un peso da telaio.

Dimensioni e orientamento UT: 5x10 m; E/O
Densità media per mq: 0-1
Cronologia ed interpretazione: IV- I sec. a.C.: casa ellenistica ?
Documentazione grafica e fotografica -

Reperti datanti:

<i>Classe</i>	<i>Forma</i>	<i>Tipo</i>	<i>Numero di frammenti</i>	<i>Datazione</i>	<i>Descrizione ed ipotesi sulla provenienza</i>	<i>Bibliografia</i>
CC	Non id.	Non id.	2 orli	Periodo ellenistico		
Invetriata verde	Non id.	Non id.	1 orlo	Post-medievale		
VN	Non id.	Non id.	1 parete	IV- I sec. a.C.		

Reperti di incerta datazione:

<i>Classe</i>	<i>Forma</i>	<i>Tipo</i>	<i>Numero di frammenti</i>	<i>Descrizione ed osservazioni</i>
CC	Peso da telaio		1 intero	
CC	Non id.	Non id.	2 anse, 2 pareti	

SG	170
Provincia:	Trapani
Comune:	Calatafimi
Località:	Contrada Le Conche
Coordinate x, y:	2330164; 4200228
IGM:	F. 257 I NE Segesta
CTR:	F. 606070
Quota:	245 m s.l.m.
Strade:	SS 113
Geologia:	calclutiti
Idrografia:	Fosso affluente del Gaggera
Uso del suolo:	agricolo
Vegetazione:	vigneto

Metodo di ricognizione:	sistematico
Visibilità:	2
Descrizione del luogo:	Cocuzzolo 450 m a SO (in linea d'aria) del santuario di Contrada Mango. Si affaccia a O su una stretta valle delimitata da un rilievo roccioso, a E su una piccola valle caratterizzata da altri rilievi e solcata nell'estremità orientale dal fiume Gaggera. A SE in lontananza si scorge il Castello Eufemio.
Descrizione della UT:	Spargimento di fr. di calcare e di cocci (anfore greco-italiche, VN, CC, qualche laterizio) identificato lungo il limite N di una piccolissima vigna che si estende dalla sommità lungo il pendio orientale del cocuzzolo. Probabilmente il sito continua verso N all'interno di una fitta macchia che rende impossibile definire l'estensione del sito. I materiali rinvenuti si trovano in forte pendenza, per cui si suppone che il sito si trovasse in origine sulla sommità.
Dimensioni e orientamento UT:	-
Densità media per mq:	0-2
Cronologia ed interpretazione:	Fine IV- metà III sec. a.C.: casa ellenistica
Documentazione grafica e fotografica	-

Reperti datanti:

<i>Classe</i>	<i>Forma</i>	<i>Tipo</i>	<i>Numero di frammenti</i>	<i>Datazione</i>	<i>Descrizione ed ipotesi sulla provenienza</i>	<i>Bibliografia</i>
Anfore		Greco-italico	2 orli, 2 anse	Metà IV- metà II sec. a.C.		
VN	Non id.	Non id.	1 orlo, 2 pareti	Fine IV- metà III sec. a.C.		

Reperti di incerta datazione:

<i>Classe</i>	<i>Forma</i>	<i>Tipo</i>	<i>Numero di frammenti</i>	<i>Descrizione ed osservazioni</i>
CC	Non id.	Non id.	6 orli, 6 fondi, 3 anse	
CC	Peso da telaio		1 intero	

SG	176
Provincia:	Trapani
Comune:	Calatafimi
Località:	Contrada Pisanello
Coordinate x, y:	2339130; 4191813
IGM:	F. 257 I SE Calatafimi
CTR:	F. 606120
Quota:	155 m s.l.m.
Strade:	SP 12, raccordo per Gallitello, A 29.
Geologia:	calcilutiti
Idrografia:	Fiume Freddo
Uso del suolo:	agricolo
Vegetazione:	vigneto
Metodo di ricognizione:	sistematico
Visibilità:	3
Descrizione del luogo:	Collina affacciata sulla riva orientale del fiume Freddo, che scorre parallelo alla A 29 e alla ferrovia in fondo alla vallata. Il complesso di Baglio Gallitello si trova sulla sommità della collina, dalla quale si scorge a NE la stazione di Gallitella. A N è visibile il Monte Bonifato ed oltre la sponda orientale del fiume il monte Orsino. La collina non è isolata ma fa parte di una dorsale parallela al fiume.
Descrizione della UT:	Spargimento di fr. fittili che interessa tutta la vigna che si estende lungo il pendio NE della collina e in parte nei campi incolti adiacenti. Si notano alcune concentrazioni di materiali particolarmente evidenti. La prima, sulla sommità della collina, lungo il lato NE del baglio, misura 12.6 x 8.5 m circa. La seconda si estende nella parte nord- occidentale della vigna, per quasi tutto il pendio. Molti laterizi dilavati si trovano ai piedi della collina. Il sito ha restituito poca ceramica in rapporto alla grande quantità di fr.laterizi. Da notare una piccola concentrazione di scorie probabilmente metalliche.
Dimensioni e orientamento UT:	spargimento 100 x 100 m (conc.12 x 8 m; 10 x 90 m); SO/NE
Densità media per mq:	1
Cronologia ed interpretazione:	IV-I sec. a.C.: spargimento relativo al villaggio UT 177
Documentazione grafica e fotografica	-

Reperti datanti:

Classe	Forma	Tipo	Numero di frammenti	Datazione	Descrizione ed ipotesi sulla provenienza	Bibliografia
Anfore		Dressel 1	2 orli, 1 parete	fine II- prima metà del I secolo a.C.		

Anfore		Greco-italico	5 orli, 11 anse	Metà IV- metà II sec. a.C.		
Anfore		Ionico-massaliota	1 orlo	Fine VI- prima metà del IV secolo a.C.	Produzione greco-occidentale	Camerata Scovazzo 2008, p. 508.
Anfore		Dressel 2/4	1 ansa	Seconda metà I a.C.- I sec. d.C.		
CC	Non id.	Non id.	3 anse	Periodo ellenistico		
CC	Bacino ad orlo pendulo	Non id.	1 orlo	Periodo ellenistico		
TSA A	Coppa	Hayes 8 A	2 orli	Seconda metà II- inizi III d.C.		
Anfore		Key XXV P	2 orli	IV- inizi V sec. d.C.		
TSA A	Coppa	Hayes 8 A	1 orlo	90- metà II d.C.		
TSA A	Coppa	Hayes 8 B	3 orli	III sec. d.C.		
TSA A	Coppa	Hayes 9 B	2 orli	100-160 d.C.		
TSA A	Coppa	Hayes 9 B	1 orlo	Seconda metà II sec. d.C.		
TSA A	Coppa	Hayes 14 A	1 orlo	Metà II sec. d.C.		
TSA A	Piatto	Hayes 3 C	1 orlo	Fine II-III sec. d.C.		
TSA D	Non id.	Non id.	1 fondo	IV-inizi VII sec. d.C.	Decorazione a cerchi concentrici. Atlante tav. LV1a n.23 (stampo n.12)	
AdC	Piatto-coperchio	Atl. CIV, 2	4 orli	Prima metà III sec. d.C.		
AdC	Piatto-coperchio	Atl. CIV, 3	3 orli	II sec. d.C.		
AdC	Casseroia	Atl. CVII, 6	5 orli	II-inizi V sec. d.C.		

AdC	Casseruola	Atl. CVIII, 14	1 orlo	Prima metà III sec. d.C.		
AdC	Casseruola	Atl. CVII, 5	1 orlo	Fine I-metà II sec. d.C.		
AdC	Casseruola	Atl. CVII, 3	1 orlo	Età flavia-metà II sec. d.C.		
AdC	Tegame	Atl. CVI, 9	3 orli	II-inizi V sec. d.C.		
TSI	Coppa	Atl. XX	1 orlo	Fine I sec. a.C.		
TSI	Non id.	Non id.	1 orlo, 2 fondi, 11 pareti	Metà I a.C.- I d.C.		

Reperti di incerta datazione:

Classe	Forma	Tipo	Numero di frammenti	Descrizione ed osservazioni
TSA	Non id.	Non id.	1 orlo, 1 ansa, 55 pareti	
AdC	Non id.	Non id.	35 pareti	
CC	Unguentario	Non id.	3 colli, 1 parete	
Sovradipinta	Non id.	Non id.	2 orli, 4 fondi, 17 pareti	
Sovradipinta	Forma chiusa	Non id.	1 orlo	
RT	Pentola	Non id.	2 orli	
RT	Coperchio	Non id.	1 orlo	
Pareti sottili	Bicchiere	Non id.	2 orli, 6 pareti	
Comune dipinta	Non id.	Non id.	1 fondo	
CC	Bacino con orlo estroflesso	Non id.	1 orlo	Periodo ellenistico ?
CC	Coppa con orlo estroflesso	Non id.	1 orlo	Periodo ellenistico ?
CC	Non id.	Non id.	10 orli, 25 fondi, 14 anse, 52 pareti	
TSA C	Non id.	Non id.	1 parete	
Anfore	Non id.	Non id.	2 orli	
Laterizi	Tappo		1 parete	

SG 177

Provincia: Trapani
Comune: Calatafimi
Località: Contrada Pisanello
Coordinate x, y: 2339132; 4191745
IGM: F. 257 I SE Calatafimi
CTR: F. 606120
Quota: 150 m s.l.m.
Strade: A 29
Geologia: calcilutiti
Idrografia: Fiume Freddo
Uso del suolo: incolto
Vegetazione: sterpi
Metodo di ricognizione: sistematico (ogni 10 m)
Visibilità: 3
Descrizione del luogo: Collina affacciata sulla riva orientale del fiume Freddo, che scorre parallelo alla A 29 e alla ferrovia in fondo alla vallata. Il complesso di Baglio Gallitello si trova sulla sommità della collina, dalla quale si scorge a NE la stazione di Gallitella. A N è visibile il Monte Bonifato ed oltre la sponda orientale del fiume il monte Orsino. La collina non è isolata ma fa parte di una dorsale parallela al fiume.
Descrizione della UT: Vastissimo spargimento di fr. fittili, soprattutto laterizi, che si estende dal lato SE del Baglio Gallitello per tutto il pendio, fino alla ferrovia, per un'area di circa 150 x 150 m. La zona con maggiore concentrazione di materiali è localizzata lungo la recinzione del lato S del campo, dove il sito è tagliato dalla stradina bianca che dal baglio arriva fino alla ferrovia, per una fascia di circa 7 m di larghezza. Probabilmente il sito si trova sulla sommità della collina, ed è stato obliterato dalla costruzione del baglio. I materiali sono poi scivolati per tutto il pendio, verso la ferrovia a SE, e verso NE (UT 176).
Dimensioni e orientamento UT: 150x150 m; NO/SE
Densità media per mq: 15
Cronologia ed interpretazione: IV-II sec. a.C.: villaggio
Documentazione grafica e fotografica -

Reperti datanti:

Classe	Forma	Tipo	Numero di frammenti	Datazione	Descrizione ed ipotesi sulla provenienza	Bibliografia
Anfore		Greco-italico	9 orli, 4 fondi, 24 anse, 4 pareti	Metà IV- metà II sec. a.C.		

Anfore		Greco-italico	4 orli	Fine III-II sec. a.C.		
Anfore		Greco-italico	4 orli	III sec. a.C.		
Anfore		Greco-italico	1 ansa	III- metà II sec. d.C.	Bollo retrogrado in greco: <i>BAP I</i>	
Anfore		Dressel 2/4	1 orlo	Seconda metà I a.C.- I sec. d.C.		
CC	Pentola	Non id.	1 orlo	Periodo ellenistico		
CC	Brocca	Non id.	1 orlo	Periodo ellenistico		
CC	Pentola	Non id.	1 orlo	IV-II sec. a.C.	Impasto simile a quello delle pentole tunisine.	Del Vais 1997, fig. 2.17.
TSA A	Coppa	Hayes 8 A	7 orli	Fine I- inizi III sec. d.C.		
TSA A	Coppa	Hayes 3	3 orli	Fine I- fine II sec. d.C.		
TSA A	Coppa	Hayes 8 B	1 orlo	III sec. d.C.		
TSA A	Coppa	Hayes 9 A	3 orli	II sec. d.C.		
TSA A	Coppa	Hayes 9 B	1 orlo	Seconda metà II sec. d.C.		
TSA A	Scodella	Hayes 31	1 orlo	Prima metà III sec. d.C.		
TSA A	Piatto	Hayes 3 C	4 orli	Metà II-III sec. d.C.		
TSA A	Non id.	Non id.	5 orli, 3 fondi, 1 ansa, 56 pareti	Fine I-III sec. d.C.		
TSI	Non id.	Non id.	1 orlo, 1 fondo, 1 parete	Metà I a.C.- I sec. d.C.		
AdC	Casseruola	Atl. CVII, 6	7 orli, 3 pareti	II-metà V sec. d.C.		
AdC	Casseruola	Atl. CVI, 10	5 orli	Metà II-IV sec. d.C.		
AdC	Casseruola	Atl. CIX n. 12	1 orlo	Prima metà III sec. d.C.		
AdC	Piatto-coperchio	Atl. CIV, 6	6 orli	Fine II-inizi V sec. d.C.		
AdC	Piatto-	Atl. CIV, 3	2 orli	II sec. d.C.		

	coperchio				
AdC	Piatto-coperchio	Atl. CIV, 7	2 orli	Fine II-inizi V sec. d.C.	
AdC	Piatto-coperchio	Atl. CV, 6	1 orlo	Prima metà III, IV sec. d.C.	

Reperti di incerta datazione:

<i>Classe</i>	<i>Forma</i>	<i>Tipo</i>	<i>Numero di frammenti</i>	<i>Descrizione ed osservazioni</i>
Sovradipinta	Non id.	Non id.	5 fondi, 6 orli, 11 pareti	
Sovradipinta	Coppetta	Non id.	1 orlo	
Dolii	Mortaio		1 orlo	
CC	Non id.	Non id.	26 orli, 17 fondi, 21 anse, 56 pareti	
CC	Brocca	Non id.	2 orli, 1 ansa	
CC	Olletta	Non id.	1 orlo	
CC	Piatto?	Non id.	1 orlo	
AdC	Non id.	Non id.	8 orli, 44 pareti, 1 fondo	
TSA C	Non id.	Non id.	1 parete	
Ceramica dipinta	Non id.	Non id.	1 parete	
Anfore	Non id.	Non id.	3 anse	
Anfore		LRA 1 ?	1 orlo	
RT	Pentola	Non id.	1 orlo	
Invetriata	Non id.	Non id.	1 parete	
Pareti sottili	Non id.	Non id.	1 parete	
Dolii	Mortaio ?		1 fondo, 1 parete (contigui)	Contenitore di grosso spessore, probabilmente di forma chiusa, con un foro circolare tra la parete e il fondo.

SG

180

Provincia:

Trapani

Comune:

Calatafimi

Località:

Contrada Cardella

Coordinate x, y:

2339170; 4193404

IGM:

F. 257 I SE Calatafimi

CTR:

F. 606120

Quota:	140 m s.l.m.
Strade:	A 29
Geologia:	calcilutiti
Idrografia:	Fiume Freddo
Uso del suolo:	agricolo
Vegetazione:	vigneto
Metodo di ricognizione:	sistematico (ogni 10 m)
Visibilità:	1
Descrizione del luogo:	Fascia collinare parallela al fiume Freddo e all' A 29. A S si scorge l'edificio del consorzio agrario, oltre il quale si eleva il monte Orsino. A SE si trova lo svincolo per Gallitello.
Descrizione della UT:	Pochi fr. fittili (qualche laterzio, un orlo e un'ansa di CC sparsi senza coerenza nella sella tra due collinette, in una vigna.
Dimensioni e orientamento UT:	-
Densità media per mq:	1
Cronologia ed interpretazione:	Metà IV-metà II sec. a.C.: frequentazione extrasito
Documentazione grafica e fotografica	-

Reperti datanti:

<i>Classe</i>	<i>Forma</i>	<i>Tipo</i>	<i>Numero di frammenti</i>	<i>Datazione</i>	<i>Descrizione ed ipotesi sulla provenienza</i>	<i>Bibliografia</i>
Anfore		Greco-italico	1 ansa	Metà IV-metà II sec. a.C.		
CC	Coperchio ?	Non id.	1 orlo	Periodo ellenistico		

SG

182

Provincia:	Trapani
Comune:	Calatafimi
Località:	Contrada Cardella
Coordinate x, y:	2338439; 4193222
IGM:	F. 257 I SE Calatafimi
CTR:	F. 606120
Quota:	180 m s.l.m.
Strade:	A 29, strade comunali tra Calatafimi e Gallitella.
Geologia:	calcilutiti

Idrografia:	Fiume Freddo
Uso del suolo:	agricolo
Vegetazione:	arato
Metodo di ricognizione:	sistematico (ogni 20 m circa)
Visibilità:	5
Descrizione del luogo:	Rilievo di Contrada Cardella con il versante E rivolto verso il fiume Freddo e il versante O verso la valle di Contrada Mercatelli. La vista dalla cima del rilievo è a 360° sulle vallate circostanti. Il rilievo ha pareti piuttosto scoscese nel versante nord- occidentale, mentre in quello sud- orientale il pendio è più dolce. La sommità del rilievo è piatta.
Descrizione della UT:	Pochi fr. di laterizi e pochissima ceramica sparsi su un leggero pianoro immediatamente a SE della sommità del rilievo (a 1300 m circa ad O del fiume Freddo e 500 m circa a E di Baglio Mercatelli). Sono stati rinvenuti fr. di tegole e poca CC. Le fratture sono nette. Non sono stati rinvenuti fr. datanti, ma l'argilla sembra ellenistica locale.
Dimensioni e orientamento UT:	10x10 m; NO/SE
Densità media per mq:	1
Cronologia ed interpretazione:	IV-I sec. a.C.: frequentazione extrasito
Documentazione grafica e fotografica	-

Reperti datanti:

<i>Classe</i>	<i>Forma</i>	<i>Tipo</i>	<i>Numero di frammenti</i>	<i>Datazione</i>	<i>Descrizione ed ipotesi sulla provenienza</i>	<i>Bibliografia</i>
CC	Non id.	Non id.	2 fondi, 2 anse, 1 parete	Periodo ellenistico		

Reperti di incerta datazione:

<i>Classe</i>	<i>Forma</i>	<i>Tipo</i>	<i>Numero di frammenti</i>	<i>Descrizione ed osservazioni</i>
Laterizi	Non id.		4 pareti	

SG

183

Provincia:	Trapani
Comune:	Calatafimi
Località:	Contrada Mercatelli
Coordinate x, y:	2337885; 4193771

IGM:	F. 257 I SE Calatafimi
CTR:	F. 606120
Quota:	175 m s.l.m.
Strade:	A 29, strade comunali tra Calatafimi e Gallitello.
Geologia:	calclutiti
Idrografia:	affluente del fiume Freddo
Uso del suolo:	incolto
Vegetazione:	sterpi
Metodo di ricognizione:	sistematico (ogni 15 m)
Visibilità:	2
Descrizione del luogo:	Sommità di una lieve altura che si affaccia ad O sulla strada che congiunge il Baglio Bigottia con la SP 12. A S della SP 12 vi è la confluenza tra il fiume Freddo e l'affluente che costeggia Baglio Bigottia. La sommità dell'altopiano è disturbata dalla presenza di un bacino.
Descrizione della UT:	Spargimento di fr. fittili, tra cui un possibile fr. di anfora greco-italica/Dressel 1, alcuni fr. di CC e ceramica post-medievale. Le fratture sono abbastanza arrotondate. La ceramica sembra ellenistica.
Dimensioni e orientamento UT:	250 x 70 m circa
Densità media per mq:	-
Cronologia ed interpretazione:	IV-II sec. a.C.: casa ellenistica
Documentazione grafica e fotografica	-

Reperti datanti:

<i>Classe</i>	<i>Forma</i>	<i>Tipo</i>	<i>Numero di frammenti</i>	<i>Datazione</i>	<i>Descrizione ed ipotesi sulla provenienza</i>	<i>Bibliografia</i>
Anfore		Maña B	1 orli	IV-II sec. a.C.		
Anfore		Greco-italico	1 ansa, 1 parete	Metà IV-metà II sec. a.C.		

Reperti di incerta datazione:

<i>Classe</i>	<i>Forma</i>	<i>Tipo</i>	<i>Numero di frammenti</i>	<i>Descrizione ed osservazioni</i>
CC	Non id.	Non id.	1 orlo, 1 fondo, 2 anse, 7 pareti	
Invetriata	Non id.	Non id.	2 pareti	

SG	191
Provincia:	Trapani
Comune:	Calatafimi
Località:	Casa Guicciardi
Coordinate x, y:	2338655; 4191269
IGM:	F. 257 I SE Calatafimi
CTR:	F. 606120
Quota:	148 m s.l.m.
Strade:	SP 12, A 29
Geologia:	argille e argilliti
Idrografia:	Fiume Freddo e suoi affluenti
Uso del suolo:	agricolo
Vegetazione:	arato
Metodo di ricognizione:	sistematico
Visibilità:	4
Descrizione del luogo:	Pianura delimitata da un fosso affluente del fiume Freddo a O e dalla ferrovia parallela alla A 29 a E. Al di là della A 29 scorre il fiume Freddo, oltre il quale si erge il Monte Orsino. A NO sulla collina si vede il Baglio Gallitello.
Descrizione della UT:	Spargimento molto rado di fr. laterizi striati su di un piccolo dosso nella metà occidentale di un campo arato. I laterizi e le CC presumibilmente di età tardo romana sono più frequenti sulla sommità del dosso.
Dimensioni e orientamento UT:	30x40 m; E/O
Densità media per mq:	3
Cronologia ed interpretazione:	Metà IV-metà II sec. a.C.: frequentazione extrasito
Documentazione grafica e fotografica	-

Reperti datanti:

<i>Classe</i>	<i>Forma</i>	<i>Tipo</i>	<i>Numero di frammenti</i>	<i>Datazione</i>	<i>Descrizione ed ipotesi sulla provenienza</i>	<i>Bibliografia</i>
Anfore		Greco-italico	1 ansa	Metà IV-metà II sec. a.C.		
Anfore		Keay LXII O	1 orlo	Metà V-VI sec. d.C.		
Laterizi	Coppo	striato	2 orli, 2 pareti	Inizi V d.C.-età bizantina		Wilson, R.J., 1979, Brick and tiles in Roman Sicily, in BAR 68, p. 23, plate 2 VI b.

Reperti di incerta datazione:

<i>Classe</i>	<i>Forma</i>	<i>Tipo</i>	<i>Numero di frammenti</i>	<i>Descrizione ed osservazioni</i>
CC	Non id.	Non id.	3 orli, 1 fondo, 2 anse, 3 pareti	
Ceramica di impasto	Non id.	Non id.	5 orli, 2 fondi, 10 anse, 72 pareti	

SG	194
Provincia:	Trapani
Comune:	Calatafimi
Località:	Contrada Pietrarenosa
Coordinate x, y:	2338788; 4190879
IGM:	F. 257 I SE Calatafimi
CTR:	F. 606160
Quota:	150 m s.l.m.
Strade:	SP 12 del Busecchio, A 29
Geologia:	argille e argilliti
Idrografia:	fiume Freddo e suo affluente
Uso del suolo:	agricolo
Vegetazione:	vigneto
Metodo di ricognizione:	sistematico (ogni 20 m)
Visibilità:	2
Descrizione del luogo:	Area pianeggiante delimitata a N da un fosso affluente del fiume Freddo, a E dalla ferrovia parallela all'autostrada, a O dalla SP 12. Al di là dell'autostrada scorre il fiume Freddo, oltre il quale si erge il Monte Orsino. A NO sulla collina si vede il Baglio Gallitello.
Descrizione della UT:	Spargimento di fr. fittili all'interno di una vigna, 50 m ad O della ferrovia.
Dimensioni e orientamento UT:	-
Densità media per mq:	1
Cronologia ed interpretazione:	Metà IV-metà II sec. a.C.: frequentazione extrasito
Documentazione grafica e fotografica	-

Reperti datanti:

<i>Classe</i>	<i>Forma</i>	<i>Tipo</i>	<i>Numero di frammenti</i>	<i>Datazione</i>	<i>Descrizione ed ipotesi sulla provenienza</i>	<i>Bibliografia</i>
Anfore		Greco-italico	2 anse, 1 parete	Metà IV- metà II sec. a.C.		

Reperti di incerta datazione:

<i>Classe</i>	<i>Forma</i>	<i>Tipo</i>	<i>Numero di frammenti</i>	<i>Descrizione ed osservazioni</i>
CC	Non id.	Non id.	1 ansa	

SG	198
Provincia:	Trapani
Comune:	Calatafimi
Località:	Baglio Pietrarenosa
Coordinate x, y:	2337895; 4190660
IGM:	F. 257 I SE Calatafimi
CTR:	F. 606160
Quota:	180 m s.l.m.
Strade:	SP 12
Geologia:	argille e argilliti
Idrografia:	Fiume Freddo
Uso del suolo:	agricolo
Vegetazione:	fresato
Metodo di ricognizione:	sistematico (ogni 40 m)
Visibilità:	3
Descrizione del luogo:	Ampia collina affacciata verso E sulla valle del fiume Freddo, che scorre a circa 1 km di distanza. Altre colline (tra i 180 e i 210 m di altezza) caratterizzano la zona. Sulla sommità della collina sta il grosso complesso di Baglio Pietrarenosa. A N passa la SP 12, a E la ferrovia parallela al fiume. Si scorge il monte Orsino ad E, a N in lontananza si vede il Monte Bonifato, a NO il Monte Inici, a O il Monte Tre Croci. A N si vede il Baglio Gallitello.
Descrizione della UT:	Vasto spargimento di fr. laterizi e ceramici 100 m a SE del Baglio Pietrarenosa, lungo il pendio orientale della collina. I laterizi sono di piccole e medie dimensioni (max 10 x 10 cm) in grandissima quantità. Lo spargimento interessa un'area di circa 150 x 100 m; la zona di massima concentrazione si trova più a N, a quota più

alta per un'area di 40 x 40 m). I materiali si interrompono sulla sommità della collina e ricompaiono sul versante opposto a N, in un altro campo fresato e in una vigna (UT 199). Sulla sommità della collina, intorno al baglio diroccato, sembrano non esserci materiali antichi. Da notare la presenza di laterizi mal cotti.

Dimensioni e orientamento UT:	150 x 100 m; NO/SE
Densità media per mq:	60
Cronologia ed interpretazione:	Metà IV- metà II sec. a.C.: casa ellenistica
Documentazione grafica e fotografica	-

Reperti datanti:

<i>Classe</i>	<i>Forma</i>	<i>Tipo</i>	<i>Numero di frammenti</i>	<i>Datazione</i>	<i>Descrizione ed ipotesi sulla provenienza</i>	<i>Bibliografia</i>
Anfore		Greco- italico	4 fondi, 29 anse, 1 parete	Metà IV- metà II sec. a.C.		
Anfore		Greco- italico	7 orli	Metà IV- metà III sec. a.C.		
Anfore		Greco- italico	4 orli	Prima metà III sec. a.C.		
Anfore		Greco- italico	3 orli	Metà III- metà II sec. a.C.		
Anfore		Dressel 2/4	6 anse	Seconda metà I a.C.- I sec. d.C.		
Anfore		Ramon 7.5.2.2.	2 orli	I sec. a.C.-I sec. d.C.	Provenienza; Tunisia	
Anfore		LRA 1 ?	3 orli, 11 pareti	V- VI sec. d.C.	Ingobbio bianco, impasto rosa, ansa con solcatura nella parte inferiore, orlo leggermente ingobbiato.	
Anfore		Keay LXII?	1 orlo	Metà V- VI sec. d.C.		
CC	Catino	Non id.	8 orli	IV-II sec. a.C.		
CC	Bacino	Non id.	1 orlo	Periodo ellenistico		
AdC	Casseruola	Atl. CVII, 6	18 orli, 48	II-metà V		

			pareti	sec. d.C.		
AdC	Casseruola	Atl. CVI, 10	12 orli	Metà II-IV sec. d.C.		
AdC	Tegame	Atl. CVI, 9	11 orli	II-metà V sec. d.C.		
AdC	Tegame	Atl. CVI, 13	1 orlo	Fine I-inizi V sec. d.C.		
AdC	Piatto- coperchio	Atl. CIV, 8	5 orli	Metà IV- metà V d.C.		
AdC	Piatto- coperchio	Atl. CIV, 3	49 orli	II sec. d.C.		
AdC	Piatto- coperchio	Atl. CIV, 6	17 orli	Fine II-inizi V sec. d.C.		
AdC	Piatto- coperchio	Atl. CV, 3	1 orlo	II-inizi V sec. d.C.		
AdC	Piatto- coperchio	Atl. CIV, 9	1 orlo	Metà IV- metà V sec. d.C.		
AdC	Scodella	Atl. CVI, 4	1 orlo	Fine II-inizi V d.C.		
TSI	Non id.	Non id.	4 orli, 3 fondi, 19 pareti	Metà I a.C.-I sec. d.C.		
TSI	Non id.	Non id.	1 fondo	Metà I a.C.-I sec. d.C.	Bollo: ATEI	
TSA	Lucerna	Non id.	1 ansa	Periodo tardoromano		
TSA A	Piatto	Hayes 3 B	12 orli	Fine I-metà II sec. d.C.		
TSA A	Piatto	Hayes 3 C	8 orli	Fine II-II sec. d.C.		
TSA A	Coppa	Cfr. Hayes 6 C	1 orlo	Prima metà II-III sec. d.C.		
TSA A	Coppa	Hayes 8 A	3 orli	Fine I-metà II sec. d.C.	Lamboglia I a	
TSA A	Coppa	Hayes 8 A	6 orli	Metà II-inizi III sec. d.C.	Lamboglia I b	
TSA A	Coppa	Hayes 8 B	9 orli	III sec. d.C.		
TSA A	Coppa	Hayes 9 A	8 orli	Fine I- seconda metà II sec. d.C.		

TSA A	Coppa	Hayes 9 B	2 orli	Seconda metà II sec. d.C.		
TSA A	Coppa	Hayes 14 A	7 orli	Metà II-inizi III sec. d.C.		
TSA A	Piatto/ scodella	Hayes 16	3 orli	Metà II-metà III sec. d.C.		
TSA A	Scodella	Hayes 6 A	2 orli	Fine I-inizi II sec. d.C.		
TSA A	Piatto/ scodella	Hayes 16, n.16	5 orli	Metà II-inizi III sec. d.C.		
TSA A	Boccalino	Cfr. Hayes 131	1 orlo	Seconda metà II sec. d.C.		
TSA A/D	Piatto	Atl. XXIV, 4	1 orlo	Prima metà III sec. d.C.		
TSA D	Scodella	Hayes 58	1 orlo	Fine III-seconda metà IV sec. d.C.		
TSA D	Scodella	Hayes 59	4 orli	Inizi IV-inizi V sec. d.C.		
TSA D	Scodella	Hayes 67	5 orli	Metà IV-metà V sec. d.C.		
TSA D	Scodella	Hayes 61 A	3 orli	Inizi IV-inizi V sec. d.C.		
TSA D	Scodella	Hayes 61 B	3 orli	Fine IV-metà V sec. d.C.		
TSA D	Scodella	Cfr. Hayes 79	1 orlo	V sec. d.C.		
TSA D	Scodella	Hayes 103	1 orlo	Fine V-metà VI sec. d.C.		
TSA D	Scodella	Hayes 105	1 orlo	Fine VI-metà VII sec. d.C.		
TSA D	Scodella	Hayes 59/65	1 orlo	IV-V sec. d.C.		
TSA D	Scodella	Cfr. Atl. XXXIII, 8	1 orlo	Fine IV-inizi V sec. d.C.		
TSA D	Scodella	Hayes 58 B	1 orlo	Fine IV-inizi V sec. d.C.		
TSA D	Scodella	Hayes 76	1 orlo	Fine IV-metà V sec. d.C.		
TSA D	Vaso a listello	Hayes 91	6 orli	Metà IV- VI sec. d.C.		
TSA D	Coppa	Hayes 81	3 orli	Metà IV-metà V sec. d.C.		
TSA D	Scodella	Stampo tav.	1 fondo	IV-V sec.	Stampino a	

		LVIb, n.49-51		d.C.	graticcio	
TSA D	Scodella	Stampo tav. LVIIa, n.32	1 fondo	IV-V sec. d.C.	Cerchi concentrici dentellati	
TSA C	Scodella	Hayes 57	1 orlo	IV-inizi V sec. d.C.		
TSA C	Scodella	Hayes 45 A	1 orlo	Metà III-inizi IV sec. d.C.		
TSA C	Scodella	Hayes 50	1 orlo	III-IV sec. d.C.		
Lucerne		Deneauve XI, B	1 spalla	Fine III-inizi IV sec. d.C.		Deneauve 1969, Pl. CII, n.1127.
RT	Pentola	Non id.	15 orli, 1 ansa	Periodo tardoromano		
RT	Coperchio	Non id.	3 orli	Periodo tardoromano		

Reperti di incerta datazione:

<i>Classe</i>	<i>Forma</i>	<i>Tipo</i>	<i>Numero di frammenti</i>	<i>Descrizione ed osservazioni</i>
AdC	Non id.	Non id.	12 orli, 10 fondi, 85 pareti	
TSI	Calice	Atl. CXXIX, 1	1 orlo	Fine I-inizi II sec. d.C. ?
Lucerne	Non id.	Non id.	1 becco	Becco a incudine
Lucerne	Non id.	Non id.	1 becco, 1 fondo	Becco a incudine ?
Anfore	Non id.	Non id.	4 fondi, 2 anse	Provenienza: Tunisia
Anfore	Non id.	Non id.	2 pareti	Pancia con solcature orizzontali
VN	Non id.	Non id.	2 fondi	
CC	Mortaio o testo	Non id.	1 orlo	
CC	Brocchetta	Non id.	4 orli, 8 anse	Ingobbio bianco, impasto rosa, orlo indistinto o leggermente ingrossato, anse a nastro oppure ingrossate con solcatura nella parte inferiore.
CC	Brocchetta	Non id.	1 orlo	Ingobbio bianco e impasto rosa
CC	Brocchetta	Non id.	2 orli	
CC	Brocca	Non id.	5 anse	Anse a tortiglione, ingobbio crema, impasto rosa.
CC	Brocca	Non id.	2 orli, 15 anse, 1 parete	Ingobbio bianco, impasto rosa.

CC	Brocca	Non id.	1 orlo	Ingobbio bianco, impasto rosa, con solcature orizzontali.
CC	Brocca	Non id.	5 orli	
CC	Bottiglia	Non id.	4 orli	
CC	Catino	Non id.	1 orlo	Ingobbio bianco
CC	Catino	Non id.	2 orli	Decorazione a pettine
CC	Catino	Non id.	4 orli, 1 parete	
CC	Catino	Non id.	8 orli	Ingobbio bianco
CC	Bacino	Non id.	2 orli	
CC	Non id.	Non id.	11 fondi	Ingobbio bianco
CC	Scodella	Non id.	1 orlo, 1 parete	
CC	Scodella	Non id.	1 orlo	Ingobbio bianco
CC	Aperta	Non id.	1 orlo	
CC	Pentola	Non id.	1 orlo	
CC	Olla	Non id.	1 orlo	
CC	Olla	Non id.	1 orlo	Decorazione a pettine
CC	Olletta	Non id.	1 orlo	
CC	Giara	Non id.	1 orlo	Decorazione a pettine
CC	Non id.	Non id.	69 orli, 85 fondi, 93 anse, 190 pareti	
Dolii	Mortaio	Non id.	1 orlo	
RT	Pentola	Non id.	1 orlo	
TSA	Chiusa	Non id.	1 orlo	
TSA	Non id.	Non id.	13 fondi, 250 pareti	
TSA A	Non id.	Non id.	23 orli, 2 fondi, 1 parete	
TSA C	Non id.	Non id.	13 pareti	
TSA D	Non id.	Non id.	7 orli, 1 fondo, 7 pareti	
Laterizi	Coppi e tegole		6 orli	
Anfore	Non id.	Non id.	1 ansa	Medievale ?
Anfore		Rodio ?	2 anse	III- II sec. a.C.
Anfore		Dressel 1 ?	1 ansa	Fine II- prima metà del I sec. a.C.
Anfore	LRA 1 o brocca di produzione locale?	Non id.	1 orlo	Impasto rosa e ingobbio bianco.
Invetriata	Non id.	Non id.	1 parete	Medievale ?

SG	199
Provincia:	Trapani
Comune:	Calatafimi
Località:	Baglio Pietrarenosa
Coordinate x, y:	2337976; 4190780
IGM:	F. 257 I SE Calatafimi
CTR:	F. 606160
Quota:	173 m s.l.m.
Strade:	SP 12
Geologia:	argille e argilliti
Idrografia:	Fiume Freddo
Uso del suolo:	agricolo
Vegetazione:	vigneto
Metodo di ricognizione:	sistematico (ogni 20 m)
Visibilità:	1
Descrizione del luogo:	Ampia collina affacciata verso E sulla valle del fiume Freddo, che scorre a circa 1 km di distanza. Altre colline (tra i 180 e i 210 m di altezza) caratterizzano la zona. Sulla sommità della collina sta il grosso complesso di Baglio Pietrarenosa. A N passa la SP 12, a E la ferrovia parallela al fiume. Si scorge il monte Orsino ad E, a N in lontananza si vede il Monte Bonifato, a NO il Monte Inici, a O il Monte Tre Croci.
Descrizione della UT:	Vasto spargimento di fr. fittili nella vigna che occupa la sommità e il pendio settentrionale della collina su cui sorge il Baglio Pietrarenosa. Il sito si distingue dall' UT 198 per una cesura netta sulla parte sommitale della collina. I materiali pertinenti all' UT 199 cominciano verso metà pendio e si estendono anche nella vigna adiacente a N per 40 m circa. Lo spargimento continua anche nel campo fresato ad E di quest'ultima per un'area di circa 40 x 40 m. Il sito occupa quindi una superficie complessiva di 80 x 80 m. I laterizi sono molto sbriciolati e la ceramica è presente in quantità minore rispetto alla UT 198.
Dimensioni e orientamento UT:	80x80 m
Densità media per mq:	10
Cronologia ed interpretazione:	IV-I sec. a.C.: casa ellenistica
Documentazione grafica e fotografica:	-

Reperti datanti:

<i>Classe</i>	<i>Forma</i>	<i>Tipo</i>	<i>Numero di frammenti</i>	<i>Datazione</i>	<i>Descrizione ed ipotesi sulla provenienza</i>	<i>Bibliografia</i>
Anfore		Greco-italico	2 fondi, 14 anse	Metà IV- metà II sec. a.C.		

Anfore		Dressel 1	1 ansa	Fine II- prima metà del I secolo a.C.		
Anfore		Dressel 2/4	6 anse	Seconda metà I a.C.- I sec. d.C.		
Anfore		Keay XXV g	1 orlo	Inizio IV- metà V sec. d.C.		
RT	Pentola	Non id.	1 orlo	Periodo tardoromano		
CC	Giara	Non id.	7 orli	Periodo tardoromano		
CC	Brocca	Non id.	2 orli	V- prima metà VI sec. d.C.		Arthur 1994 fig. 94, tipo 89-90, pag. 203; Fulford 1984, fig. 79, forma 4, 5, 9, pag. 205-207.
AdC	Casseruola	Atl. CVII, 6	2 orli, 4 fondi, 4 pareti	II-metà V sec. d.C.		
AdC	Casseruola	Atl. CVI, 10	3 orli	Metà II-IV sec. d.C.		
AdC	Tegame	Atl. CVI, 9	3 orli	II-metà V sec. d.C.		
AdC	Piatto-coperchio	Atl. CIV, 6	7 orli	Fine II-inizi V sec. d.C.		
AdC	Piatto-coperchio	Atl. CIV, 3	6 orli	II sec. d.C.		
TSI	Non id.	Non id.	1 fondo, 6 pareti	Metà I a.C.-I sec. d.C.		
TSI	Coppa	Non id.	1 orlo	Metà I a.C.-II sec. d.C.		
CC	Pisside	Non id.	1 orlo	Fine IV-inizi III sec. a.C.		
CC	Brocca	Non id.	1 orlo	IV-III a.C.		
TSA A	Scodella	Hayes 56 B	1 orlo	Seconda metà sec. II d.C.		
TSA A	Scodella	Hayes 8 A	4 orli	Metà II-inizi III sec. d.C.	Lamboglia 1 b	
TSA A	Piatto	Hayes 3 C	3 orli	Fine II-III sec. d.C.		
TSA A	Piatto	Hayes 26	1 orlo	Seconda metà II-metà sec. III d.C.		

TSA D	Scodella	Hayes 67	2 orli	Metà IV- metà V sec. d.C.		
TSA D	Scodella	Hayes 61 B	1 orlo	Prima metà V sec. d.C.		Bonifay 1998, pp. 71-77.

Reperti di incerta datazione:

<i>Classe</i>	<i>Forma</i>	<i>Tipo</i>	<i>Numero di frammenti</i>	<i>Descrizione ed osservazioni</i>
Anfore	Non id.	Non id.	2 fondi, 7 anse	
CC	Mortaio		1 fondo	
CC	Brocca	Non id.	1 orlo	Ansa attaccata sull'orlo
CC	Brocca	Non id.	5 anse	Ansa anastro con solcature attaccata direttamente sull'orlo.
CC	Non id.	Non id.	23 orli, 30 fondi, 34 anse, 20 pareti	
CC	Catino	Non id.	2 orli	
CC	Bottiglia	Non id.	1 orlo	
CC	Non id.	Non id.	1 orlo	Decorazione a cordone a ditate
CC	Scodella	Non id.	1 orlo	
RT	Coperchio	Non id.	1 orlo	Periodo tardoromano?
RT	Coperchio	Non id.	1 orlo	
Comune dipinta	Non id.	Non id.	1 orlo	
TSA	Non id.	Non id.	4 orli, 5 fondi, 13 pareti	

SG

203

Provincia: Trapani
Comune: Castellammare del Golfo
Località: Contrada Guagliardetta
Coordinate x, y: 2333448; 4204141
IGM: F. 257 I NE Segesta
CTR: F. 606030
Quota: 160 m s.l.m.
Strade: SP 2, A 29
Geologia: detrito di falda
Idrografia: -

Uso del suolo:	agricolo
Vegetazione:	oliveto
Metodo di ricognizione:	sistematico (ogni 10 m)
Visibilità:	2
Descrizione del luogo:	Sperone roccioso dalla superficie pianeggiante affacciato sulla valle del Gaggera, sulle pendici meridionali del Monte Inici.
Descrizione della UT:	Frammenti fittili piuttosto radi in una fascia di 2- 3 m che si allunga in direzione E/O per circa 30 m. La conservazione dei reperti è pessima e le fratture sono molto arrotondate. Fra lo sbriciolio continuo di calcare sono riconoscibili piccolissimi frammenti ceramici. I laterizi rinvenuti sono soprattutto coppi; l'unico frr. di VN è stato trovato nel terreno smosso di un ulivo appena piantato. A N della UT vi è un ammasso di pietre.
Dimensioni e orientamento UT:	3 x 30 m; E-O
Densità media per mq:	1-5
Cronologia ed interpretazione:	IV- I sec. a.C.: casa ellenistica
Documentazione grafica e fotografica	-

Reperti datanti:

<i>Classe</i>	<i>Forma</i>	<i>Tipo</i>	<i>Numero di frammenti</i>	<i>Datazione</i>	<i>Descrizione ed ipotesi sulla provenienza</i>	<i>Bibliografia</i>
VN	Non id.	Non id.	2 fondi	IV- I sec. a.C.		

Reperti di incerta datazione:

<i>Classe</i>	<i>Forma</i>	<i>Tipo</i>	<i>Numero di frammenti</i>	<i>Descrizione ed osservazioni</i>
Anfore	Non id.	Non id.	2 anse	

SG

207

Provincia:	Trapani
Comune:	Castellammare del Golfo
Località:	Contrada Guagliardetta
Coordinate x, y:	2333561; 4204017
IGM:	F. 257 I NE Segesta
CTR:	F. 606030

Quota:	143 m s.l.m.
Strade:	A 29, SP 2
Geologia:	detrito di falda
Idrografia:	Fiume Gaggera
Uso del suolo:	agricolo
Vegetazione:	vigneto
Metodo di ricognizione:	sistematico (ogni 3 m)
Visibilità:	2
Descrizione del luogo:	Versante S del Monte Inici: vigneti ed orti a N della A 29, delimitati ad O dalla strada poderale che unisce i due bagli di contrada Guagliardetta, ad E da un muro in pietra, a N da un poggio coltivato ad oliveto, a S da una strada bianca.
Descrizione della UT:	Vastissima area interessata dalla presenza continua di fr. fittili circa 10 m a E del baglio. Si estende con una forma ad "L" fino alla strada poderale parallela alla A 29. I fr. sono distribuiti uniformemente in tutta l'area, ma si possono distinguere due particolari concentrazioni: la prima all'estremità NO della vigna è di forma allungata ed ha orientamento N/S. La seconda nella parte S della vigna che presenta una visibilità quasi nulla. Si distingue in questa zona una fascia più ricca soprattutto di laterizi, orientata in direzione E/O dalle dimensioni di circa 20 x 10 m.
Dimensioni e orientamento UT:	200x200 m; E-O
Densità media per mq:	2-20
Cronologia ed interpretazione:	IV sec. a.C.- I sec. d.C.: villaggio ellenistico- romano imperiale
Documentazione grafica e fotografica	-

Reperti datanti:

Classe	Forma	Tipo	Numero di frammenti	Datazione	Descrizione ed ipotesi sulla provenienza	Bibliografia
VN	Non id.	Non id.	1 fondo	IV- I sec. a.C.		
Anfore		Greco-italico	1 orlo, 1 fondo, 3 anse (2 contigui)	III- II sec. a.C.		
Anfore		Orlo ad echino	1 orlo	IV- III secolo a.C.		Termini 1997, p. 158 fig. 1,1.
Anfore		Dressel 1	1 ansa	Fine II- prima metà del I secolo a.C.	Bollo: SESTI	
Anfore		Dressel 1 A	3 orli	Seconda metà II sec. a.C.		

Anfore		Dressel 2/4	1 ansa	Seconda metà I a.C.- I d.C.		
Anfore		Africana II C	1 orlo	III sec. d.C.		
Invetriata	Pentola	Non id.	3 orli, 2 anse	Post-medievale		
Invetriata verde	Catino	Non id.	3 pareti	Post-medievale		

Reperti di incerta datazione:

<i>Classe</i>	<i>Forma</i>	<i>Tipo</i>	<i>Numero di frammenti</i>	<i>Descrizione ed osservazioni</i>
CC	Non id.	Non id.	2 fondi, 5 anse, 1 parete	

SG	208
Provincia:	Trapani
Comune:	Castellammare del Golfo
Località:	Contrada Guagliardetta
Coordinate x, y:	2333599; 4203968
IGM:	F. 257 I NE Segesta
CTR:	F. 606030
Quota:	143 m s.l.m.
Strade:	A 29, SP 2
Geologia:	formazione delle Marne di S. Cipirello
Idrografia:	Fiume Gaggera, sorgenti della Signora
Uso del suolo:	agricolo
Vegetazione:	vigneto
Metodo di ricognizione:	non sistematico
Visibilità:	2
Descrizione del luogo:	Baglio Guagliardetta. circa 800 m ad E di Baglio Fontana.
Descrizione della UT:	Nel mucchio di macerie ad E del baglio sono stati rinvenuti fra i materiali moderni 1 fr. di TSA e due anse di anfora una delle quali presenta un bollo con cartiglio circolare: sono leggibili una M e una A legate da un nesso e un'altra lettera non identificata. Non è possibile stabilire il luogo di provenienza dei reperti.
Dimensioni e orientamento UT:	-
Densità media per mq:	-
Cronologia ed interpretazione:	Non sito

Reperti datanti:

<i>Classe</i>	<i>Forma</i>	<i>Tipo</i>	<i>Numero di frammenti</i>	<i>Datazione</i>	<i>Descrizione ed ipotesi sulla provenienza</i>	<i>Bibliografia</i>
Anfore		Greco-italico	1 ansa	Metà IV- metà II sec. a.C.		
Anfore		Greco-italico	1 ansa	III- metà II sec. a.C.	Bollo MAE.	
TSA A	Scodella	Hayes 1	1 orlo	60- 80 d.C.		

Reperti di incerta datazione:

<i>Classe</i>	<i>Forma</i>	<i>Tipo</i>	<i>Numero di frammenti</i>	<i>Descrizione ed osservazioni</i>
Anfore	Non id.	Non id.	1 orlo	

SG

212

Provincia:	Trapani
Comune:	Castellammare del Golfo
Località:	Baglio Borruso
Coordinate x, y:	2334472; 4204450
IGM:	F. 257 I NE Segesta
CTR:	F. 606030
Quota:	115 m s.l.m.
Strade:	SP 2, A 29
Geologia:	formazione delle Marne di S. Cipirello
Idrografia:	Fiume Gaggera, sorgenti della Signora
Uso del suolo:	agricolo
Vegetazione:	vigneto
Metodo di ricognizione:	sistematico (ogni 7 m)
Visibilità:	3
Descrizione del luogo:	Estreme pendici S/O del Monte Inici. Ai piedi del colle sul quale si

trovano Baglio Borruso e l'Abbeveratoio della Signora si estende una vasta area con colture miste (grano, vigneto, oliveto). I campi sono attraversati da una strada bianca che sbocca nella SP 2. Il versante si affaccia verso Poggio Fegotto e la valle del fiume Gaggera. Guardando verso E è visibile la sommità di Calathamet.

Descrizione della UT:

Estesa area interessata dalla presenza ininterrotta di fr. laterizi e di ceramica. Comprende tutta la vigna dove sono state individuate le UT 211-216, distinte per la massiccia concentrazione dei materiali, circa metà della vigna posta ad O (UT 210) e infine gli olivi e pochi filari della vigna ad E (UT 217). Da notare la presenza di numerosi coppi, anfore, ciottopesto, di un laterizio bollato (QVDDEVSVVLT) e di un fr. di decorazione in marmo. L'abbondanza di materiali, la presenza di numerose UT in questa zona e la vicinanza dell' Abbeveratoio della Signora (sorgenti) e delle acque termali, fanno pensare ad una vasta area abitata.

Dimensioni e orientamento UT:

140 x 100 m; N-S

Densità media per mq:

2-10

Cronologia ed interpretazione:

IV- I sec. a.C.: frequentazione extrasito

Documentazione grafica e fotografica

-

Reperti datanti:

Classe	Forma	Tipo	Numero di frammenti	Datazione	Descrizione ed ipotesi sulla provenienza	Bibliografia
VN	Non id.	Non id.	1 orlo, 2 pareti	IV- I sec. a.C.		
Anfore		Keay XXXV B	1 orlo	Metà V- VI sec. d.C.	Provenienza: Tunisia	
Anfore		Keay LXII	1 orlo	Fine V- fine VI sec. d.C.		
Anfore		Dressel 2/4	1 ansa	Seconda metà I a.C.- I sec. d.C.		
Anfore	Non id.	Non id.	1 orlo	Fine XI- XII d.C.	Bocca larga, orlo a fascia, corpo ovale, fondo umbonato, anse piccole ad orecchio. Contenitori da trasporto poco attestati a Segesta. Provenienza: Sicilia occidentale	

Anfore	Non id.	Non id.	1 parete	X-XI d.C.	Anforetta dipinta a bande.	
Anfore		LRA 3	1 orlo	Fine IV- inizi VII sec. d.C.		
TSA C	Scodella	Non id.	1 orlo	III- IV d.C.		
TSA C	Scodella	Hayes 104 A	1 orlo	V- VI sec. d.C.		
TSA D	Scodella	Hayes 105	4 orli	V- VI sec. d.C.		
LRC	Scodella	Hayes 3 D	1 orlo	Fine V sec. d.C.		
Invetriata	Non id.	Non id.	1 orlo	Post-medievale		
Invetriata	Non id.	Non id.	1 parete	X- XI d.C.		
Laterizi	Non id.	Non id.	3 pareti	V- VII sec. d.C.	Superficie striata	
Lucerne		Atl. VIII	1 spalla	Metà IV- V sec. d.C.		

Reperti di incerta datazione:

Classe	Forma	Tipo	Numero di frammenti	Descrizione ed osservazioni
Anfore	Non id.	Non id.	3 orli, 1 fondo, 7 anse, 3 pareti	1 anfora/orcio con pittura rossa: X- XI.
Anfore	Non id.	Non id.	4 fondi, 3 anse, 4 pareti	Provenienza: Tunisia
Anfore	Non id.	Non id.	1 ansa, 11 pareti	Provenienza: Asia Minore
Laterizi	Non id.	Non id.	1 parete	Bollo QU[...]
Condutture fittili	Non id.	Non id.	1 parete	
CC	Non id.	Non id.	10 orli, 5 fondi, 7 anse, 20 pareti	
RT	Olla ?	Non id.	1 orlo, 1 parete	X- XI d.C. ?
TSA	Non id.	Non id.	2 orli, 1 fondo, 2 pareti	

SG

217

Provincia:

Trapani

Comune:

Castellammare del Golfo

Località:

Baglio Borroso

Coordinate x, y:	2334545; 4204488
IGM:	F. 257 I NE Segesta
CTR:	F. 606030
Quota:	100 m s.l.m.
Strade:	SP 2, A 29
Geologia:	formazione delle Marne di S. Cipirello
Idrografia:	Fiume Gaggera, sorgenti della Signora
Uso del suolo:	agricolo
Vegetazione:	vigneto
Metodo di ricognizione:	sistematico (ogni 5 m)
Visibilità:	1
Descrizione del luogo:	Estreme pendici S/O del Monte Inici. Ai piedi del colle sul quale si trovano Baglio Borruso e l'Abbeveratoio della Signora si estende una vasta area con colture miste (grano, vigneto, oliveto). I campi sono attraversati da una strada bianca che sbocca nella SP 2. Il versante si affaccia verso Poggio Fegotto e la valle del fiume Gaggera. Guardando verso E è visibile la sommità di Calathamet.
Descrizione della UT:	Spargimento di fr. di coppi, di anfore e di CC che si dirada in prossimità della SP 2.
Dimensioni e orientamento UT:	50x130 m; N-S
Densità media per mq:	2-7
Cronologia ed interpretazione:	Metà IV- metà II sec. a.C.: casa ellenistica
Documentazione grafica e fotografica	-

Reperti datanti:

<i>Classe</i>	<i>Forma</i>	<i>Tipo</i>	<i>Numero di frammenti</i>	<i>Datazione</i>	<i>Descrizione ed ipotesi sulla provenienza</i>	<i>Bibliografia</i>
Anfore		Greco-italico	1 orlo, 2 anse	Metà IV- metà II sec. a.C.		
Anfore	Non id.	Non id.	1 ansa, 1 parete	X- XI d.C.	Pittura rossa in superficie	
Invetriata	Non id.	Non id.	1 parete	1 parete		

Reperti di incerta datazione:

<i>Classe</i>	<i>Forma</i>	<i>Tipo</i>	<i>Numero di frammenti</i>	<i>Descrizione ed osservazioni</i>
CC	Non id.	Non id.	2 fondi, 3 anse, 1 parete	

CC	Brocca	Non id.	1 ansa, 1 parete	
Lucerne	Non id.	Non id.	1 ansa	Provenienza: Tunisia
Tessera	Non id.	Non id.	2 intere	
Laterizi	Coppo	Non id.	1 parete	Bollo DE

SG	222
Provincia:	Trapani
Comune:	Castellammare del Golfo
Località:	Ponte Bagni
Coordinate x, y:	2334662; 4204540
IGM:	F. 257 I NE Segesta
CTR:	F. 606030
Quota:	85 m s.l.m.
Strade:	SP 2, A 29
Geologia:	formazione delle Marne di S. Cipirello
Idrografia:	Fiume Gaggera, Fiume Caldo
Uso del suolo:	agricolo
Vegetazione:	arato
Metodo di ricognizione:	sistematico (ogni 5 m)
Visibilità:	Campo arato lungo il lato E della SP 2, a Ponte Bagni. Il fiume Gaggera cinge il campo a N e ad E. E' da sottolineare la vicinanza delle Terme Segestane, localizzate a circa 200 m a NE, della collina di Calathamet di fronte e delle UT 210-217 nelle vigne sul lato opposto della SP 2. Lungo la strada ci sono alcuni mucchi di pietre, anche squadrate e lavorate; il campo è stato recentemente spietrato.
Descrizione del luogo:	5
Descrizione della UT:	Concentrazione di laterizi e ceramica di forma circolare 100 m a S di Ponte Bagni, a metà del campo, lungo la SP 2. In corrispondenza dell' UT il terreno è argilloso e di colore più chiaro rispetto al resto del campo. Massiccia presenza di coppi, anfore, ossa e pietre di piccole e medie dimensioni, anche squadrate. Pochi metri a S del sito, a ridosso della strada, è presente un mucchio di pietre medio- grandi tra le quali una di forma rettangolare, molto grande, squadrata e lavorata. Nello stesso campo sono state individuate le UT 221-223-224-225-226.
Dimensioni e orientamento UT:	R= 5,3 m
Densità media per mq:	15
Cronologia ed interpretazione:	Metà IV- I sec. a.C.: frequentazione extrasito
Documentazione grafica e fotografica	-

Reperti datanti:

Classe	Forma	Tipo	Numero di frammenti	Datazione	Descrizione ed ipotesi sulla provenienza	Bibliografia
Anfore		Greco-italico	1 ansa	Metà IV- metà sec. II a.C.		
Anfore		Van der Werff 2	1 orlo	II- I sec. a.C.		
TSA D	Non id.	Non id.	3 fondi, 9 pareti	IV- inizi VII sec. d.C.		
TSA D	Vaso a listello	Hayes 91	1 orlo	Metà III- metà IV sec. d.C.		
TSA D	Scodella	Hayes 67	1 orlo	Metà IV- metà V sec. d.C.		
TSA D	Scodella	Hayes 104	2 orli	VI sec. d.C.		
TSA D	Non id.	Non id.	1 parete	IV- inizi VII sec. d.C.		
TSA D	Scodella	Hayes 61	1 orlo	Metà III- metà IV sec. d.C.		
AdC	Piatto- coperchio	Atlante CIV 6	4 orli	III- inizi V sec. d.C.		
AdC	Piatto- coperchio	Atlante CIV 3	1 orlo	II d.C.		
Anfore		Keay XXV	1 orlo	Fine III- metà V sec. d.C.		
Anfore		Africana II	1 orlo	Metà III- IV sec. d.C.		
Lucerne		Atl. X	1 becco, 2 anse	Metà IV- metà V sec. d.C.		
Invetriata	Non id.	Non id.	1 orlo, 1 fondo, 1 parete	Post- medievale		
RT	Pentola	Non id.	1 orlo	IV- V sec. d.C.		

Reperti di incerta datazione:

Classe	Forma	Tipo	Numero di frammenti	Descrizione ed osservazioni
CC	Non id.	Non id.	6 orli, 3 fondi, 7 anse, 57 pareti	
CC	Coperchio	Non id.	1 orlo	
CC	Catino	Non id.	2 orli	
CC	Scodellone	Non id.	1 orlo	
AdC	Non id.	Non id.	3 orli	
RT	Pentola	Non id.	3 orli, 2 pareti	fr. di pentola orlo bifido; 1 fr. di pentola non tornita
Anfore	Non id.	Non id.	4 fondi, 2 anse	Provenienza: Tunisia
Anfore	Non id.	Non id.	2 orli, 4 anse, 2 colli, 2 pareti	
Laterizi	Coppi		1 orlo	

SG

226

Provincia:

Trapani

Comune:

Castellammare del Golfo

Località:

Ponte Bagni

Coordinate x, y:

2334671; 4204522

IGM:

F. 257 I NE Segesta

CTR:

F. 606030

Quota:

80 m s.l.m.

Strade:

SP 2, A 29

Geologia:

formazione delle Marne di S. Cipirello

Idrografia:

Fiume Gaggera, Fiume Caldo

Uso del suolo:

agricolo

Vegetazione:

arato

Metodo di ricognizione:

sistematico (ogni 5 m)

Visibilità:

5

Descrizione del luogo:

Campo arato lungo il lato E della SP 2, a Ponte Bagni. Il fiume Gaggera cinge il campo a N e ad E. E' da sottolineare la vicinanza delle Terme Segestane, localizzate a circa 200 m a NE, della collina di Calathamet di fronte e delle UT 210-217 nelle vigne sul lato opposto della SP 2. Lungo la strada ci sono alcuni mucchi di pietre, anche squadrate e lavorate; il campo è stato recentemente spietrato.

Descrizione della UT:

Vasta area interessata dalla presenza quasi ininterrotta di pietre,

frr. di laterizi e di ceramica. Comprende tutto il campo arato dove si trovano le UT 221-225 che rappresentano le singole concentrazioni e le due grosse pietre lavorate lungo la SP 23. Si tratta di uno spargimento più o meno continuo e fitto di materiali, soprattutto coppi, anfore e TSA. Da notare una pietra da macina e numerose ossa animali in tutto il campo.

Dimensioni e orientamento UT:	N/S
Densità media per mq:	2-10
Cronologia ed interpretazione:	III- metà II sec. a.C.: frequentazione extrasito
Documentazione grafica e fotografica	-

Reperti datanti:

Classe	Forma	Tipo	Numero di frammenti	Datazione	Descrizione ed ipotesi sulla provenienza	Bibliografia
Anfore		Greco-italico	1 orlo	III- metà II sec. a.C.		
Anfore		Keay XXV	2 orli	Fine III- metà V sec. d.C.		
Anfore		Keay LXIII	1 orlo	Fine V- fine VI sec. d.C.		
Anfore		LRA 2	1 orlo	Fine V- inizi VII d.C.	Provenienza: Egeo	
Anfore		Keay LIII D	1 orlo	Metà V- metà VII sec. d.C.		
Anfore		Keay LIII C	1 orlo	Metà V- metà VII sec. d.C.		
Anfore	Non id.	Non id.	1 fondo	XI d.C.	Fondo umbonato	
Anfore		Cfr. LRA 1	1 orlo	V- VII sec. d.C.		
Anfore		LRA 1	1 orlo	V- inizi VII sec. d.C.		
Anfore		Keay XXV C	1 orlo	Fine IV- metà V sec. d.C.		
Anfore		Keay XXV S	1 orlo	IV- metà V sec. d.C.		
Anfore		Keay LII	1 orlo	IV- VI sec. d.C.		
TSA D	Vaso a	Hayes 91	1 orlo	Metà IV-VI		

	listello			sec. d.C.	
TSA D	Vaso a listello	Hayes 91 D	1 orlo	Prima metà VII sec. d.C.	
TSA D	Scodella	Hayes 103 B	1 orlo	VI sec. d.C.	
TSA D	Scodella	Hayes 61	2 orli	Metà IV- metà V sec. d.C.	
AdC	Piatto-coperchio	Atl. CIV, 6	2 orli	II- inizi V sec. d.C.	
AdC	Piatto-coperchio	Atl. CIV, 2	1 orlo	Prima metà III sec. d.C.	
TSA	Lucerne	Atl. X	1 spalla	Metà IV- metà V sec. d.C.	
TSA D	Non id.	Non id.	6 orli, 1 fondo, 1 ansa, 9 pareti	IV- inizi VII sec. sec. d.C.	Provenienza: Egeo
TSA D	Piatto	Hayes 67	3 orli (2 contigui)	Metà IV- metà V sec. d.C.	
TSA D	Scodella	Hayes 61 B	1 orlo	Fine IV- metà V sec. d.C.	
TSA D	Scodella	Hayes 99	1 orlo	VI sec. d. C.	
TSA D	Scodella	Cfr.Atl. XXXII, 1-9	1 orlo	Fine III- inizi V sec. d.C.	
Lucerne		Atl. VIII	1 ansa	Seconda metà IV- V sec. d.C.	
Lucerne		Atl. VIII	1 ansa	Metà IV- V sec. d.C.	
AdC	Non id.	Non id.	3 fondi	II- V sec. d.C.	
AdC	Pentola	Cfr.Atl. CVII, 6-8	1 orlo	II- inizi V d.C.	
CC	Scodella	Cfr. Hayes 91	1 orlo	V- inizi VII sec. d.C.	Imitazione TSA D

Reperti di incerta datazione:

Classe	Forma	Tipo	Numero di frammenti	Descrizione ed osservazioni
CC	Non id.	Non id.	7 orli, 5 fondi, 21	

			anse, 9 pareti	
Anfore	Non id.	Non id.	3 fondi, 11 anse, 3 pareti, 1 orlo	
Anfore	Non id.	Non id.	1 orlo, 6 fondi, 6 anse, 1 parete	Provenienza: Tunisia
Anfore	Non id.	Non id.	5 pareti	Provenienza: Asia Minore
Anfore	Non id.	Non id.	1 parete.	Decorazione a pettine: righe incise orizzontali. Provenienza: Mediterraneo orientale.
RT	Pentola	Non id.	2 orli	2 orli bifidi, 2 pareti con calcite
RT	Pentola	Non id.	1 orlo	
Laterizi	Non id.	Non id.	pareti	Superficie striata. Decorazione a pettine
Tessere	Non id.	Non id.	3 intere	

SG

232

Provincia:	Trapani
Comune:	Castellammare del Golfo
Località:	Contrada Angimbè
Coordinate x, y:	2334285; 4204197
IGM:	F. 257 I NE Segesta
CTR:	F. 606030
Quota:	113 m s.l.m.
Strade:	SP 2, A 29
Geologia:	formazione delle Marne di S. Cipirello
Idrografia:	Fiume Gaggera
Uso del suolo:	agricolo
Vegetazione:	fresato
Metodo di ricognizione:	sistematico (ogni 5 m)
Visibilità:	5
Descrizione del luogo:	Campi fresati 450 m a NO di Fattoria Tasca e 600 m a SO di Ponte Bagni: 100 m a S scorre il Gaggera. I due campi sono separati dalla SP 2; il limite N è costituito dalla A 29, quello S dalla ferrovia. Il campo in cui è stata individuata la massima concentrazione di materiali, si trova ad una quota superiore rispetto all'altro.
Descrizione della UT:	Spargimento di laterizi e di ceramica nella parte NO del campo fresato a S della SP 2. La massima concentrazione di materiali si trova nel campo a N della strada in corrispondenza di una chiazza di terra di colore molto scuro che si estende per la maggior parte del campo. Numerosi fr. di coppi, alcuni ben conservati, di ceramica, due fr. di vetro, pietre anche squadrate. Al centro del campo si trova una chiazza di terreno argilloso di colore giallastro,

totalmente priva di reperti. Da notare anche due chiazze biancastre di forma allungata, forse derivate dallo sbriciolamento della malta. Nella parte N del campo i materiali sono molto meglio conservati.

Dimensioni e orientamento UT:	NE/SO
Densità media per mq:	0-30
Cronologia ed interpretazione:	III- II sec. a.C.: casa ellenistica
Documentazione grafica e fotografica	-

Reperti datanti:

Classe	Forma	Tipo	Numero di frammenti	Datazione	Descrizione ed ipotesi sulla provenienza	Bibliografia
Anfore		Greco-italico	5 orli, 10 anse, 1 parete	III- metà II sec. a.C.		
Anfore		Rodio	1 ansa	III- II sec. a.C.	Bollo sull' ansa con cartiglio circolare.	
VN	Skyphos	Morel 4370/80	1 ansa	Metà IV- metà III sec. a.C.		
AdC	Non id.	Non id.	2 orli, 6 pareti	Fine I- V sec. d.C.		
AdC	Casseruola	Hayes 197	1 orlo	II-V d.C.		
AdC	Casseruola	Hayes 23 A	3 orli	II- V sec. d.C.		
AdC	Casseruola	Non id.	1 orlo	I- V d.C.		
AdC	Piatto-coperchio	Atl. CIV, 6	5 orli	II- V sec. d.C.		
AdC	Piatto-coperchio	Atl. CIV, 1	1 orlo	Fine I- seconda metà II sec. d.C.		
AdC	Piatto-coperchio	Atl. CIV n. 8	1 orlo	Metà IV- metà V sec. d.C.		
TSA	Coppa	Hayes 9 A	1 orlo	Seconda metà II sec. d.C.		
TSA A	Coppa	Hayes 8 A	3 orli	Metà II- inizi III sec. d.C.		
TSA A	Piatto	Hayes 3 A	2 orli	II- III sec. d.C.		

TSA A	Coppa	Hayes 3 B	2 orli	Fine I- II sec. d.C.		
TSA A	Non id.	Non id.	5 fondi, 3 pareti	Fine I- fine III sec. d.C.		
TSA A	Coppa	Hayes 6 B	2 orli	Metà II sec. d.C.		
TSI	Non id.	Non id.	1 fondi	Metà I sec. a.C.- I sec. d.C.		

Reperti di incerta datazione:

<i>Classe</i>	<i>Forma</i>	<i>Tipo</i>	<i>Numero di frammenti</i>	<i>Descrizione ed osservazioni</i>
CC	Non id.	Non id.	11 orli, 18 fondi, 12 anse, 5 pareti	
CC	Bacino	Non id.	5 orli	
CC	Unguentario	Non id.	1 fondo	
CC	Coperchio	Non id.	1 ansa	
CC	Brocca	Non id.	3 orli	
CC	Versatoio	Non id.	1 becco	Modellato a mano. Alto medievale?
Anfore	Non id.	Non id.	1 fondo, 1 ansa, 1 parete	Provenienza: Tunisia
Anfore	Non id.	Non id.	1 fondo, 1 ansa	
TSA D	Non id.	Non id.	1 fondo, 5 pareti	
VN	Non id.	Non id.	1 orlo, 2 pareti	
RT	Pentola	Non id.	1 orlo	
Laterizi	Coppo		1 orlo	
Laterizi	Coppo		1 orlo	Bollo : CAC[...] su cartiglio ansato
Cocciopesto			2 pareti	
Laterizi	Mattone		2 interi, 1 orlo	Misure: h.2,5x l.5,5x l.12 cm
Laterizi	Tegola		2 orli	
Laterizi	Mattone da colonna		2 interi	

SG

233

Provincia:

Trapani

Comune:

Calatafimi

Località:

Ponte Bagni

Coordinate x, y:

2335175, 4204718

IGM:	F. 257 I NE Segesta
CTR:	F. 606030
Quota:	72 m s.l.m.
Strade:	A 29, SS 113
Geologia:	Formazione delle Marne di S. Cipirello
Idrografia:	Fiume Caldo, Fiume Gaggera
Uso del suolo:	agricolo
Vegetazione:	inculto
Metodo di ricognizione:	sistematico (ogni 5 m)
Visibilità	1
Descrizione del luogo:	Pianoro roccioso affacciato sul fiume Caldo, 100 m a SE delle Terme Segestane, 80 m ad est della parete rocciosa dell'altura di Calathamet. E' delimitato a sud da una strada poderale che conduce ad una casa. A nord, lungo il fiume, ad una quota più bassa rispetto al pianoro, corre una strada poderale a lato della quale si notano pietre di medie e grandi dimensioni.
Descrizione della UT:	Concentrazione di fr. fittili e pietre di medie e grandi dimensioni nella zona NE del pianoro, in prossimità del recinto della casa. Alcuni materiali si trovano anche all'interno del recinto. La concentrazione massima è costituita da numerosi fr. di laterizi, soprattutto coppi, e pietre anche squadrate. A ridosso del limite N del pianoro sono stati rinvenuti alcuni blocchi di pietra lavorati, uno dei quali presenta una modanatura (UT 234). All'interno del recinto della casa è stato individuato un altro blocco di pietra interpretato come soglia.
Dimensioni e orientamento UT:	10x10 m, NE-SO
Densità media per mq:	10-20
Cronologia ed interpretazione:	V sec. a.C.: frequentazione extrasito II sec. a.C.- IV sec. d.C.: santuario ellenistico-romano imperiale
Documentazione grafica e fotografica	Foto 9

Reperti datanti:

Classe	Forma	Tipo	Numero di frammenti	Datazione	Descrizione ed ipotesi sulla provenienza	Bibliografia
VN	Coppa		1 orlo	V sec. a.C.	Provenienza: Sicilia	
VN	Piatto	Morel 1310	1 orlo	Inizi II- inizi I sec. a.C.	Campana A	
AdC	Coperchio	Atl. CIV, 2	1orlo	Metà III sec. sec. d. C.		
AdC	Casseruola	Hayes 28 B	1 orlo	Metà II- inizi sec. V d.C.		
AdC	Casseruola	Hayes 197	2 orli	Metà II- inizi		

				sec. V d.C.		
AdC	Non id.	Non id.	1 parete	Fine I- V sec. d.C.		
TSA D	Scodella	Hayes 58 B, 11	2 orli	Seconda metà IV sec. d.C.		
TSA A	Coppa	Hayes 2	1 orlo	Fine II- inizi III sec. d.C.		
TSA A	Coppa	Hayes 9 A	1 orlo	II sec. d.C.		
TSA C	Scodella	Hayes 50	2 orli	IV sec. d.C.		
Anfore		Greco-italico	4 orli, 1 parete	Fine IV- metà II sec. a.C.		
Anfore		Dressel 2/4	1 orlo	Seconda metà I a.C.- I sec. d.C.		
Anfore		Dressel 1	1 ansa	Fine II- prima metà del I sec. a.C.		
Anfore		Ispanica da garum	1 ansa	I-II sec. d.C.		
Anfore		Dressel 7/11	1 ansa	I a.C.- I sec. d.C.		

Reperti di incerta datazione:

Classe	Forma	Tipo	Numero di frammenti	Descrizione ed osservazioni
TSA	Non id.		1 fondo, 4 pareti	
CC	Coppa		2 orli	
RT	Non id.		2 orli	
CC	Non id.		2 orli, 4 fondi, 6 anse, 6 pareti	
CC	Coperchio		1 ansa	
CC	Brocca		1 orlo	
CC	Bacino		2 orli	
CC	Mortaio		1 fondo	
VN	Non id.		3 pareti	
Anfore	Non id.		2 anse	
Laterizi	Coppo		1 parete	Bollo "C[...]"

Laterizi	Coppo		1 parete	
Laterizi	Tegola		3 orli	

Foto 9: Blocchi squadrati (UT 233)



SG	234
Provincia:	Trapani
Comune:	Calatafimi
Località:	Terme Segestane
Coordinate x, y:	2335160; 4204728
IGM:	F. 257 I NE Segesta
CTR:	F. 606030
Quota:	75 m s.l.m.
Strade:	A 29, SS 113
Geologia:	Formazione delle Marne di S. Cipirello
Idrografia:	Fiume Caldo, Fiume Gaggera
Uso del suolo:	incolto
Vegetazione:	sterpi
Metodo di ricognizione:	sistematico (ogni 5 m)
Visibilità:	1
Descrizione del luogo:	Pianoro roccioso affacciato sul fiume Caldo, 100 m a SE delle Terme Segestane, 80 m ad est della parete rocciosa dell'altura di Calathamet. E' delimitato a sud da una strada poderale che conduce ad una casa. A nord, lungo il fiume, ad una quota più bassa rispetto al pianoro, corre una strada poderale a lato della quale si notano pietre di medie e grandi dimensioni.

Descrizione della UT:	Elemento architettonico in pietra di forma rettangolare individuato insieme ad altre pietre squadrate sul limite settentrionale del pianoro dove è stata identificata l'UT 233. Le superfici sono lisce e levigate, mentre le estremità presentano rispettivamente una modanatura e una decorazione a gradina. Probabilmente faceva parte del santuario (UT 233) o di una struttura ad esso pertinente.
Dimensioni e orientamento UT:	103x50x16 cm
Densità media per mq:	-
Cronologia ed interpretazione:	Ellenistico-romano imperiale: elemento architettonico
Documentazione grafica e fotografica	Foto 10

Foto 10: Elemento architettonico dell'UT 233



SG	235
Provincia:	Trapani
Comune:	Calatafimi
Località:	Ponte Bagni
Coordinate x, y:	2335132; 4204646
IGM:	F. 257 I NE Segesta
CTR:	F. 606030
Quota:	85 m s.l.m.
Strade:	A 29, SS 113

Geologia:	formazione delle Marne di S. Cipirello
Idrografia:	Fiume Caldo, Fiume Gaggera
Uso del suolo:	agricolo
Vegetazione:	vigneto
Metodo di ricognizione:	sistematico (ogni 5 m)
Visibilità:	2
Descrizione del luogo:	Vigneto situato sulle pendici E di Calathamet, in prossimità della galleria che attraversa la collina. Circa 300 m a NO si trovano le Terme Segestane. Il campo è delimitato a N e ad E da un'area incolta, dove sono state individuate le UT 233 e 234, a S dalla ferrovia e ad O dalla parete rocciosa di Calathamet.
Descrizione della UT:	Spargimento di laterizi e ceramica nella zona NO del vigneto, in prossimità della ferrovia, nel punto in cui il campo presenta un improvviso cambiamento di pendenza. I pochi reperti rinvenuti sono arrotondati e in pessimo stato di conservazione. Da notare una lama in ferro con immanicatura.
Dimensioni e orientamento UT:	-
Densità media per mq:	0-3
Cronologia ed interpretazione:	IV sec. a.C.-I sec. d.C.: spargimento relativo all'UT 233
Documentazione grafica e fotografica	-

Reperti datanti:

<i>Classe</i>	<i>Forma</i>	<i>Tipo</i>	<i>Numero di frammenti</i>	<i>Datazione</i>	<i>Descrizione ed ipotesi sulla provenienza</i>	<i>Bibliografia</i>
Anfore		Greco-italico	1 orlo	Metà IV- metà II sec. a.C.		
Anfore		Ispanica da garum	1 ansa	I- II sec. d.C.		

Reperti di incerta datazione:

<i>Classe</i>	<i>Forma</i>	<i>Tipo</i>	<i>Numero di frammenti</i>	<i>Descrizione ed osservazioni</i>
CC	Bacino	Non id.	1 orlo	
CC	Non id.	Non id.	2 fondi, 1 parete	
Anfore	Non id.	Non id.	2 anse	

SG	238
Provincia:	Trapani
Comune:	Castellammare del Golfo
Località:	Terme Segestane
Coordinate x, y:	2334839; 4204911
IGM:	F. 257 I NE Segesta
CTR:	F. 606030
Quota:	80 m s.l.m.
Strade:	SP 2, A 29
Geologia:	formazione delle Marne di S. Cipirello
Idrografia:	Fiume Caldo, Fiume Gaggera
Uso del suolo:	incolto
Vegetazione:	sterpi
Metodo di ricognizione:	sistematico (ogni 8 m)
Visibilità:	1
Descrizione del luogo:	Campo incolto ad O delle Terme Segestane, 50 m a N del fiume Gaggera che proprio in questo punto assume il nome di fiume Caldo. Il limite N del campo è costituito dalla SP 2, quello S da una strada che lo separa da un altrocampo (UT 239 e 240), quello O dalla strada che porta alle Terme Segestane.
Descrizione della UT:	Tutto il campo è interessato dalla presenza continua di pietre di varie dimensioni, fr. di laterizi e ceramica. La massima concentrazione di materiali, soprattutto anfore, si trova nella parte O dove è stato individuato un blocco di pietra squadrata con due fori a forma di cuneo. Da notare anche fr. di ciottopesto, una pietra da macina, un fr. di dolio, uno di marmo, tracce dimalta e un coppocon bollo (QVDDEVSVLT) presente anche nelle UT 210 e 216: probabilmente si tratta dello stesso punzone anche se in questo caso il bollo appare ribattuto.
Dimensioni e orientamento UT:	30x15 m; E-O
Densità media per mq:	1-10
Cronologia ed interpretazione:	Il sec. a.C.- V sec. d.C.: casa ellenistica- romano imperiale
Documentazione grafica e fotografica	-

Reperti datanti:

<i>Classe</i>	<i>Forma</i>	<i>Tipo</i>	<i>Numero di frammenti</i>	<i>Datazione</i>	<i>Descrizione ed ipotesi sulla provenienza</i>	<i>Bibliografia</i>
Anfore		Greco-italico	7 orli, 3 fondi, 24 anse	Inizi II sec. a.C.		
Anfore		Dressel 1	3 orli, 3 fondi, 6	Fine II- prima metà del I		

			anse, 2 spalle	sec. a.C.		
Anfore		Rodio	5 anse	III- II sec. a.C.		
Anfore		Rodio	1 ansa	Prima metà del II sec. a.C.	Bollo: Μαρσούα/ Αγγιανίου. Il bollo, su cartiglio rettangolare, si articola in due linee. La prima indica il nome del fabbricante, e la seconda il nome del mese del calendario rodio. Provenienza: Egeo	Garozzo 1997; Bernardini 1996-1997, p. 363
Anfore		Rodio	1 ansa	Fine III- inizi II sec. a.C.	Bollo: Τιμοῦς. Il bollo, su cartiglio rettangolare, presenta con lettere maiuscole il nome del proprietario delle figline, al genitivo. Provenienza: Egeo	Garozzo 1997; Bernardini 1996-1997, p. 363
Anfore		Rodio	1 ansa	Prima metà del II sec. a.C.	Bollo: 'επί Ἄρα/τοφάνευς/ Πανάμου. Il bollo si articola su tre linee. Nelle prime due compare l'eponimo rodio operante probabilmente intorno al 181 a.C.; nella terza linea il nome del mese che corrisponde a giugno-luglio del calendario rodio. Provenienza: Egeo	
Anfore		Rodio	1 ansa	III- II sec. a.C.	Bollo circolare da leggere.	
Anfore		Ispanica da	1 ansa	I- II sec. d.C.		

		garum				
Anfore		Dressel 2/4	3 anse	Seconda metà I a.C.- I sec. d.C.		
Anfore		Africana II C	1 orlo	Metà III- metà IV sec. d.C.		
Anfore		Keay XXV P	1 orlo	IV- inizi V sec. d.C.		
Lucerne		Non id.	1 intera	Intorno al I sec. d.C.		
VN	Coppa	Morel 2788	1 fondo	Fine II- metà I sec. a.C.	Campana A	
VN	Non id.	Non id.	1 fondo, 1 ansa, 8 pareti	IV- I sec. a.C.		
TSA D	Scodella	Hayes 61 B	1 orlo	Fine IV- inizi V sec. d.C.		
TSA D	Scodella	Hayes 61 A	1 orlo	IV- inizi V sec. d.C.		
TSA A	Coppa	Hayes 8 A	1 orlo	Metà II- inizi III sec. d.C.		
TSA	Lucerna	Atl . X	1 spalla	Metà IV- metà V sec. d.C.		
AdC	Pentola	Atl. CVII, 6	1 orlo	Metà II- inizi V sec. d.C.		
TSI	Non id.	Non id.	1 orlo, 1 parete	Metà I a.C.- I sec. d.C.		

Reperti di incerta datazione:

Classe	Forma	Tipo	Numero di frammenti	Descrizione ed osservazioni
Anfore	Non id.	Non id.	4 fondi, 9 anse, 1 spalla, 18 pareti, 1 orlo	
CC	Non id.	Non id.	4 orli, 20 fondi, 9 anse, 28 pareti	
CC	Brocca	Non id.	1 orlo, 1 ansa	
CC	Coppetta	Non id.	2 orlo, 2 fondi, 1 parete	
CC	Unguentario	Non id.	2 fondi	
CC	Non id.	Non id.	1 ansa	Ansa plastica

CC	Oscillum	Non id.	1 orlo	
CC	Tegame	Non id.	1 orlo	
CC	Bacino	Non id.	1 orlo	
Laterizi	Non id.	Non id.	1 parete	Bollo "ribattuto": QUOD DEUS VULT
Laterizi	Coppo		3 orli	
Laterizi	Mattone		1 orlo	
Laterizi	Mattoncini		3 orli	Due mattoncini sono legati da malta.
AdC	Non id.	Non id.	2 orli, 2 fondi, 3 pareti	
TSA A	Non id.	Non id.	2 fondi, 2 pareti	
TSA C	Non id.	Non id.	1 fondo	
RT	Pentola	Non id.	3 orli, 1 parete	
RT	Tegame	Non id.	1 orlo	
Dolii	Non id.	Non id.	1 spalla	
Marmo	Non id.	Non id.	1 parete	

SG

239

Provincia:	Trapani
Comune:	Castellammare del Golfo
Località:	Terme Segestane
Coordinate x, y:	2334902: 4204886
IGM:	F. 257 I NE Segesta
CTR:	F. 606030
Quota:	75 m s.l.m.
Strade:	SP 2, A 29
Geologia:	formazione delle Marne di S. Cipirello
Idrografia:	Fiume Caldo, Fiume Gaggera
Uso del suolo:	incolto
Vegetazione:	sterpi
Metodo di ricognizione:	sistematico
Visibilità:	2
Descrizione del luogo:	Sperone roccioso affacciato a S sulla gola dove scorre il fiume Caldo; a E è a strapiombo sul fondo valle, mentre ad O il pendio scende dolcemente verso l'edificio moderno delle terme. Di fronte c'è la collina di Calathamet. L'area è delimitata dalla strada che porta dalla SP 2 alle pozze naturali di acqua calda poste ai piedi di Calathamet.
Descrizione della UT:	Tutto lo sperone è interessato dalla presenza di fr. fittili più o meno concentrati e fr. di calcare. Nell'area si distinguono alcune lastre incastrate in una leggera depressione del terreno, pertinenti

a sepolture (UT 240). Il sito in alcuni punti è stato sconvolto da alcune buche clandestine che hanno messo in evidenza piccole porzioni di stratigrafia (circa 20- 40cm): da una di esse emerge una specie di massicciata o il paramento esterno di un muro a sacco spoliato. I materiali rinvenuti coprono un arco di tempo molto ampio e appaiono consumati e di dimensioni minute. Non è possibile distinguere i reperti pertinenti alle sepolture da quelli probabilmente dilavati dalla soprastante UT 238.

Dimensioni e orientamento UT:	60x70 m; E-O
Densità media per mq:	15-20
Cronologia ed interpretazione:	IV sec. a.C.-I sec. d.C.: spargimento relativo all'UT 238
Documentazione grafica e fotografica	-

Reperti datanti:

<i>Classe</i>	<i>Forma</i>	<i>Tipo</i>	<i>Numero di frammenti</i>	<i>Datazione</i>	<i>Descrizione ed ipotesi sulla provenienza</i>	<i>Bibliografia</i>
Anfore		Greco-italico	3 orli, 1 fondo, 7 anse	Metà IV- metà II sec. a.C.		
Anfore		Rodio	2 anse	III- II sec. a.C.		
Anfore		Dressel 2/4	3 anse	Seconda metà I a.C.- I sec. d.C.		
RT	Tegame	Non id.	2 orli	Periodo tardoromano		
Lucerne		Atl. VIII	1 ansa	Seconda metà IV- V sec. d.C.	Decorazione a palmetta sulle spalle	
AdC	Piatto-coperchio	Atl.CIV, 5	1 orlo	Fine II- inizi V sec. d.C.		
AdC	Piatto-coperchio	Atl CIV, 6	1 orlo	Fine II- inizi V sec. d.C.		
AdC	Non id.	Non id.	4 orli, 1 fondo, 7 pareti	II- V sec. d.C.		
TSI	Non id.	Non id.	3 pareti	Metà I a.C.- I sec. d.C.		
VN	Coppa	Morel 1312	1 orlo	Metà II sec. a.C.	Campana A	

Reperti di incerta datazione:

<i>Classe</i>	<i>Forma</i>	<i>Tipo</i>	<i>Numero di frammenti</i>	<i>Descrizione ed osservazioni</i>
Anfore	Non id.	Non id.	2 orli, 2 anse, 1 collo, 1 spalla, 6 pareti	
Anfore	Non id.	Non id.	2 fondi	Provenienza: Tunisia
CC	Non id.	Non id.	3 orli, 4 fondi, 8 anse, 13 pareti	
Depurata	Non id.	Non id.	2 orli	
VN	Non id.	Non id.	1 orlo, 4 fondi, 2 anse, 11 pareti	
Cocciopesto			1 parete	

SG	244
Provincia:	Trapani
Comune:	Calatafimi
Località:	Contrada Angimbè
Coordinate x, y:	2334167; 4202843
IGM:	F. 257 I NE Segesta
CTR:	F. 606030
Quota:	200 m s.l.m.
Strade:	SS 113
Geologia:	formazione delle Marne di S. Cipirello
Idrografia:	-
Uso del suolo:	agricolo
Vegetazione:	vigneto
Metodo di ricognizione:	sistematico (ogni 8 m)
Visibilità:	4
Descrizione del luogo:	Vigna di recente impianto circa 450 m a NO in linea d'aria di Casa Fastuchera, lungo il lato N della strada poderale. Il campo è delimitato a S e ad E dalla strada poderale, a N da un oliveto e da un campo incolto e ad O da un campo arato. Nella parte E del campo si trova una casetta.
Descrizione della UT:	Concentrazione di frr. di ceramica, di laterizi e di ossa nella parte NE del campo in prossimità della casetta. L'area è chiaramente distinguibile per la massiccia presenza di calcare e per il colore particolarmente scuro del terreno. L'andamento del terreno in corrispondenza dell' UT è pianeggiante mentre nella parte O del campo si riscontra una forte pendenza S/N.
Dimensioni e orientamento UT:	38x25 m; E/O
Densità media per mq:	5
Cronologia ed interpretazione:	IV- I sec. d.C.: casa ellenistica- romano protoimperiale

Reperti datanti:

<i>Classe</i>	<i>Forma</i>	<i>Tipo</i>	<i>Numero di frammenti</i>	<i>Datazione</i>	<i>Descrizione ed ipotesi sulla provenienza</i>	<i>Bibliografia</i>
Anfore		Dressel 1	1 ansa	Fine II- prima metà del I sec. a.C.		
Anfore		Greco-italico	1 ansa	Metà IV- metà II sec. a.C.		
Anfore		Maña B	1 orlo	IV- II sec. a.C.		
TSA	Non id.	Non id.	1 fondo	I sec. d.C.		

Reperti di incerta datazione:

<i>Classe</i>	<i>Forma</i>	<i>Tipo</i>	<i>Numero di frammenti</i>	<i>Descrizione ed osservazioni</i>
CC	Catino	Non id.	3 orli	
CC	Catino	Non id.	2 orli, 2 anse, 1 parete	
CC	Mortaio	Non id.	1 orlo	
Anfore	Non id.	Non id.	1 fondo	

SG

247

Provincia:

Trapani

Comune:

Calatafimi

Località:

Contrada Angimbè

Coordinate x, y:

2334126; 4202621

IGM:

F. 257 I NE Segesta

CTR:

F. 606030

Quota:

240 m s.l.m.

Strade:

SS 113

Geologia:

formazione delle Marne di S. Cipirello

Idrografia:	-
Uso del suolo:	agricolo
Vegetazione:	vigneto
Metodo di ricognizione:	sistematico (ogni 5 m)
Visibilità:	3
Descrizione del luogo:	Vigna di recente impianto a N del bosco di Angimbè, delimitato a N da una stradina poderale , ad E e O da campi incolti. Nel campo ci sono due casette, una a N e una a S. La parte S e quella N del campo sono pianeggianti mentre nella zona centrale si riscontra un accentuato salto di quota.
Descrizione della UT:	Concentrazione di forma semicircolare nell'angolo SO della vigna. L'area è ben distinguibile per il colore grigio del terreno e la presenza massiccia di calcare, fr. fittili e ossa. Nello stesso campo, a breve distanza, si trovano altre concentrazioni (UT 248 e 249) che presentano le stesse caratteristiche.
Dimensioni e orientamento UT:	R= 7 m; E-O
Densità media per mq:	5-10
Cronologia ed interpretazione:	IV- II sec. a.C.: casa ellenistica
Documentazione grafica e fotografica	-

Reperti datanti:

<i>Classe</i>	<i>Forma</i>	<i>Tipo</i>	<i>Numero di frammenti</i>	<i>Datazione</i>	<i>Descrizione ed ipotesi sulla provenienza</i>	<i>Bibliografia</i>
Anfore		Punico	1 orlo	IV- II sec. a.C.		
Anfore		Maña B	2 orli	IV- II sec. a.C.		
TSA D	Scodella	Hayes 58	1 orlo	Metà IV- inizi V sec. d.C.		
TSA D	Non id.	Non id.	1 fondo	IV- VII sec. d.C.		

Reperti di incerta datazione:

<i>Classe</i>	<i>Forma</i>	<i>Tipo</i>	<i>Numero di frammenti</i>	<i>Descrizione ed osservazioni</i>
CC	Non id.	Non id.	8 orli, 7 fondi, 3 anse, 7 pareti	
Anfore	Non id.	Non id.	1 fondo, 1 ansa, 1 parete	

SG	254
Provincia:	Trapani
Comune:	Calatafimi
Località:	Contrada Angimbè
Coordinate x, y:	2334623; 4203166
IGM:	F. 257 I NE Segesta
CTR:	F. 606030
Quota:	160 m s.l.m.
Strade:	SS 113
Geologia:	formazione delle Marne di S. Cipirello
Idrografia:	affluente del fiume Gaggera
Uso del suolo:	agricolo
Vegetazione:	fresato
Metodo di ricognizione:	sistematico (ogni 10 m)
Visibilità:	3
Descrizione del luogo:	Esteso campo fresato nella parte S di Contrada Angimbè, sulle estreme pendici nordoccidentali di Poggio Fegotto. Nella vallata scorre il fiume Gaggera, che nei pressi di Ponte Bagni assume il nome di fiume Caldo. Lungo il limite O del campo passa la trazzera che si immette nella SS 113.
Descrizione della UT:	Estesa area circolare interessata dalla presenza di fr. di calcare, di laterizi e di ceramica, localizzata nella parte centro-settentrionale del campo. Le anfore sono molto numerose, la ceramica fine è molto scarsa ed è stata rinvenuta in una zona circoscritta al centro dell' UT.
Dimensioni e orientamento UT:	R= 120 m
Densità media per mq:	10-15
Cronologia ed interpretazione:	IV- I sec. a.C.: villaggio
Documentazione grafica e fotografica	-

Reperti datanti:

<i>Classe</i>	<i>Forma</i>	<i>Tipo</i>	<i>Numero di frammenti</i>	<i>Datazione</i>	<i>Descrizione ed ipotesi sulla provenienza</i>	<i>Bibliografia</i>
VN	Chiusa	Non id.	1 fondo	IV- III sec. a.C.	Provenienza: Sicilia	
VN	Skyphos	Morel 4370/80	1 ansa	IV - III a.C.	Provenienza: Attica	
Anfore		Greco-italico	3 orli, 6 anse, 2 pareti	Metà IV- III sec. a.C.		
Anfore		Greco-italico	1 orlo	Seconda metà IV sec.		

				a.C.		
Anfore		Dressel 1	7 anse, 1 parete	Fine II- prima metà del I sec. a.C. a.C.		
Anfore		Dressel 1 C	1 orlo	Fine II- I sec. a.C.		
Anfore		Cfr. Africana I	1 orlo	II- III sec. d.C.		
CC		Bacino	1 orlo	Periodo ellenistico		

Reperti di incerta datazione:

<i>Classe</i>	<i>Forma</i>	<i>Tipo</i>	<i>Numero di frammenti</i>	<i>Descrizione ed osservazioni</i>
Anfore	Non id.	Non id.	2 fondi, 4 anse, 3 pareti	
CC	Non id.	Non id.	15 orli, 11 fondi, 17 anse, 10 pareti	
CC	Catino	Non id.	6 orli	
CC	Mortaio	Non id.	2 fondi	
CC	Bacino	Non id.	1 orlo	
Dipinta	Non id.	Non id.	1 fondo, 1 parete	
Laterizi	Coppi		1 orlo, 1 parete	
VN	Non id.	Non id.	1 ansa, 1 parete	

SG	255
Provincia:	Trapani
Comune:	Calatafimi
Località:	Contrada Angimbè
Coordinate x, y:	2334782; 4203111
IGM:	F. 257 I NE Segesta
CTR:	F. 606030
Quota:	170 m s.l.m.
Strade:	SS 113
Geologia:	formazione delle Marne di S. Cipirello
Idrografia:	affluente del fiume Gaggera
Uso del suolo:	agricolo
Vegetazione:	vigna
Metodo di ricognizione:	sistematico (ogni 5 m)

Visibilità:	2
Descrizione del luogo:	Vigna nella zona S di Contrada Angimbè sulle estreme pendici settentrionali di Poggio Fegotto, delimitata a S, ad E e a N da strade poderali e ad O da un oliveto.
Descrizione della UT:	Spargimento di fr. laterizi e di anfore lungo il limite O della vigna e nell'oliveto adiacente. Ha forma molto allungata e presenta bassa densità di reperti, da mettere in relazione con l' UT 254.
Dimensioni e orientamento UT:	40x5 m; N-S
Densità media per mq:	1-2
Cronologia ed interpretazione:	IV- metà II sec. a.C.: casa ellenistica relativa al villaggio UT 254
Documentazione grafica e fotografica	-

Reperti datanti:

<i>Classe</i>	<i>Forma</i>	<i>Tipo</i>	<i>Numero di frammenti</i>	<i>Datazione</i>	<i>Descrizione ed ipotesi sulla provenienza</i>	<i>Bibliografia</i>
Anfore		Greco-italico	1 orlo, 1 parete	Metà IV- metà II sec. a.C.		
Invetriata	Non id.	Non id.	1 orlo	Post-medievale		
CC	Bacino	Non id.	1 orlo	Metà IV- III sec. a.C.		

Reperti di incerta datazione:

<i>Classe</i>	<i>Forma</i>	<i>Tipo</i>	<i>Numero di frammenti</i>	<i>Descrizione ed osservazioni</i>
CC	Non id.	Non id.	3 orli, 2 anse, 9 pareti	
CC	Bottiglia	Non id.	1 collo	

SG	259
Provincia:	Trapani
Comune:	Calatafimi
Località:	Contrada Fastuchera
Coordinate x, y:	2334567; 4202354
IGM:	F. 257 I NE Segesta
CTR:	F. 606030
Quota:	280 m s.l.m.
Strade:	Trazzera Castellammare Calatafimi
Geologia:	calcilutiti
Idrografia:	-
Uso del suolo:	agricolo
Vegetazione:	orto
Metodo di ricognizione:	sistematico (ogni 3 m)
Visibilità:	3
Descrizione del luogo:	Campo di pomodori circa 200 m a S di Casa Fastuchera situata ad O di Poggio Fegotto, su un'altura che domina la vallata.
Descrizione della UT:	Frr. ceramici sparsi, fra i quali uno di anfora greco-italica.
Dimensioni e orientamento UT:	-
Densità media per mq:	-
Cronologia ed interpretazione:	Metà IV- metà II sec. a.C.: frequentazione extrasito
Documentazione grafica e fotografica	-

Reperti datanti:

<i>Classe</i>	<i>Forma</i>	<i>Tipo</i>	<i>Numero di frammenti</i>	<i>Datazione</i>	<i>Descrizione ed ipotesi sulla provenienza</i>	<i>Bibliografia</i>
Anfore		Greco-italico	1 orlo	Metà IV- metà II sec. a.C.		

Reperti di incerta datazione:

<i>Classe</i>	<i>Forma</i>	<i>Tipo</i>	<i>Numero di frammenti</i>	<i>Descrizione ed osservazioni</i>
CC	Non id.	Non id.	2 pareti	

SG	261
Provincia:	Trapani
Comune:	Calatafimi
Località:	Contrada Angimbè
Coordinate x, y:	2334885; 4203488
IGM:	F. 257 I NE Segesta
CTR:	F. 606030
Quota:	140 m s.l.m.
Strade:	SS 113
Geologia:	formazione delle Marne di S. Cipirello
Idrografia:	affluente del fiume Gaggera
Uso del suolo:	agricolo
Vegetazione:	vigneto
Metodo di ricognizione:	sistematico (ogni 5 m)
Visibilità:	2
Descrizione del luogo:	Vigneto di forma allungata in senso E/O, ca. 500 m a S di Fattoria Tasca, delimitato a N da un campo incolto, ad E da una strada poderale, ad O da un ruscello affluente del Gaggera, a S da altri vigneti.
Descrizione della UT:	Pochi fr. di ceramica nella zona centrale della vigna.
Dimensioni e orientamento UT:	-
Densità media per mq:	-
Cronologia ed interpretazione:	Metà IV- metà II sec. a.C.: frequentazione extrasito
Documentazione grafica e fotografica	-
Reperti datanti:	

<i>Classe</i>	<i>Forma</i>	<i>Tipo</i>	<i>Numero di frammenti</i>	<i>Datazione</i>	<i>Descrizione ed ipotesi sulla provenienza</i>	<i>Bibliografia</i>
Anfore		Greco-italico	1 ansa	Metà IV- metà II sec. a.C.		

Reperti di incerta datazione:

<i>Classe</i>	<i>Forma</i>	<i>Tipo</i>	<i>Numero di frammenti</i>	<i>Descrizione ed osservazioni</i>
CC	Non id.	Non id.	2 anse	

SG	264
Provincia:	Trapani
Comune:	Calatafimi
Località:	Costa di Ballo
Coordinate x, y:	2335393; 4203570
IGM:	F. 257 I NE Segesta
CTR:	F. 606030
Quota:	150 m s.l.m.
Strade:	SS 113
Geologia:	formazione delle Marne di S. Cipirello
Idrografia:	-
Uso del suolo:	agricola
Vegetazione:	arato
Metodo di ricognizione:	sistematico (ogni 7 m)
Visibilità:	5
Descrizione del luogo:	Campo arato nella parte SO di Costa di Ballo, a N di Punta del Fegotto.
Descrizione della UT:	Pochi fr. di ceramica sparsi nel campo.
Dimensioni e orientamento UT:	-
Densità media per mq:	-
Cronologia ed interpretazione:	Fine II- prima metà del I sec. a.C.: frequentazione extrasito
Documentazione grafica e fotografica	-

Reperti datanti:

<i>Classe</i>	<i>Forma</i>	<i>Tipo</i>	<i>Numero di frammenti</i>	<i>Datazione</i>	<i>Descrizione ed ipotesi sulla provenienza</i>	<i>Bibliografia</i>
Anfore		Dressel 1	1 orlo	Fine II- prima metà del I sec. a.C.		

SG	266
Provincia:	Trapani
Comune:	Calatafimi
Località:	Punta del Fegotto
Coordinate x, y:	2335552; 4203322
IGM:	F. 257 I NE Segesta

CTR:	F. 606030
Quota:	190 m s.l.m.
Strade:	SS 113
Geologia:	formazione delle Marne di S. Cipirello
Idrografia:	-
Uso del suolo:	agricolo
Vegetazione:	orto/vigneto
Metodo di ricognizione:	sistematico (ogni 8 m)
Visibilità:	1
Descrizione del luogo:	Vigneto tra Costa di Ballo e Contrada Fegotto, sotto la Punta del Fegotto. Due ruderi nell'angolo O del campo.
Descrizione della UT:	Concentrazione di laterizi e ceramica nella parte O della vigna, nella zona compresa tra i due ruderi. Lo spargimento continua anche nell'oliveto ad O, dove la quota è più alta. Sporadico materiale è stato rinvenuto anche nel settore E della vigna.
Dimensioni e orientamento UT:	30x10 m; N-S
Densità media per mq:	2
Cronologia ed interpretazione:	Metà IV- III sec. a.C.: casa ellenistica
Documentazione grafica e fotografica	-

Reperti datanti:

<i>Classe</i>	<i>Forma</i>	<i>Tipo</i>	<i>Numero di frammenti</i>	<i>Datazione</i>	<i>Descrizione ed ipotesi sulla provenienza</i>	<i>Bibliografia</i>
Anfore		Greco-italico		Metà IV- III sec. a.C.		

Reperti di incerta datazione:

<i>Classe</i>	<i>Forma</i>	<i>Tipo</i>	<i>Numero di frammenti</i>	<i>Descrizione ed osservazioni</i>
CC	Non id.	Non id.	4 anse, 4 pareti	
CC	Peso da telaio		1 intero	
CC	Catino		2 orli	

SG

268

Provincia:

Trapani

Comune:

Calatafimi

Località:

Costa di Ballo

Coordinate x, y:

2335096; 4204109

IGM:	F. 257 I NE Segesta
CTR:	F. 606030
Quota:	100 m s.l.m.
Strade:	SS 113
Geologia:	formazione delle Marne di S. Cipirello
Idrografia:	Fiume Gaggera
Uso del suolo:	agricolo
Vegetazione:	vigneto
Metodo di ricognizione:	sistematico (ogni 8 m)
Visibilità:	4
Descrizione del luogo:	Vigneto 400 m a O di Fattoria Tasca, a N della SS 113, in prossimità del bivio per Ponte Bagni.
Descrizione della UT:	Spargimento di frr. ceramici e di pochi frr. laterizi localizzati soprattutto nella parte S del campo, presso una casa.
Dimensioni e orientamento UT:	-
Densità media per mq:	-
Cronologia ed interpretazione:	Fine II- prima metà del I sec. a.C.: frequentazione extrasito
Documentazione grafica e fotografica	-

Reperti datanti:

<i>Classe</i>	<i>Forma</i>	<i>Tipo</i>	<i>Numero di frammenti</i>	<i>Datazione</i>	<i>Descrizione ed ipotesi sulla provenienza</i>	<i>Bibliografia</i>
Anfore		Dressel 1	1 ansa	Fine II- prima metà del I sec. a.C.		

Reperti di incerta datazione:

<i>Classe</i>	<i>Forma</i>	<i>Tipo</i>	<i>Numero di frammenti</i>	<i>Descrizione ed osservazioni</i>
CC	Non id.	Non id.	1 fondo, 1 ansa	

SG

270

Provincia:	Trapani
Comune:	Calatafimi
Località:	Costa di Ballo
Coordinate x, y:	2335585; 4204065
IGM:	F. 257 I NE Segesta

CTR:	F. 606030
Quota:	115
Strade:	SS 113
Geologia:	formazione di Cozzo Terravecchia
Idrografia:	Fiume Gaggera
Uso del suolo:	agricolo
Vegetazione:	vigneto
Metodo di ricognizione:	sistematico (ogni 8 m)
Visibilità:	2
Descrizione del luogo:	Vallata tra i rilievi di Punta del Fegotto e Calathamet. A N del fondovalle scorre il fiume Caldo. Il vigneto si estende al centro della valle, a S della SS 113, lungo il lato S della strada podereale che costeggia la A 29.
Descrizione della UT:	Vasta area interessata dalla presenza ininterrotta di fr. fittili nella parte S del vigneto. I fr. laterizi sono dappertutto senza soluzione di continuità, mentre quelli ceramici sono distribuiti in maniera più irregolare (a macchie). Tra i materiali sono numerosissimi i laterizi (anche poco cotti e bruciati), abbondante e tipologicamente varia la CC (molti bacini), soltanto due i fr. di VN. Sul limite S del campo si trovano grosse pietre, anche squadrate. Fr. fittili sporadici sono stati rinvenuti anche nella parte N e O del vigneto e nell'arato a S.
Dimensioni e orientamento UT:	250x60 m; E-O
Densità media per mq:	10
Cronologia ed interpretazione:	IV- I sec. a.C.: villaggio
Documentazione grafica e fotografica	Tavola 22

Reperti datanti:

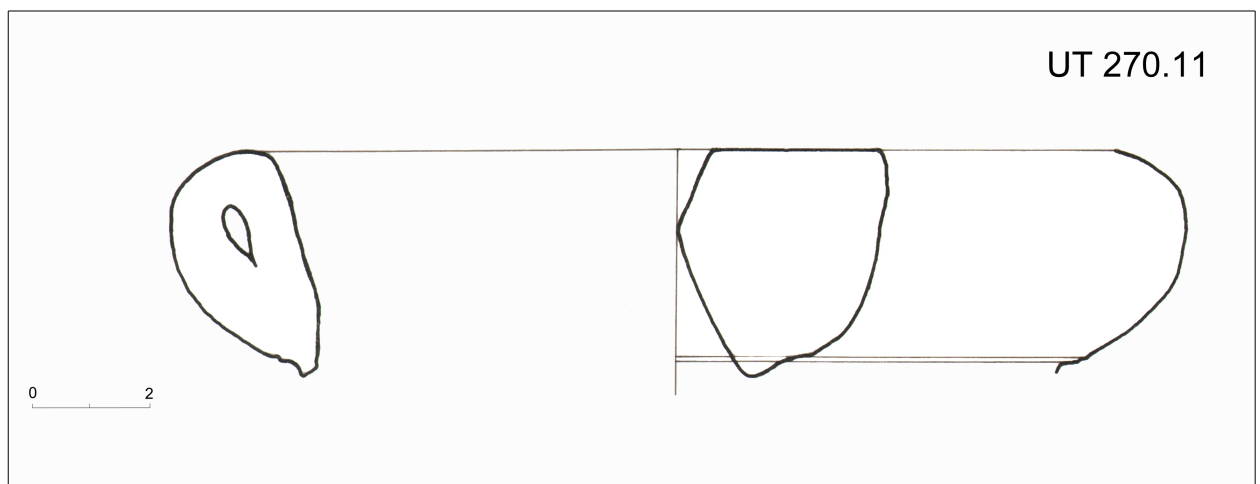
<i>Classe</i>	<i>Forma</i>	<i>Tipo</i>	<i>Numero di frammenti</i>	<i>Datazione</i>	<i>Descrizione ed ipotesi sulla provenienza</i>	<i>Bibliografia</i>
VN	Aperta	Non id.	1 parete	V- IV sec. a.C	Provenienza: Attica	
Anfore		Greco-italico	1 orlo	Seconda metà IV sec. a.C.		
Anfore		Greco-italico	4 orli	III- metà II sec. a.C.		
Anfore		Greco-italico	11 anse	Metà IV- metà II sec. a.C.		
Anfore		Dressel 1	2 anse	Fine II- prima metà del I sec. a.C.		

Anfore		Ionico-massaliota	1 orlo	Fine VI- prima metà del IV secolo a.C.	Produzione greco-occidentale	Camerata Scovazzo 2008, p. 508.
Dipinta	Non id.	Non id.	1 fondo	II sec. a.C.		
CC	Bacino	Non id.	1 orlo	Metà IV- III sec. a.C.		Del Vais 1997, p. 188 fig. 1,3.

Reperti di incerta datazione:

<i>Classe</i>	<i>Forma</i>	<i>Tipo</i>	<i>Numero di frammenti</i>	<i>Descrizione ed osservazioni</i>
CC	Non id.	Non id.	13 orli, 21 fondi, 38 anse, 17 pareti	
CC	Coppette	Non id.	5 orli	
CC	Catino	Non id.	8 orli, 1 fondo	
CC	Coperchio	Non id.	1 ansa	
CC	Non id.	Non id.	1 interno	
CC	Oscillum	Non id.	1 parete	
RT	Non id.	Non id.	2 pareti	
Anfore	Non id.	Non id.	1 orlo	Provenienza: Tunisia
Laterizi	Non id.	Non id.	16 orli, 2 pareti	I laterizi hanno forma e dimensione diversa; alcuni risultano bruciati.
Lucerne	Non id.	Non id.	1 ansa	

Tavola 22: Anfora ionico-massaliota



SG	272
Provincia:	Trapani
Comune:	Calatafimi
Località:	Costa di Ballo
Coordinate x, y:	2335370; 4203949
IGM:	F. 257 I NE Segesta
CTR:	F. 606030
Quota:	115 m s.l.m.
Strade:	SS 113
Geologia:	formazione delle Marne di S. Cipirello
Idrografia:	Fiume Caldo
Uso del suolo:	sistematico (ogni 8 m)
Vegetazione:	agricolo
Metodo di ricognizione:	arato
Visibilità:	4
Descrizione del luogo:	Campo arato nella parte centrale di Costa di Ballo, delimitato a S da una strada poderale, a N da un campo incolto e ad E da un campofresato recintato dove è stata individuata l' UT276. Sullo sfondo, a N, si vede bene la collina di Calathamet.
Descrizione della UT:	Pochi fr. fittili sparsi nel campo.
Dimensioni e orientamento UT:	-
Densità media per mq:	-
Cronologia ed interpretazione:	Metà IV- metà II sec. a.C.: frequentazione extrasito
Documentazione grafica e fotografica	-

Reperti datanti:

<i>Classe</i>	<i>Forma</i>	<i>Tipo</i>	<i>Numero di frammenti</i>	<i>Datazione</i>	<i>Descrizione ed ipotesi sulla provenienza</i>	<i>Bibliografia</i>
Anfore		Greco-italico	1 ansa	Metà IV- metà II sec. a.C.		

SG	273
Provincia:	Trapani
Comune:	Calatafimi
Località:	Costa di Ballo

Coordinate x, y: 2335489; 4203899
IGM: F. 257 I NE Segesta
CTR: F. 606030
Quota: 110 m s.l.m.
Strade: SS 113
Geologia: formazione di Cozzo Terravecchia
Idrografia: Fiume Caldo
Uso del suolo: agricolo
Vegetazione: fresato
Metodo di ricognizione: sistematico (ogni 8 m)
Visibilità: 2
Descrizione del luogo: Campo fresato nella parte centrale di Costa di Ballo, nella vallata tra i rilievi di Punta del Fegotto e Calathamet. A N nel fondovalle scorre il fiume Caldo. Nella zona SE del campo si riscontra un accentuato salto di quota.
Descrizione della UT: Spargimento di numerosi fr. di laterizi e pochissimi fr. di ceramica per tutto il campo. Non si identificano particolari concentrazioni.
Dimensioni e orientamento UT: 100x200 m; S/N
Densità media per mq: 5-10
Cronologia ed interpretazione: Metà IV- metà II sec. a.C.: villaggio
Documentazione grafica e fotografica -

Reperti datanti:

<i>Classe</i>	<i>Forma</i>	<i>Tipo</i>	<i>Numero di frammenti</i>	<i>Datazione</i>	<i>Descrizione ed ipotesi sulla provenienza</i>	<i>Bibliografia</i>
Anfore		Greco-italico	1 ansa	Metà IV- metà II sec. a.C.		

Reperti di incerta datazione:

<i>Classe</i>	<i>Forma</i>	<i>Tipo</i>	<i>Numero di frammenti</i>	<i>Descrizione ed osservazioni</i>
CC	Non id.	Non id.	1 orlo, 3 fondi, 1 ansa, 3 pareti	

SG	274
Provincia:	Trapani
Comune:	Calatafimi
Località:	Costa di Ballo
Coordinate x, y:	2335569; 4203917
IGM:	F. 257 I NE Segesta
CTR:	F. 606030
Quota:	120 m s.l.m.
Strade:	SS 113
Geologia:	formazione di Cozzo Terravecchia
Idrografia:	Fiume Gaggera/Caldo
Uso del suolo:	agricolo
Vegetazione:	arato
Metodo di ricognizione:	sistematico (ogni 8 m)
Visibilità:	4
Descrizione del luogo:	Campo arato nella parte centrale di Costa di Ballo, nella vallata tra i rilievi di Punta del Fegotto e Calathamet. A N nel fondovalle scorre il fiume Caldo. E' delimitato a S e ad E da vigne, a N da una scarpata (UT 275) e ad O da un campo fresato recintato (UT 273) e da una vigna.
Descrizione della UT:	Spargimento di fr. fittili nella parte N del campo. Si tratta di un'area di forma quadrangolare caratterizzata dalla presenza di calcare, fr. di laterizi e di ceramica in scarsa quantità: soltanto un fr. di greco-italica e pochi fr. di CC. Il sito è stato interpretato come parte della vasta area abitativa costituita da UT 270, 273, 275, 276.
Dimensioni e orientamento UT:	20x20 m
Densità media per mq:	3-5
Cronologia ed interpretazione:	Metà IV- metà II sec. a.C.: casa ellenistica
Documentazione grafica e fotografica	-

Reperti datanti:

<i>Classe</i>	<i>Forma</i>	<i>Tipo</i>	<i>Numero di frammenti</i>	<i>Datazione</i>	<i>Descrizione ed ipotesi sulla provenienza</i>	<i>Bibliografia</i>
Anfore		Greco-italico	1 orlo	Metà IV- metà II sec. a.C.		

Reperti di incerta datazione:

<i>Classe</i>	<i>Forma</i>	<i>Tipo</i>	<i>Numero di frammenti</i>	<i>Descrizione ed osservazioni</i>
CC	Coppetta	Non id.	4 orli	
CC	Bacino	Non id.	2 orli	
CC	Coperchio	Non id.	1 orlo	
CC	Non id.	Non id.	3 orli, 2 fondi, 4 anse, 5 pareti	

SG	275
Provincia:	Trapani
Comune:	Calatafimi
Località:	Costa di Ballo
Coordinate x, y:	2335598; 4204018
IGM:	F. 257 I NE Segesta
CTR:	F. 606030
Quota:	120 m s.l.m.
Strade:	SS 113
Geologia:	formazione di Cozzo Terravecchia
Idrografia:	Fiume Caldo
Uso del suolo:	incolto/agricolo
Vegetazione:	sterpi/oliveto
Metodo di ricognizione:	sistematico (ogni 5 m)
Visibilità:	0-1
Descrizione del luogo:	Campo incolto nella vallata tra i rilievi di Punta del Fegotto e Calathamet, in un pendio scosceso a S del grande vigneto dove è stata individuata l' UT 270. In cima al pendio si trova una casa in mezzo ad un oliveto. A N nel fondovalle scorre il fiume Caldo.
Descrizione della UT:	Tutto il pendio è interessato dalla presenza ininterrotta di frr. di laterizi. Vi sono inoltre frr. di ceramica sparsi, molte grosse pietre, frr. di calcare e un cippo probabilmente moderno. I limiti e le dimensioni dell' UT non si possono determinare a causa della fitta vegetazione che rende quasi nulla la visibilità. Sicuramente il sito fa parte della vasta area abitativa costituita da UT 270, 273, 274, 276. Si potrebbe trattare di un villaggio fortificato vista anche la presenza di un allineamento di pietre interpretato come muro.
Dimensioni e orientamento UT:	E-O
Densità media per mq:	5
Cronologia ed interpretazione:	IV sec. a.C.- I sec. d.C.: villaggio ellenistico- romano protoimperiale
Documentazione grafica e fotografica	-

Reperti datanti:

<i>Classe</i>	<i>Forma</i>	<i>Tipo</i>	<i>Numero di frammenti</i>	<i>Datazione</i>	<i>Descrizione ed ipotesi sulla provenienza</i>	<i>Bibliografia</i>
Anfore		Greco-italico	1 orlo, 1 ansa	III- metà II sec. a.C.		
Anfore		Dressel 2/4	1 ansa	Seconda metà I a. C.- I sec. d.C.		
Anfore		Van der Werff 3	2 orli	III- I sec. a.C.	Provenienza: Tunisia	
VN	Non id.	Non id.	1 parete	IV- I sec. a.C.		

Reperti di incerta datazione:

<i>Classe</i>	<i>Forma</i>	<i>Tipo</i>	<i>Numero di frammenti</i>	<i>Descrizione ed osservazioni</i>
CC	Peso da telaio	Non id.	1 intero	
CC	Coppetta	Non id.	1 orlo	
CC	Non id.	Non id.	4 fondi, 8 anse, 3 pareti	
CC	Olla	Non id.	1 orlo	
Anfore	Non id.	Non id.	1 fondo	
Laterizi	Tegola		2 orli	
Laterizi	Coppi		3 orli, 1 parete	

SG

276

Provincia:

Trapani

Comune:

Calatafimi

Località:

Costa di Ballo

Coordinate x, y:

2335609; 4203957

IGM:

F. 257 I NE Segesta

CTR:

F. 606030

Quota:

125 m s.l.m.

Strade:

SS 113

Geologia:

formazione di Cozzo Terravecchia

Idrografia:

Fiume Caldo

Uso del suolo:

agricolo

Vegetazione:	vigneto
Metodo di ricognizione:	sistematico (ogni 5 m)
Visibilità:	1
Descrizione del luogo:	Vigna nella vallata tra i rilievi di Punta del Fegotto e Calathamet. A N nel fondovalle scorre il fiume Caldo. E' delimitata a N dal campo incolto in cui è stata individuata l' UT 275.
Descrizione della UT:	Concentrazione di fr. laterizi e di ceramica di forma allungata, nella parte N della vigna. I materiali sono distribuiti in modo abbastanza continuo dal limite N della vigna per circa 30 m verso S. In questa zona sono presenti anche fr. di calcare. Il sito fa parte della vasta area abitativa costituita da UT 270, 273, 274, 275.
Dimensioni e orientamento UT:	100x30 m; E-O
Densità media per mq:	5-10
Cronologia ed interpretazione:	Metà IV- I sec. a.C.: casa ellenistica (villaggio)
Documentazione grafica e fotografica	-

Reperti datanti:

<i>Classe</i>	<i>Forma</i>	<i>Tipo</i>	<i>Numero di frammenti</i>	<i>Datazione</i>	<i>Descrizione ed ipotesi sulla provenienza</i>	<i>Bibliografia</i>
Anfore		Greco-italico	2 orli, 1 ansa, 1 parete	Metà IV- metà II sec. a.C.		
Anfore		Van der Werff 3		II- I sec. a.C.		

Reperti di incerta datazione:

<i>Classe</i>	<i>Forma</i>	<i>Tipo</i>	<i>Numero di frammenti</i>	<i>Descrizione ed osservazioni</i>
Dolii	Coperchio		1 parete	
CC	Peso da telaio		1 intero	
CC	Non id.	Non id.	3 orli, 9 anse, 3 pareti	
Laterizi	Mattonella triangolare		1 intero	

SG	277
Provincia:	Trapani
Comune:	Calatafimi
Località:	Costa di Ballo
Coordinate x, y:	2335828; 4204149
IGM:	F. 257 I NE Segesta
CTR:	F. 606030
Quota:	100 m s.l.m.
Strade:	SS 113, A 29
Geologia:	formazione di Cozzo Terravecchia
Idrografia:	Fiume Caldo
Uso del suolo:	incolto
Vegetazione:	sterpi
Metodo di ricognizione:	sistematico (ogni 12 m)
Visibilità:	1
Descrizione del luogo:	Vasto campo incolto nella vallata tra i rilievi di Punta del Fegotto e Calathamet, a S della strada podereale che costeggia la A 29.
Descrizione della UT:	Pochi frr. di laterizi e ceramica sparsi in modo incoerente nel vasto incolto. Da notare la presenza di un cippo probabilmente moderno.
Dimensioni e orientamento UT:	-
Densità media per mq:	-
Cronologia ed interpretazione:	Metà IV- metà II sec. a.C.: frequentazione extrasito
Documentazione grafica e fotografica	-

Reperti datanti:

<i>Classe</i>	<i>Forma</i>	<i>Tipo</i>	<i>Numero di frammenti</i>	<i>Datazione</i>	<i>Descrizione ed ipotesi sulla provenienza</i>	<i>Bibliografia</i>
Anfore		Greco-italico	1 ansa	Metà IV- metà II sec. a.C.		

Reperti di incerta datazione:

<i>Classe</i>	<i>Forma</i>	<i>Tipo</i>	<i>Numero di frammenti</i>	<i>Descrizione ed osservazioni</i>
CC	Non id.	Non id.	2 orli, 2 fondi, 3 anse	

SG	284
Provincia:	Trapani
Comune:	Calatafimi
Località:	Ponte Bagni
Coordinate x, y:	2335267; 4204774
IGM:	F. 257 I NE Segesta
CTR:	F. 606030
Quota:	65 m s.l.m.
Strade:	SS 113, A 29
Geologia:	formazione di Cozzo Terravecchia
Idrografia:	Fiume Caldo
Uso del suolo:	agricolo
Vegetazione:	oliveto/vigneto
Metodo di ricognizione:	sistematico (ogni 10 m)
Visibilità:	0-1
Descrizione del luogo:	Oliveto e vigneto in forte pendenza N/S verso il fiume Caldo, circa 500 m ad E di Ponte Bagni, ai piedi del versante orientale della collina di Calathamet. In prossimità del fiume il terreno diventa pianeggiante. In tutta la zona la visibilità è quasi nulla.
Descrizione della UT:	Spargimento di molti laterizi e poca ceramica lungo il fiume Caldo. Non ci sono concentrazioni ma si tratta di un continuo e caotico susseguirsi di cocci per tutta l'area. Le dimensioni non si possono definire con precisione. Da notare la vicinanza alle UT 233 e 234 ad O, ad una quota più alta.
Dimensioni e orientamento UT:	100x50 m ca.; E-O
Densità media per mq:	2-3
Cronologia ed interpretazione:	Metà IV sec. a.C.-II sec. d.C.: spargimento relativo all'UT 233
Documentazione grafica e fotografica	-

Reperti datanti:

Classe	Forma	Tipo	Numero di frammenti	Datazione	Descrizione ed ipotesi sulla provenienza	Bibliografia
Anfore		Greco-italico	1 ansa, 1 collo	Metà IV- metà II sec. a.C.		
TSA D	Vaso a listello	Hayes 91 B	1 orlo	Fine IV- metà V sec. d.C.	Si tratta di un listello senza orlo	
TSA A	Coppa	Hayes 3 B	1 orlo	Fine I- metà II sec. d.C.		

Reperti di incerta datazione:

<i>Classe</i>	<i>Forma</i>	<i>Tipo</i>	<i>Numero di frammenti</i>	<i>Descrizione ed osservazioni</i>
Anfore	Non id.	Non id.	1 fondo, 2 anse	
CC	Non id.	Non id.	5 orli, 4 fondi, 4 anse, 1 collo, 3 pareti	

SG	288
Provincia:	Trapani
Comune:	Calatafimi
Località:	Terme Gorga
Coordinate x, y:	2336706; 4204678
IGM:	F. 257 I NE Segesta
CTR:	F. 606030
Quota:	75 m s.l.m.
Strade:	Fiume Caldo
Geologia:	formazione di Cozzo Terravecchia
Idrografia:	Fiume Caldo
Uso del suolo:	agricolo
Vegetazione:	vigna
Metodo di ricognizione:	sistematico (ogni 10 m)
Visibilità:	4
Descrizione del luogo:	Vigna sulle pendici sudorientali della collinetta a S delle Terme Gorga, circa 800 m a S della stazione di Alcamo diramazione e 300 m a N dello stabilimento della Sicil Gesso. A N, in fondo alla vallata, scorre il fiume Caldo.
Descrizione della UT:	Concentrazione di fr. di laterizi, ceramica, calcare e piccoli ciottoli nella parte O della vigna. L' UT ha forma quadrangolare. Tra i materiali i fr. di ceramica fine sono più numerosi rispetto alle anfore.
Dimensioni e orientamento UT:	20x20m
Densità media per mq:	5
Cronologia ed interpretazione:	II- I sec. a.C.: casa tardoellenistica/romano repubblicana
Documentazione grafica e fotografica	-

Reperti datanti:

<i>Classe</i>	<i>Forma</i>	<i>Tipo</i>	<i>Numero di frammenti</i>	<i>Datazione</i>	<i>Descrizione ed ipotesi sulla provenienza</i>	<i>Bibliografia</i>
Anfore		Van der Werff 2	1 orlo	II- I sec. a.C.		
TSA D	Scodella	Hayes 67	1 orlo	Metà IV- metà V sec. d.C.		
TSA D	Non id.	Non id.	1 parete	IV- VII sec. d.C.		
RT	Pentola	Non id.	1 orlo	Periodo tardoromano		

Reperti di incerta datazione:

<i>Classe</i>	<i>Forma</i>	<i>Tipo</i>	<i>Numero di frammenti</i>	<i>Descrizione ed osservazioni</i>
CC	Non id.	Non id.	3 orli, 2 fondi, 2 anse, 12 pareti	
Anfore	Non id.	Non id.	1 orlo, 1 fondo	Provenienza: Africa
Anfore	Non id.	Non id.	1 ansa	Provenienza: Tunisia

SG	301
Provincia:	Trapani
Comune:	Calatafimi
Località:	Contrada Chiavello
Coordinate x, y:	2336865; 4202616
IGM:	F. 257 I NE Segesta
CTR:	F. 606030
Quota:	60 m s.l.m.
Strade:	SP 11
Geologia:	alluvioni antiche e recenti
Idrografia:	Fiume Freddo
Uso del suolo:	agricolo
Vegetazione:	arato
Metodo di ricognizione:	sistematico (ogni 12 m)
Visibilità:	4
Descrizione del luogo:	Campo arato lungo il lato O della SP 11, delimitato a S dalla strada asfaltata che sale verso Poggio Fegotto.
Descrizione della UT:	Pochi fr. di CC e un fondo di VN sparsi a distanza incoerente nel campo arato.

Dimensioni e orientamento UT: -
Densità media per mq: -
Cronologia ed interpretazione: IV- I sec. a.C.: frequentazione extrasito
Documentazione grafica e fotografica -

Reperti datanti:

<i>Classe</i>	<i>Forma</i>	<i>Tipo</i>	<i>Numero di frammenti</i>	<i>Datazione</i>	<i>Descrizione ed ipotesi sulla provenienza</i>	<i>Bibliografia</i>
VN	Non id.	Non id.	1 fondo	Periodo ellenistico		

Reperti di incerta datazione:

<i>Classe</i>	<i>Forma</i>	<i>Tipo</i>	<i>Numero di frammenti</i>	<i>Descrizione ed osservazioni</i>
CC	Non id.	Non id.	1 orlo, 1 fondo, 1 ansa	

SG	303
Provincia:	Trapani
Comune:	Calatafimi
Località:	Contrada Mezzatesta
Coordinate x, y:	2337298; 4202896
IGM:	F. 257 I NE Segesta
CTR:	F. 606040
Quota:	50 m s.l.m.
Strade:	SP 11, A 29
Geologia:	alluvioni antiche e recenti
Idrografia:	Fiume Freddo
Uso del suolo:	agricolo
Vegetazione:	arato
Metodo di ricognizione:	sistematico (ogni 8 m)
Visibilità:	4
Descrizione del luogo:	Campo arato tra Contrada Mezzatesta e Contrada Lampasciuto, sulla sponda O del fiume Freddo che qui forma un'ansa. E' delimitato ad E dal fiume, a N e a O da una vigna, a S da una strada poderale che conduce ad un casottino. La zona è pianeggiante; la visibilità in questo campo è buona, mentre nelle vigne adiacenti è molto scarsa.
Descrizione della UT:	Spargimento continuo e caotico di molti laterizi e poca ceramica

sul limite tra il campo arato e la vigna ad O. L' UT era stata precedentemente individuata mediante la lettura delle foto aeree; la forma dell'anomalia segnalata corrisponde a quella effettivamente riscontrata sul campo. Si tratta di una fascia larga circa 15 m che descrive un semicerchio intorno al casottino e poi si allunga in direzione SE/NO. Da notare la massiccia presenza di fr. piccoli e consunti di laterizi e la scarsità di ceramica.

Dimensioni e orientamento UT: 35x15 m; r=35 m; E-O
Densità media per mq: 5-10
Cronologia ed interpretazione: Fine II- prima metà del I sec. a.C.: villaggio
Documentazione grafica e fotografica -

Reperti datanti:

<i>Classe</i>	<i>Forma</i>	<i>Tipo</i>	<i>Numero di frammenti</i>	<i>Datazione</i>	<i>Descrizione ed ipotesi sulla provenienza</i>	<i>Bibliografia</i>
Anfore		Dressel 1	1 orlo, 1 fondo	Fine II- prima metà del I sec. a.C.		

Reperti di incerta datazione:

<i>Classe</i>	<i>Forma</i>	<i>Tipo</i>	<i>Numero di frammenti</i>	<i>Descrizione ed osservazioni</i>
Anfore	Non id.	Non id.	3 anse, 2 pareti	
CC	Non id.	Non id.	1 orlo, 4 fondi, 6 anse, 2 pareti	
CC	Tappo		1 orlo	
RT	Non id.	Non id.	1 parete	

SG	306
Provincia:	Trapani
Comune:	Calatafimi
Località:	Contrada Rincione
Coordinate x, y:	2337850; 4198187
IGM:	F. 257 I SE Calatafimi
CTR:	F. 606080
Quota:	130 m s.l.m.
Strade:	SS 119, A 29
Geologia:	alluvioni antiche e recenti

Idrografia:	Fiume Freddo
Uso del suolo:	incolto
Vegetazione:	sterpi
Metodo di ricognizione:	sistematico (ogni 12 m)
Visibilità:	3
Descrizione del luogo:	Vasto campo incolto situato nella parte centrale di Contrada Rincione, esteso sulla sommità e sul versante NE della collinetta che scende verso la valle del fiume Freddo ad E. Di forma triangolare, è delimitato a N e a S da vigneti e ad E da una strada poderale.
Descrizione della UT:	Concentrazione di calcare, ciottoli di fiume, fr. laterizi e ceramici (soprattutto anfore) sulla sommità pianeggiante della collinetta. I limiti dell' UT non sono ben determinabili a causa della pessima visibilità. In prossimità della vigna è stato rinvenuto un cippo (forse moderno).
Dimensioni e orientamento UT:	30x35 m; NO-SE
Densità media per mq:	5
Cronologia ed interpretazione:	Fine II- prima metà del I sec. a.C.: casa tardoellenistica/ romano repubblicana
Documentazione grafica e fotografica	-

Reperti datanti:

<i>Classe</i>	<i>Forma</i>	<i>Tipo</i>	<i>Numero di frammenti</i>	<i>Datazione</i>	<i>Descrizione ed ipotesi sulla provenienza</i>	<i>Bibliografia</i>
Anfore		Dressel 1	1 orlo, 2 fondi, 4 anse, 2 pareti	Fine II- prima metà del I sec. a.C.		
CC	Bacino	Non id.	2 orli	Periodo ellenistico		

Reperti di incerta datazione:

<i>Classe</i>	<i>Forma</i>	<i>Tipo</i>	<i>Numero di frammenti</i>	<i>Descrizione ed osservazioni</i>
Anfore	Non id.	Non id.	1 ansa, 3 pareti	
CC	Non id.	Non id.	3 fondi, 2 anse, 3 pareti	
CC	Catino	Non id.	1 orlo	
Laterizi	Coppi		2 orli, 1 parete	

SG	313
Provincia:	Trapani
Comune:	Calatafimi
Località:	Contrada Giancaldara
Coordinate x, y:	2338074; 4195451
IGM:	F. 257 I SE Calatafimi
CTR:	F. 606120
Quota:	115 m s.l.m.
Strade:	SS 119, A 29
Geologia:	alluvioni antiche e recenti
Idrografia:	Fiume Freddo
Uso del suolo:	agricolo
Vegetazione:	arato
Metodo di ricognizione:	sistematico (ogni 8 m)
Visibilità:	4
Descrizione del luogo:	Vasto campo arato sul versante orientale della collina di Contrada Giancaldara, digradante verso il fiume Freddo, la cui portata d'acqua in questo punto si riduce.
Descrizione della UT:	Concentrazione di laterizi e ceramica nella parte SE del campo. Ha forma rettangolare ed è caratterizzata dalla massiccia presenza di fr. di coppi e tegole, numerosi ciottoli di fiume (quasi del tutto assenti nella restante parte del campo) e anfore. La CC è più concentrata nella zona NO.
Dimensioni e orientamento UT:	60x50 m; NO-SE
Densità media per mq:	10
Cronologia ed interpretazione:	IV-II sec. a.C.: casa ellenistica
Documentazione grafica e fotografica	-

Reperti datanti:

Classe	Forma	Tipo	Numero di frammenti	Datazione	Descrizione ed ipotesi sulla provenienza	Bibliografia
CC	Bacino	Non id.	1 orlo	Metà IV- III a.C.		Del Vais 1997, p. 188 fig. 1, 9.
CC	Bacino	Non id.	1 orlo	Periodo ellenistico		
CC	Olla	Non id.	1 orlo	Periodo ellenistico		
CC	Brocca	Non id.	1 orlo	Periodo ellenistico		

CC	Scodella	Non id.	1 orlo	Periodo ellenistico		
VN	Non id.	Non id.	2 fondi	Fine IV- metà III sec. a.C.		
Anfore		Greco-italico	5 orli	Fine IV- III sec. a.C.		
Anfore		Greco-italico	5 orli	III- metà II sec. a.C.		
Anfore		Greco-italico	8 anse, 5 pareti	Metà IV- metà II sec. a.C.		
Anfore		Dressel 2/4	14 anse	Seconda metà I a.C.- I sec. d.C.		

Reperti di incerta datazione:

<i>Classe</i>	<i>Forma</i>	<i>Tipo</i>	<i>Numero di frammenti</i>	<i>Descrizione ed osservazioni</i>
Anfore	Non id.	Non id.	1 orlo, 2 fondi, 4 anse, 1 parete	
Laterizi	Tegole		4 orli	
CC	Mortaio	Non id.	2 fondi	
CC	Tappo	Non id.	1 intero, 1 ansa	
CC	Piatto-coperchio	Non id.	1 orlo	
CC	Non id.	Non id.	13 orli, 14 fondi, 8 anse, 8 pareti	
Dolii	Non id.	Non id.	1 orlo	

SG

316

Provincia:

Trapani

Comune:

Calatafimi

Località:

Stazione di Alcamo

Coordinate x, y:

2337540; 4200859

IGM:

F. 257 I NE Segesta

CTR:

F. 606080

Quota:

80 m s.l.m.

Strade:	SS 119, A 29
Geologia:	argille e argilliti
Idrografia:	Fiume Freddo
Uso del suolo:	agricolo
Vegetazione:	arato
Metodo di ricognizione:	sistematico (ogni 20 m)
Visibilità:	5
Descrizione del luogo:	Campo arato a S/SO della stazione di Alcamo, impostato su una terrazza fluviale esposta verso il fiume Freddo.
Descrizione della UT:	Frammenti fittili relativamente sparsi nel campo. Da notare la presenza di selci. I materiali si riferiscono ad un arco cronologico estremamente vasto (dalla preistoria al medioevo).
Dimensioni e orientamento UT:	60 x 100 m
Densità media per mq:	1
Cronologia ed interpretazione:	IV-II sec. a.C.: frequentazione extrasito
Documentazione grafica e fotografica	-

Reperti datanti:

Classe	Forma	Tipo	Numero di frammenti	Datazione	Descrizione ed ipotesi sulla provenienza	Bibliografia
CC	Bacino con orlo pendulo		1 orlo	IV- II sec. a.C.		
Anfore		Keay XXXV	1 orlo	Metà V- metà VI sec. d.C.		
Anfore		Almagro 51 C	2 anse	III- V sec d.C.		
Spatheia	Non id.	Non id.	1 orlo	VI- VII sec. d.C.		
Anfore		LRA 2	1 parete	Fine IV- VI sec. d.C.		
Laterizi	Striato	Non id.	6 orli	Inizi V d.C- età bizantina	Solcature a reticolo e a onde.	Wilson, R.J., 1979, Brick and tiles in Roman Sicily, in BAR 68, p. 23, plate 2 VI b.
RT	Coperchio	Non id.	1 orlo	Periodo tardoromano		
TSA D	Scodella	Cfr. Hayes 94	1 orlo	V sec. d.C.		

TSA D	Scodella	Hayes 103 A	1 orlo	Fine V- inizi VI sec. d.C.	
TSA D	Scodella	Hayes 104 A	1 orlo	VI sec. d.C.	
TSA D	Scodella	Hayes 104	1 orlo	Metà VII sec. d.C.	
TSA D	Coppa	Hayes 99	1 orlo	530- 580 d.C.	Lamboglia 1.
TSA D	Coppa	Hayes 99	2 orli	Inizi VII ?	Atl. LI n. 7-8.
TSA D	Piatto	Hayes 90	1 orlo	Fine VI-inizi VII sec, d.C.	Cfr. anche Hayes 89 D.

Reperti di incerta datazione:

<i>Classe</i>	<i>Forma</i>	<i>Tipo</i>	<i>Numero di frammenti</i>	<i>Descrizione ed osservazioni</i>
Anfore	Non id.	Non id.	1 orlo, 3 fondi, 2 anse, 1 parete	Provenienza: Tunisia
Anfore	Non id.	Non id.	2 pareti	Solcature orizzontali. Provenienza: Medio Oriente
CC	Olla	Non id.	3 orli	
CC	Brocca ?	Non id.	2 orli	
CC	Bottiglia	Non id.	2 orli	
CC	Coperchio	Non id.	1 ansa	
CC	Bacino	Non id.	2 orli	Solcature sull'orlo.
CC	Catino	Non id.	1 orlo	
CC	Catino	Non id.	1 orlo	Argilla arancione africana
CC	Non id.	Non id.	14 orli, 3 fondi, 17 anse, 5 pareti	
RT	Olla	Non id.	1 orlo	
TSA	Non id.	Non id.	4 orli, 3 fondi	
TSA	Lucerna	Non id.	2 becchi	Provenienza: Tunisia
Invetriata	Non id.	Non id.	4 orli	

SG

317

Provincia:

Trapani

Comune:

Calatafimi

Località:

Stazione di Alcamo

Coordinate x, y:

2337288; 4201042

IGM:

F. 257 I NE Segesta

CTR:

F. 606080

Quota:	110 m s.l.m.
Strade:	SS 119, A 29
Geologia:	argille e argilliti
Idrografia:	Fiume Freddo
Uso del suolo:	agricolo
Vegetazione:	arato
Metodo di ricognizione:	sistematico (ogni 15 m)
Visibilità:	4
Descrizione del luogo:	Campo arato sulla sommità della collina ad O della stazione di Alcamo: il terreno digrada rapidamente a N, a S e ad E. Nel fondovalle scorre il fiume Freddo oltre il quale si erge il Monte Barbaro. Sono ben visibili a N il Pizzo Mezzatesta e, sullo sfondo, il Monte Inici.
Descrizione della UT:	Frammenti fittili (soprattutto laterizi) e pietre sulla sommità della collina. Si distinguono tre concentrazioni ravvicinate in corrispondenza delle quali il terreno è notevolmente più scuro: la più piccola ha forma circolare ed è quasi del tutto priva di ceramica; la più grande, di forma allungata in senso N/S, presenta fr. di laterizi, di anfore, di CC e di ossa; nella terza si trovano gli stessi materiali più alcuni fr. di VN. Sporadici fr. di laterizi sono anche nel versante N della collina.
Dimensioni e orientamento UT:	15 x 7 m + 12 x 5 m + r= 2,5 m; N/S
Densità media per mq:	5
Cronologia ed interpretazione:	IV- II sec. a. C.: tombe ellenistiche
Documentazione grafica e fotografica	-

Reperti datanti:

<i>Classe</i>	<i>Forma</i>	<i>Tipo</i>	<i>Numero di frammenti</i>	<i>Datazione</i>	<i>Descrizione ed ipotesi sulla provenienza</i>	<i>Bibliografia</i>
Anfore		Greco-italico	2 orli, 4 anse, 4 pareti	III sec. a.C.		
CC	Bacino con orlo pendulo		1 orlo	IV-II sec. a.C.	Decorazione a cordone e ditate.	
CC	Olletta	Non id.	1 orlo	Periodo ellenistico		
Spatheia		Keay XXVI C	1 orlo	V-VI sec. d.C.		

Reperti di incerta datazione:

Classe	Forma	Tipo	Numero di frammenti	Descrizione ed osservazioni
Dolii	Mortaio	Non id.	1 fondo	
CC	Scodella	Non id.	2 orli	
CC	Non id.	Non id.	5 orli, 7 fondi, 9 anse, 6 pareti	
CC	Catino	Non id.	1 orlo	
Sovradipinta	Non id.	Non id.	1 parete	
Invetriata	Non id.	Non id.	2 orli, 1 parete	

SG	318
Provincia:	Trapani
Comune:	2337261
Località:	Contrada Morfino
Coordinate x, y:	2337261; 4198532
IGM:	F. 257 I SE Calatafimi
CTR:	F. 606080
Quota:	110
Strade:	SS 119, A 29
Geologia:	Argille e argilliti
Idrografia:	Fiume Freddo
Uso del suolo:	agricolo
Vegetazione:	arato
Metodo di ricognizione:	sistematico (ogni 15 m)
Visibilità:	4
Descrizione del luogo:	Campo arato in uno scosceso pendio affacciato su un affluente del fiume Freddo. Il campo è delimitato a N dalla strada podereale che costituisce il limite S di Contrada Morfino.
Descrizione della UT:	Sporadici fr. fittili (qualche laterizio e poca CC) sparsi in maniera incoerente nel campo.
Dimensioni e orientamento UT:	-
Densità media per mq:	-
Cronologia ed interpretazione:	Fine V- II sec. a.C.: frequentazione extrasito
Documentazione grafica e fotografica	-

Reperti datanti:

<i>Classe</i>	<i>Forma</i>	<i>Tipo</i>	<i>Numero di frammenti</i>	<i>Datazione</i>	<i>Descrizione ed ipotesi sulla provenienza</i>	<i>Bibliografia</i>
CC			1 orlo, 1 fondo, 1 ansa, 3 pareti	Periodo tardoclassico -ellenistico		

SG	320
Provincia:	Trapani
Comune:	Calatafimi
Località:	Contrada Vivignato
Coordinate x, y:	2336743; 4199860
IGM:	F. 257 I NE Segesta
CTR:	F. 606070
Quota:	130 m s.l.m.
Strade:	SP 33
Geologia:	agille e argilliti
Idrografia:	Fiume Freddo
Uso del suolo:	incolto
Vegetazione:	sterpi
Metodo di ricognizione:	sistematico (ogni 15 m)
Visibilità:	1
Descrizione del luogo:	Campo incolto tra Contrada Vivignato e Contrada Morfino: in questa zona si trovano una serie di colline comprese tra la SP 33 e il fiume Freddo.
Descrizione della UT:	Sono stati rinvenuti un'ansa di CC e un puntale d'anfora.
Dimensioni e orientamento UT:	-
Densità media per mq:	-
Cronologia ed interpretazione:	Fine V- II sec. a.C.: frequentazione extrasito
Documentazione grafica e fotografica	-

Reperti datanti:

<i>Classe</i>	<i>Forma</i>	<i>Tipo</i>	<i>Numero di frammenti</i>	<i>Datazione</i>	<i>Descrizione ed ipotesi sulla provenienza</i>	<i>Bibliografia</i>
Anfora	Non id.	Non id.	1 fondo	Periodo		

				tardoclassico -ellenistico		
CC	Non id.	Non id.	1 fondo, 1 ansa	Periodo tardoclassico -ellenistico		

SG	321
-----------	------------

Provincia:	Trapani
Comune:	Calatafimi
Località:	Strasalto
Coordinate x, y:	2336427; 4200737
IGM:	F. 257 I NE Segesta
CTR:	F. 606070
Quota:	100 m s.l.m.
Strade:	SP 33
Geologia:	argille e argilliti
Idrografia:	Rio Giummarella
Uso del suolo:	agricolo
Vegetazione:	orto
Metodo di ricognizione:	sistematico (ogni 10 m)
Visibilità:	3
Descrizione del luogo:	Orto in località Strasalto, sulle pendici SE della collina di Arcauso. Nel fondovalle scorre il Rio Giummarella, affluente del fiume Freddo.
Descrizione della UT:	Sono state individuate due anse di CC.
Dimensioni e orientamento UT:	-
Densità media per mq:	-
Cronologia ed interpretazione:	Fine V- II sec. a.C.: frequentazione extrasito
Documentazione grafica e fotografica	-

Reperti datanti:

<i>Classe</i>	<i>Forma</i>	<i>Tipo</i>	<i>Numero di frammenti</i>	<i>Datazione</i>	<i>Descrizione ed ipotesi sulla provenienza</i>	<i>Bibliografia</i>
CC	Brocca	Non id.	2 anse	Periodo tardoclassico -ellenistico		

SG	327
Provincia:	Trapani
Comune:	Calatafimi
Località:	Contrada Giummarella
Coordinate x, y:	2335038; 4199515
IGM:	F. 257 I NE Segesta
CTR:	F. 606070
Quota:	160 m s.l.m.
Strade:	SP 78
Geologia:	argille e argilliti
Idrografia:	Rio Giummarella
Uso del suolo:	agricolo
Vegetazione:	arato
Metodo di ricognizione:	sistematico (ogni 20 m)
Visibilità:	2
Descrizione del luogo:	Vasto campo arato di forma triangolare che si estende dalla metà del declivio di Masseria Palmieri fino al rio Giummarella che scorre nel fondovalle.
Descrizione della UT:	Sporadici fr. fittili sparsi nel campo.
Dimensioni e orientamento UT:	-
Densità media per mq:	0-1
Cronologia ed interpretazione:	IV- II sec. a.C.: frequentazione extrasito
Documentazione grafica e fotografica	-

Reperti datanti:

<i>Classe</i>	<i>Forma</i>	<i>Tipo</i>	<i>Numero di frammenti</i>	<i>Datazione</i>	<i>Descrizione ed ipotesi sulla provenienza</i>	<i>Bibliografia</i>
CC	Non id.	Non id.	1 orlo	Periodo ellenistico		

Reperti di incerta datazione:

<i>Classe</i>	<i>Forma</i>	<i>Tipo</i>	<i>Numero di frammenti</i>	<i>Descrizione ed osservazioni</i>
Ceramica smaltata	Non id.	Non id.	1 orlo	
CC	Non id.	Non id.	2 anse, 1 parete	

SG	328
Provincia:	Trapani
Comune:	Calatafimi
Località:	Contrada Giummarella
Coordinate x, y:	2335410; 4199748
IGM:	F. 257 I NE Segesta
CTR:	F. 606070
Quota:	150 m s.l.m.
Strade:	SP 78
Geologia:	argille e argilliti
Idrografia:	Rio Giummarella
Uso del suolo:	agricolo
Vegetazione:	arato
Metodo di ricognizione:	sistematico (ogni 20 m)
Visibilità:	4
Descrizione del luogo:	Pendici SE della collina di contrada Giummarella. A S, in direzione E/O, scorre il rio Giummarella oltre il quale si ergono i rilievi di Contrada Amburgio. Sulla sommità della collina ritrovano una casa ed un oliveto a bassissima visibilità. Tutta la zona a S della casa è interessata dalla presenza di materiale relativo alla casa stessa.
Descrizione della UT:	Spargimento di fr. fittili molto consumati e di piccole pietre nella parte più bassa del campo arato, a SO della casa posta sulla cima del rilievo. L' UT ha forma rettangolare con un allargamento dello spargimento verso NO ed è ben distinguibile per la variazione cromatica del terreno che è più scuro in presenza di materiale archeologico. Si tratta per la maggior parte di coppi molto sbriciolati. Sono stati rinvenuti fr. di VN, CC e anfore. Alcuni fr. di pietre e laterizi sono stati individuati anche nella vigna a S della strada poderale.
Dimensioni e orientamento UT:	100x70 m; NE/SO
Densità media per mq:	1
Cronologia ed interpretazione:	III sec .a.C.: casa ellenistica (villaggio)
Documentazione grafica e fotografica	-

Reperti datanti:

<i>Classe</i>	<i>Forma</i>	<i>Tipo</i>	<i>Numero di frammenti</i>	<i>Datazione</i>	<i>Descrizione ed ipotesi sulla provenienza</i>	<i>Bibliografia</i>
Anfore		Greco-italico	1 orlo, 2 anse, 4 pareti	III sec. a.C.		

Reperti di incerta datazione:

Classe	Forma	Tipo	Numero di frammenti	Descrizione ed osservazioni
CC	Non id.	Non id.	3 orli, 3 fondi, 1 ansa, 3 pareti	
TSA	Non id.	Non id.	2 orli	
VN	Non id.	Non id.	2 pareti	
Laterizi	Non id.	Non id.	3 orli	

SG	329
Provincia:	Trapani
Comune:	Calatafimi
Località:	Contrada Giummarella
Coordinate x, y:	2335611; 4199685
IGM:	F. 257 I NE Segesta
CTR:	F. 606070
Quota:	140 m s.l.m.
Strade:	SP 33
Geologia:	argille e argilliti
Idrografia:	Rio Giummarella
Uso del suolo:	agricola
Vegetazione:	arato
Metodo di ricognizione:	sistematico (ogni 15 m)
Visibilità:	4
Descrizione del luogo:	Campo arato lungo il pendio digradante verso il rio Giummarella che scorre nel fondovalle. Sulla sommità della collina si trovano una casa e un oliveto a visibilità nulla. Il campo è delimitato a S dalla strada poderale che passa in contrada Giummarella e che congiunge la SP 33 del fiume Freddo con la SP 78 di Arcauso.
Descrizione della UT:	Spargimento di fr. fittili nella parte NO del campo (dove la quota è più alta) al limite con l'oliveto a visibilità nulla. Probabilmente si tratta sempre dell' UT 328: le due UT separate dall' oliveto dove il sito c'è ma non si vede, presentano materiali affini, alcuni dei quali potrebbero provenire dalla cima della collina. I limiti del sito non sono identificabili.
Dimensioni e orientamento UT:	-
Densità media per mq:	-
Cronologia ed interpretazione:	Metà IV-metà II sec. a.C.: casa ellenistica (villaggio)
Documentazione grafica e fotografica	-

Reperti datanti:

<i>Classe</i>	<i>Forma</i>	<i>Tipo</i>	<i>Numero di frammenti</i>	<i>Datazione</i>	<i>Descrizione ed ipotesi sulla provenienza</i>	<i>Bibliografia</i>
Anfore		Greco-italico	1 orlo, 6 anse	Metà IV-metà II sec. a.C.		

Reperti di incerta datazione:

<i>Classe</i>	<i>Forma</i>	<i>Tipo</i>	<i>Numero di frammenti</i>	<i>Descrizione ed osservazioni</i>
CC	Non id.	Non id.	2 orli, 4 fondi, 4 anse, 2 pareti	
Invetriata	Non id.	Non id.	1 orlo, 2 pareti	

SG

330

Provincia:	Trapani
Comune:	Calatafimi
Località:	Contrada Cultrumeggio
Coordinate x, y:	2333321; 4199071
IGM:	F. 257 I NE Segesta
CTR:	F. 606070
Quota:	245 m s.l.m.
Strade:	SP 78
Geologia:	argille e argilliti
Idrografia:	fosso del Rio Giummarella
Uso del suolo:	agricolo
Vegetazione:	arato
Metodo di ricognizione:	sistematico (ogni 20 m)
Visibilità:	5
Descrizione del luogo:	Versante NO della valle di Contrada Cultrumeggio solcata da un fosso del rio Giummarella. Il campo è delimitato a N e ad O dalla SP 78. A NE si trova il Pizzo Cultrumeggio.
Descrizione della UT:	Spargimento di fr. fittili lungo il limite S del campo, al confine con una vigna. Sporadici fr. si ritrovano anche nella restante parte del campo.
Dimensioni e orientamento UT:	50 x10 m; O-E
Densità media per mq:	1

Cronologia ed interpretazione: Metà IV- metà II sec. a.C.: casa ellenistica
Documentazione grafica e fotografica -

Reperti datanti:

<i>Classe</i>	<i>Forma</i>	<i>Tipo</i>	<i>Numero di frammenti</i>	<i>Datazione</i>	<i>Descrizione ed ipotesi sulla provenienza</i>	<i>Bibliografia</i>
Anfore		Greco-italico	1 ansa, 1 parete	Metà IV- metà II sec. a.C.		
Anfore		Orlo ad echino	1 orlo	Metà IV- inizi III sec. a.C.		Cfr. Termini 1997, fig. 1 n.3, p. 158.

Reperti di incerta datazione:

<i>Classe</i>	<i>Forma</i>	<i>Tipo</i>	<i>Numero di frammenti</i>	<i>Descrizione ed osservazioni</i>
CC	Non id.	Non id.	3 orli, 3 fondi, 12 anse, 5 pareti	
Invetriata	Non id.	Non id.	1 fondo, 1 parete	
Dolii	Non id.	Non id.	1 fondo	

SG

333

Provincia: Trapani
Comune: Calatafimi
Località: Contrada Acquasalata
Coordinate x, y: 2336961; 4195802
IGM: F. 257 I SE Calatafimi
CTR: F. 606120
Quota: 120 m s.l.m.
Strade: -
Geologia:
Idrografia: fossi del Fiume Freddo
Uso del suolo: agricolo
Vegetazione: arato

Metodo di ricognizione:	sistematico (ogni 20 m)
Visibilità:	3
Descrizione del luogo:	Terreno arato in prossimità di un corso d'acqua in Contrada Acquasalata.
Descrizione della UT:	Frammento di ceramica rinvenuto lungo li limite O del campo.
Dimensioni e orientamento UT:	-
Densità media per mq:	-
Cronologia ed interpretazione:	Metà IV-metà II sec. a.C.: frequentazione extrasito
Documentazione grafica e fotografica	-

Reperti datanti:

<i>Classe</i>	<i>Forma</i>	<i>Tipo</i>	<i>Numero di frammenti</i>	<i>Datazione</i>	<i>Descrizione ed ipotesi sulla provenienza</i>	<i>Bibliografia</i>
Anfore		Greco-italico	1 ansa	Metà IV-metà II sec. a.C.		

Reperti di incerta datazione:

<i>Classe</i>	<i>Forma</i>	<i>Tipo</i>	<i>Numero di frammenti</i>	<i>Descrizione ed osservazioni</i>
CC	Non id.	Non id.	1 orlo, 1 fondo, 2 anse, 1 parete	

SG	334
Provincia:	Trapani
Comune:	Calatafimi
Località:	Contrada Acquasalata
Coordinate x, y:	2336220; 4196056
IGM:	F. 257 I SE Calatafimi
CTR:	F. 606110
Quota:	170 m s.l.m.
Strade:	diverticolo della strada Sasi- Alcamo
Geologia:	formazione di Cozzo Terravecchia
Idrografia:	affluente del fiume Freddo
Uso del suolo:	agricolo

Vegetazione:	vigneto
Metodo di ricognizione:	sistematico (ogni 10 m)
Visibilità:	4
Descrizione del luogo:	Collina in Contrada Acquasalata affacciata a N su un affluente del fiume Freddo. A NO si estende il quartiere Sasi oltre il quale è visibile il Monte Tre Croci. si vedono a N il Monte Inici e a NE il Monte Bonifato.
Descrizione della UT:	Vasto spargimento di fr. laterizi abbastanza piccoli lungo il lato N della collina, nella parte O di una vigna di recente impianto. Qualche frammento si trova anche nel campo fresato oltre la strada che costeggia la vigna ad O. I reperti ceramici sono pochissimi. E' possibile che i materiali siano dilavati dall' UT 335 che si trova a quota più alta, sulla sommità della collina. Tra i due siti si riscontra comunque una cesura.
Dimensioni e orientamento UT:	50 x150 m; S-N
Densità media per mq:	2
Cronologia ed interpretazione:	IV-III sec. a.C.: dilavamento
Documentazione grafica e fotografica	-

Reperti datanti:

<i>Classe</i>	<i>Forma</i>	<i>Tipo</i>	<i>Numero di frammenti</i>	<i>Datazione</i>	<i>Descrizione ed ipotesi sulla provenienza</i>	<i>Bibliografia</i>
Anfore		Greco-italico	12 anse, 10 pareti	Metà IV- metà II sec. a.C.		
Anfore		Greco-italico	4 orli	Metà IV-inizi III sec. a.C.		
Anfore		Orlo a mandorla	1 orlo	Metà V- fine del IV sec. a.C.		Cfr. ASNSP 1995, tav. CCXXVI n. 2 (SAS 7)
CC	Coppa	Non id.	2 orli	Periodo ellenistico		
CC	Catino	Non id.	2 orli	Periodo ellenistico		

Reperti di incerta datazione:

<i>Classe</i>	<i>Forma</i>	<i>Tipo</i>	<i>Numero di frammenti</i>	<i>Descrizione ed osservazioni</i>
CC	Non id.	Non id.	2 orli (2 contigui)	Parte terminale di un versatoio di forma non id.
CC	Non id.	Non id.	3 orli, 5 fondi, 8 anse, 6 pareti	

SG	335
Provincia:	Trapani
Comune:	Calatafimi
Località:	Contrada Acquasalata
Coordinate x, y:	2336217; 4195920
IGM:	F. 257 I SE Calatafimi
CTR:	F. 606110
Quota:	200 m s.l.m.
Strade:	diverticolo della strada Sasi- Alcamo
Geologia:	formazione di Cozzo Terravecchia
Idrografia:	affluente del Fiume Freddo
Uso del suolo:	agricolo
Vegetazione:	vigneto
Metodo di ricognizione:	sistematico (ogni 10 m)
Visibilità:	2
Descrizione del luogo:	Collina in Contrada Acquasalata affacciata a N su un affluente del fiume Freddo. A NO si estende il quartiere Sasi oltre il quale è visibile il Monte Tre Croci. si vedono a N il Monte Inici e a NE il Monte Bonifato.
Descrizione della UT:	Vasta concentrazione di fr. fittili sulla sommità della collina: l' UT occupa la vigna ad E e quella ad O (di scarsa visibilità) della strada poderale che attraversa la collina in direzione N/S. La massima concentrazione si trova lungo la strada poderale e nei primi filari della vigna ad E. Da sottolineare l'alta densità dei frammenti di anfore greco- italiche.
Dimensioni e orientamento UT:	50x40 m;
Densità media per mq:	30
Cronologia ed interpretazione:	Metà IV-III sec. a.C.: villaggio
Documentazione grafica e fotografica	-

Reperti datanti:

<i>Classe</i>	<i>Forma</i>	<i>Tipo</i>	<i>Numero di frammenti</i>	<i>Datazione</i>	<i>Descrizione ed ipotesi sulla provenienza</i>	<i>Bibliografia</i>
Anfore		Greco-italico	1 fondo, 22 anse, 10 pareti	Metà IV-metà II sec. a.C.		
Anfore		Greco-italico	3 orli	Fine IV-inizi III sec. a.C.		
Anfore		Greco-italico	3 orli	III sec. a.C.		
Anfore		Greco-italico	10 orli	Fine III-metà II sec. a.C.		

Reperti di incerta datazione:

<i>Classe</i>	<i>Forma</i>	<i>Tipo</i>	<i>Numero di frammenti</i>	<i>Descrizione ed osservazioni</i>
CC	Catino	Non id.	3 orli, 6 fondi, 1 ansa, 8 pareti	

SG

336

Provincia:	Trapani
Comune:	Calatafimi
Località:	Contrada Piraino
Coordinate x, y:	2336605; 4196693
IGM:	F. 257 I SE Calatafimi
CTR:	F. 606070
Quota:	145 m s.l.m.
Strade:	diverticolo della strada Sasi- Alcamo
Geologia:	argille e argilliti
Idrografia:	affluente del fiume Freddo
Uso del suolo:	agricolo
Vegetazione:	arato
Metodo di ricognizione:	sistematico (ogni 15 m)
Visibilità:	4
Descrizione del luogo:	Campo arato a S di Casa Sciara, nel fondovalle a S di Contrada Piraino solcato da un fosso affluente del fiume Freddo. A NO si vede il fiume Inici e a NE il Monte Bonifato.

Descrizione della UT:

Tutto il campo è interessato dalla presenza ininterrotta di piccoli e consunti fr. di laterizi e presenta concentrazioni a macchia caratterizzate da terreno di colore grigiastro, ricche di fr. laterizi, pezzi di calcare anche squadri e lavorati e molte ossa. Lo spargimento caotico dei reperti, la presenza di alcuni materiali moderni e la quasi totale assenza di fr. ceramici, rendono difficile l'interpretazione. Tuttavia il rinvenimento di un cranio e di numerose ossa umane fa pensare ad un' area sepolcrale.

Dimensioni e orientamento UT:

150 x100 m; N/S

Densità media per mq:

20

Cronologia ed interpretazione:

Metà IV-metà II sec. a.C.: sepolcreto

Documentazione grafica e fotografica

-

Reperti datanti:

<i>Classe</i>	<i>Forma</i>	<i>Tipo</i>	<i>Numero di frammenti</i>	<i>Datazione</i>	<i>Descrizione ed ipotesi sulla provenienza</i>	<i>Bibliografia</i>
Anfore		Greco-italico	1 orlo, 1 ansa	Metà IV-metà II sec. a.C.		

Reperti di incerta datazione:

<i>Classe</i>	<i>Forma</i>	<i>Tipo</i>	<i>Numero di frammenti</i>	<i>Descrizione ed osservazioni</i>
CC	Non id.	Non id.	1 orlo, 3 fondi, 7 anse, 3 pareti	Periodo ellenistico?
Invetriata	Non id.	Non id.	1 orlo, 3 fondi, 1 ansa, 3 pareti	
Ossa umane				Cranio + vertebre + altre ossa

SG

337

Provincia:

Trapani

Comune:

Calatafimi

Località:

Contrada Rincione

Coordinate x, y:

2336939; 4197282

IGM:

F. 257 I SE Calatafimi

CTR:	F. 606080
Quota:	150 m s.l.m.
Strade:	diverticolo della strada Sasi- Alcamo
Geologia:	argille e argilliti
Idrografia:	affluente del fiume Freddo
Uso del suolo:	agricolo
Vegetazione:	arato
Metodo di ricognizione:	sistematico (ogni 15 m)
Visibilità:	4
Descrizione del luogo:	Campo arato tra la strada Sasi- Alcamo e un affluente del fiume Freddo, nel rilievo che digrada verso il fosso, oltre il quale si trovano i rilievi di Contrada Pergole. Sullo sfondo, a NE, è visibile il Monte Bonifato. Nel campo sono presenti chiazze di terreno di colore più chiaro, interpretate come terra di riporto.
Descrizione della UT:	Concentrazione di fr. fittili, di ciottoli di medie e grandi dimensioni e di spezzoni di calcare in una zona pianeggiante al centro del campo, circa 250 m ad O di Casa Adamo. L'UT ha forma irregolare con una maggiore concentrazione nella parte N, dove i limiti sono frastagliati. In corrispondenza di due depressioni si trovano fr. di coppi di grandi dimensioni. A S, dove il terreno digrada verso il fosso, ci sono alcuni materiali dilavati dalla parte alta.
Dimensioni e orientamento UT:	40x40 m
Densità media per mq:	25
Cronologia ed interpretazione:	IV- II sec. a.C.: villaggio
Documentazione grafica e fotografica	-

Reperti datanti:

<i>Classe</i>	<i>Forma</i>	<i>Tipo</i>	<i>Numero di frammenti</i>	<i>Datazione</i>	<i>Descrizione ed ipotesi sulla provenienza</i>	<i>Bibliografia</i>
Anfore		Greco-italico	3 fondi, 23 anse, 10 pareti	Metà IV- metà II sec. a.C.		
Anfore		Greco-italico	7 orli	Fine IV- III sec. a.C.		
Anfore		Greco-italico	4 orli	III sec. a.C.		
CC	Tegame	Non id.	1 orlo	IV- III sec. a.C.		
CC	Coppa	Non id.	1 orlo	Periodo ellenistico		
CC	Bacino ad orlo pendulo		1 orlo	IV- II sec. a.C.		

Reperti di incerta datazione:

Classe	Forma	Tipo	Numero di frammenti	Descrizione ed osservazioni
Anfore	Non id.	Non id.	2 anse	
VN	Non id.	Non id.	1 fondo, 2 pareti	
CC	Olletta	Non id.	1 orlo	
CC	Non id.	Non id.	9 orli, 13 fondi, 2 anse, 12 pareti	

SG

338

Provincia:	Trapani
Comune:	Calatafimi
Località:	Contrada Barchetta/ Contrada Acquasalata
Coordinate x, y:	2335274; 4195358
IGM:	F. 257 I SE Calatafimi
CTR:	F. 606110
Quota:	220 m s.l.m.
Strade:	strada Via degli Elimi- Gallitello
Geologia:	argille e argilliti
Idrografia:	fossi affluenti del Fiume Freddo
Uso del suolo:	agricola
Vegetazione:	vigneto/orto
Metodo di ricognizione:	sistematico (ogni 5 m)
Visibilità:	2
Descrizione del luogo:	Rilievo delimitato a N e a S dai fossi di Contrada Barchetta e Contrada Acquasalata che scorrono in direzione E/O. Sulla sommità ci sono due case e piccoli orti mentre parte del versante SE è occupato da una vigna. Intorno al rilievo vi sono piccole valli scandite da poggi. A SO si erge il rilievo maggiore di Pizzo Falcone.
Descrizione della UT:	Forte concentrazione di fr. fittili sulla sommità del poggio, ad E del piazzale della casa. Un consistente spargimento si riscontra anche nei versanti NE e SE del rilievo. La concentrazione (20 x 30 m) è ben visibile tra una vigna e un'orto, mentre lungo le pendici il materiale si concentra soprattutto nella parte bassa. Nella sezione lungo la strada poderale che porta alla casa sono ben visibili fr. fittili. Da notare, nella parte centrale del dislivello del campo, una chiazza di sabbia gialla completamente priva di materiale. Lo spargimento è caratterizzato dalla presenza di coppi e di anfore (greco-italiche e Dressel 1) mentre la concentrazione di fr. di coppi (anche bruciati) di dimensioni maggiori rispetto a quelli dello spargimento, ossa combuste e non combuste, rozza terracotta, poche anfore e unguentari. In un accumulo di pietre ai bordi del

campo è stata rinvenuta una lastra lavorata. Vi sono anche scarichi moderni.

Dimensioni e orientamento UT:	20 x30 m; NO/SE
Densità media per mq:	30
Cronologia ed interpretazione:	IV-II sec. a.C.: tombe
Documentazione grafica e fotografica	-

Reperti datanti:

<i>Classe</i>	<i>Forma</i>	<i>Tipo</i>	<i>Numero di frammenti</i>	<i>Datazione</i>	<i>Descrizione ed ipotesi sulla provenienza</i>	<i>Bibliografia</i>
Anfore		Greco-italico	3 fondi, 21 anse, 1 parete	Metà IV- metà II sec. a.C.		
Anfore		Greco-italico	8 orli	III sec. a.C.		
Anfore		Greco-italico	7 orli	Prima metà II sec. a.C.		
Anfore		Orlo a mandorla	1 orlo	Metà V- fine del IV sec. a.C.		
Anfore		Van der Werff 2	1 orlo	III- sec. II a.C.		Cfr. ASNSP 1995, tav. CXXXVIII n. 11.
CC	Pentola	Non id.	2 orli	Metà IV- II sec. a.C.		
CC	Casseruola	Non id.	2 orli	Fine IV- fine II sec. a.C.		
CC	Bacino	Non id.	1 orlo	Periodo ellenistico		
CC	Olletta	Non id.	1 orlo	Periodo ellenistico		
CC	Pentola	Non id.	1 orlo	Metà IV- II sec. a.C.	Ceramica comune da cucina	
CC	Bacinella	Non id.	1 orlo	IV- sec. II a.C.		

Reperti di incerta datazione:

<i>Classe</i>	<i>Forma</i>	<i>Tipo</i>	<i>Numero di frammenti</i>	<i>Descrizione ed osservazioni</i>
RT	Pentola	Non id.	4 orli, 2 fondi, 5 pareti	
CC	Brocchetta	Non id.	3 anse, 1 collo	Anse a nastro

CC	Catino	Non id.	3 orli	
CC	Coppetta	Non id.	1 orlo	Ansetta anastro orizzontale applicata sotto l'orlo
CC	Coppa? Scodella?	Non id.	1 orlo	
CC	Olletta	Non id.	1 orlo	
CC	Unguentario	Non id.	2 colli, 1 parete	
CC	Non id.	Non id.	3 fondi, 3 pareti	Impasto grigiastro, molto depurata, spessore sottile, rumore metallico.
CC	Non id.	Non id.	10 orli, 15 fondi, 7 anse, 1 collo, 34 pareti	
Metallo (ferro)	Chiodo ed elemento non id.	Non id.	2 interi	Poco probabile che siano antichi.
Ossa			-	

SG

340

Provincia:	Trapani
Comune:	Calatafimi
Località:	Contrada Barchetta/ Contrada Acquasalata
Coordinate x, y:	2335200; 4195301
IGM:	F. 257 I SE Calatafimi
CTR:	F. 606110
Quota:	205 m s.l.m.
Strade:	strada Via degli Elimi- Gallitello
Geologia:	argille e argilliti
Idrografia:	fossi affluenti del Fiume Freddo
Uso del suolo:	agricolo
Vegetazione:	oliveto/vigneto
Metodo di ricognizione:	sistematico (ogni 5 m)
Visibilità:	1
Descrizione del luogo:	Rilievo delimitato a N e a S dai fossi di Contrada Barchetta e Contrada Acquasalata che scorrono in direzione E/O. Sulla sommità ci sono due case e piccoli orti mentre parte del versante SE è occupato da una vigna. Intorno al rilievo vi sono piccole valli scandite da poggi. A SO si erge il rilievo maggiore di Pizzo Falcone.
Descrizione della UT:	Spargimento di fr. fittili lungo il pendio che scende dalla casa sulla sommità della collina in direzione S/SO verso il fosso affluente del fiume Freddo. In particolare i materiali, soprattutto coppi e anfore, si trovano tra l'oliveto e la vigna a N della strada podereale dove la visibilità è scarsa. Ad E della casa si trova l' UT 338.
Dimensioni e orientamento UT:	100 x 50 m; E/O

Densità media per mq: 4
Cronologia ed interpretazione: Metà IV- metà II sec. a.C.: spargimenti relativo all'UT 338
Documentazione grafica e fotografica -

Reperti datanti:

<i>Classe</i>	<i>Forma</i>	<i>Tipo</i>	<i>Numero di frammenti</i>	<i>Datazione</i>	<i>Descrizione ed ipotesi sulla provenienza</i>	<i>Bibliografia</i>
Anfore		Greco-italico	1 fondo, 6 anse	Metà IV- metà II sec. a.C.		
CC		Bacino con orlo pendulo	1 orlo	IV- II sec. a.C.		

Reperti di incerta datazione:

<i>Classe</i>	<i>Forma</i>	<i>Tipo</i>	<i>Numero di frammenti</i>	<i>Descrizione ed osservazioni</i>
CC	Non id.	Non id.	2 orli, 5 anse, 9 pareti	

SG	341
Provincia:	Trapani
Comune:	Calatafimi
Località:	Contrada Barchetta/ Contrada Acquasalata
Coordinate x, y:	2335424; 4195345
IGM:	F. 257 I SE Calatafimi
CTR:	F. 606110
Quota:	195 m s.l.m.
Strade:	strada Via degli Elimi- Gallitello
Geologia:	argille e argilliti
Idrografia:	fossi affluenti del Fiume Freddo
Uso del suolo:	agricolo
Vegetazione:	arato
Metodo di ricognizione:	sistematico (ogni 15 m)
Visibilità:	5
Descrizione del luogo:	Rilievo delimitato a N e a S dai fossi di Contrada Barchetta e Contrada Acquasalata che scorrono in direzione E/O. Sulla

sommità ci sono due case e piccoli orti mentre parte del versante SE è occupato da una vigna. Intorno al rilievo vi sono piccole valli scandite da poggi. A SO si erge il rilievo maggiore di Pizzo Falcone.

Descrizione della UT:	Spargimento di frr. fittili in fondo alla valle compresa fra i rilievi di Contrada Acquasalata e Contrada Barchetta: la concentrazione, di forma circolare, si trova nell'angolo formato dalla strada Sasi-Gallitello e una via poderale. Si tratta soprattutto di frr. di coppi e di rari frr. di anfore greco-italiche. Sul rilievo immediatamente ad O ci sono le UT 338 e 340.
Dimensioni e orientamento UT:	R= 5 m
Densità media per mq:	1-7
Cronologia ed interpretazione:	Metà IV- metà II sec. a.C.: spargimento relativo all'UT 338
Documentazione grafica e fotografica	-

Reperti datanti:

<i>Classe</i>	<i>Forma</i>	<i>Tipo</i>	<i>Numero di frammenti</i>	<i>Datazione</i>	<i>Descrizione ed ipotesi sulla provenienza</i>	<i>Bibliografia</i>
Anfore		Greco-italico	1 ansa	Metà IV- metà II sec. a.C.		

SG	342
Provincia:	Trapani
Comune:	Calatafimi
Località:	Casa Malerba
Coordinate x, y:	2335670; 4193989
IGM:	F. 257 I SE Calatafimi
CTR:	F. 606110
Quota:	230
Strade:	strada Via degli Elimi- Gallitello, SP 12 del Busecchio
Geologia:	argille e argilliti
Idrografia:	fossi affluenti del Fiume Freddo
Uso del suolo:	agricolo
Vegetazione:	arato
Metodo di ricognizione:	sistematico (ogni 15 m)
Visibilità:	5
Descrizione del luogo:	Piccola collina tra Contrada Falcone e Contrada Accia; la sommità è occupata dal rudere di Casa Malerba, a N e a S corrono due

strade poderali in direzione E/O. Dalla cima si scorge ad O Pizzo Falcone e a S il fiume Freddo.

Descrizione della UT:

Concentrazione di forma ellittica caratterizzata da pochi fr. fittili tagliata da una strada poderale. Il terreno in corrispondenza dell' UT presenta un colore più scuro rispetto alla restante parte del campo. Si trovano soprattutto laterizi e anfore.

Dimensioni e orientamento UT:

25 x 15 m; S/N

Densità media per mq:

1

Cronologia ed interpretazione:

Fine IV- III sec. a.C.: casa ellenistica (villaggio)

Documentazione grafica e fotografica

-

Reperti datanti:

<i>Classe</i>	<i>Forma</i>	<i>Tipo</i>	<i>Numero di frammenti</i>	<i>Datazione</i>	<i>Descrizione ed ipotesi sulla provenienza</i>	<i>Bibliografia</i>
Anfore		Greco-italico	4 orli, 9 anse	Fine IV- III sec. a.C.		

Reperti di incerta datazione:

<i>Classe</i>	<i>Forma</i>	<i>Tipo</i>	<i>Numero di frammenti</i>	<i>Descrizione ed osservazioni</i>
CC	Non id.	Non id.	3 orli, 3 fondi, 6 pareti	

SG

344

Provincia:

Trapani

Comune:

Calatafimi

Località:

Contrada Falcone

Coordinate x, y:

2335661; 4194343

IGM:

F. 257 I SE Calatafimi

CTR:

F. 606110

Quota:

210 m s.l.m.

Strade:

SP 12 del Busecchio

Geologia:	argille e argilliti
Idrografia:	fosso affluente del Fiume Freddo
Uso del suolo:	agricolo
Vegetazione:	fresato
Metodo di ricognizione:	sistematico (ogni 10 m)
Visibilità:	3
Descrizione del luogo:	Campo fresato ad O della strada poderale che attraversa Contrada Acquasalata e a N della strada che porta a Casa Malerba.
Descrizione della UT:	E' stato rinvenuto qualche frammento ceramico.
Dimensioni e orientamento UT:	1
Densità media per mq:	0-1
Cronologia ed interpretazione:	IV- I sec. a.C.: frequentazione extrasito
Documentazione grafica e fotografica	-

Reperti datanti:

<i>Classe</i>	<i>Forma</i>	<i>Tipo</i>	<i>Numero di frammenti</i>	<i>Datazione</i>	<i>Descrizione ed ipotesi sulla provenienza</i>	<i>Bibliografia</i>
CC	Non id.	Non id.	1 orlo, 1 ansa	Periodo ellenistico		

SG

345

Provincia:	Trapani
Comune:	Calatafimi
Località:	Contrada Acquasalata/ Contrada Falcone
Coordinate x, y:	2335212; 4194952
IGM:	F. 257 I SE Calatafimi
CTR:	F. 257 I SE Calatafimi
Quota:	205 m s.l.m.
Strade:	strada che attraversa Contrada Acquasalata
Geologia:	argille e argilliti
Idrografia:	fosso affluente del fiume Freddo
Uso del suolo:	agricolo
Vegetazione:	orto
Metodo di ricognizione:	sistematico (ogni 15 m)
Visibilità:	3
Descrizione del luogo:	Collina attraversata ad E e ad O da strade poderali. Nel fondovalle, a N e a S, scorrono alcuni fossi; a SE si scorge Pizzo

Falcone.

Descrizione della UT:

Concentrazione di forma circolare di fr. fittili (soprattutto anfore greco-italiche) sulla sommità della collina, in corrispondenza di un rudere che probabilmente ricalca la posizione del sito antico. I reperti antichi sono frammenti a materiali moderni, presumibilmente relativi al rudere. Nel fondovalle si trovano sporadici e piccoli fr. di laterizi dilavati dalla sommità.

Dimensioni e orientamento UT:

R= 15 m

Densità media per mq:

3

Cronologia ed interpretazione:

IV- II sec. a.C.: casa ellenistica

Documentazione grafica e fotografica

-

Reperti datanti:

<i>Classe</i>	<i>Forma</i>	<i>Tipo</i>	<i>Numero di frammenti</i>	<i>Datazione</i>	<i>Descrizione ed ipotesi sulla provenienza</i>	<i>Bibliografia</i>
Anfore		Greco-italico	1 orlo, 1 fondo, 7 anse, 2 pareti	Metà IV- metà II sec. a.C.		
Anfore		Rodio	1 ansa	III- II sec. a.C.		

Reperti di incerta datazione:

<i>Classe</i>	<i>Forma</i>	<i>Tipo</i>	<i>Numero di frammenti</i>	<i>Descrizione ed osservazioni</i>
CC	Non id.	Non id.	2 orli, 3 fondi, 1 ansa, 7 pareti	

SG

346

Provincia:

Trapani

Comune:

Calatafimi

Località:

Casa Malerba

Coordinate x, y:

2335744; 4193973

IGM:

F. 257 I SE Calatafimi

CTR:

F. 606110

Quota:

220 m s.l.m.

Strade:

SP 12 del Busecchio

Geologia:

argille e argilliti

Idrografia:	canali
Uso del suolo:	agricolo
Vegetazione:	fresato
Metodo di ricognizione:	sistematico (ogni 15 m)
Visibilità:	3
Descrizione del luogo:	Campo fresato ad E di Casa Malerba, lungo il pendio che scende verso il fondovalle.
Descrizione della UT:	Spargimento di fr. fittili nella parte O del campo. La concentrazione vera e propria, di dimensioni ridotte, si trova a quota più alta, in linea con Casa Malerba. Sporadici fr. si trovano in tutto il campo. Pochi metri ad O si trova l' UT 347.
Dimensioni e orientamento UT:	10x10 m
Densità media per mq:	3
Cronologia ed interpretazione:	Metà IV- metà II sec. a.C.: casa ellenistica (villaggio)
Documentazione grafica e fotografica	-

Reperti datanti:

<i>Classe</i>	<i>Forma</i>	<i>Tipo</i>	<i>Numero di frammenti</i>	<i>Datazione</i>	<i>Descrizione ed ipotesi sulla provenienza</i>	<i>Bibliografia</i>
Anfore		Greco-italico	4 anse	Metà IV- metà II sec. a.C.		
Anfore		Rodio	1 ansa	III- II sec. a.C.		

Reperti di incerta datazione:

<i>Classe</i>	<i>Forma</i>	<i>Tipo</i>	<i>Numero di frammenti</i>	<i>Descrizione ed osservazioni</i>
CC	Non id.	Non id.	3 fondi, 3 pareti	

SG

347

Provincia:	Trapani
Comune:	Calatafimi
Località:	Casa Malerba
Coordinate x, y:	2335698; 4193905

IGM:	F. 257 I SE Calatafimi
CTR:	F. 606110
Quota:	225 m s.l.m.
Strade:	SP 12 del Busecchio
Geologia:	argille e argilliti
Idrografia:	fossi
Uso del suolo:	agricolo
Vegetazione:	arato/vigneto
Metodo di ricognizione:	sistematico (ogni 15 m)
Visibilità:	2
Descrizione del luogo:	Collina di Casa Malerba affacciata verso un fosso a S, tagliata in direzione E/O da una strada poderale che conduce ad un'altra casa. Ad O si vede Pizzo Falcone e a SE, in lontananza, Monte Bonifato.
Descrizione della UT:	Concentrazione di fr. fittili a ridosso della casa, lungo la strada poderale che separa l'arato a N dalla vigna a S. Entrambi i campi sono interessati dalla presenza, massiccia nel caso della vigna, di fr. laterizi e ceramici (quasi esclusivamente anfore greco-italiche).
Dimensioni e orientamento UT:	100x7 m; N/S
Densità media per mq:	8
Cronologia ed interpretazione:	IV- II sec. a.C.: casa ellenistica (villaggio)
Documentazione grafica e fotografica	

Reperti datanti:

Classe	Forma	Tipo	Numero di frammenti	Datazione	Descrizione ed ipotesi sulla provenienza	Bibliografia
Anfore		Greco-italico	6 orli, 3 fondi, 10 anse	Metà IV- metà II sec. a.C.		
Anfore		Dressel 1	1 orlo	Seconda metà II sec. a.C.		
CC		Bacino con orlo pendulo	1 orlo	IV- II sec. a.C.		

Reperti di incerta datazione:

<i>Classe</i>	<i>Forma</i>	<i>Tipo</i>	<i>Numero di frammenti</i>	<i>Descrizione ed osservazioni</i>
CC	Non id.	Non id.	3 orli, 5 fondi, 5 anse, 5 pareti	

SG	349
Provincia:	Trapani
Comune:	Calatafimi
Località:	L'Accia
Coordinate x, y:	2336373; 4193728
IGM:	F. 257 I SE Calatafimi
CTR:	F. 606110
Quota:	175 m s.l.m.
Strade:	SP 12 del Busecchio
Geologia:	argille e argilliti
Idrografia:	canali
Uso del suolo:	agricolo
Vegetazione:	arato/vigneto
Metodo di ricognizione:	sistematico (ogni 20 m)
Visibilità:	2
Descrizione del luogo:	Leggero declivio digradante a S verso il canale che attraversa il fondovalle. Oltre il canale, a S, si estende Contrada Accia. A NO si vedono Casa Malerba sulla cima della collina e in lontananza Pizzo Falcone.
Descrizione della UT:	Concentrazione di fr. fittili tra la vigna e l'arato a NE del bacino posto sul fondovalle, lungo il canale. L' UT ha forma allungata ed è caratterizzata da terra di colore marrone grigiastro. Si riscontra una massiccia presenza di laterizi, CC, TSA e AdC; più rari sono i fr. di TSI e di anfore. Nella parte centrale del campo arato si trovano fr. di laterizi, pochi fr. di anfore greco-italiche e un fr. di VN.
Dimensioni e orientamento UT:	25x15 m; N/S
Densità media per mq:	10
Cronologia ed interpretazione:	Metà IV- metà II sec. a.C.: casa ellenistica
Documentazione grafica e fotografica	-

Reperti datanti:

<i>Classe</i>	<i>Forma</i>	<i>Tipo</i>	<i>Numero di frammenti</i>	<i>Datazione</i>	<i>Descrizione ed ipotesi sulla provenienza</i>	<i>Bibliografia</i>
Anfore		Greco-italico	9 anse	Metà IV- metà II sec. a.C.		
Anfore		Dressel 21/22	1 orlo	I- II sec. d.C.		
TSA A	Piatto	Hayes 3 B	3 orli	Fine I- metà II sec. d.C.		
TSA A	Piatto	Hayes 3 C	4 orli	Fine II- III sec. d.C		
TSA A	Scodella	Hayes 6 B	3 orli	Seconda metà II sec. d.C.		
TSA A	Coppa	Hayes 8A n.3	8 orli, 1 parete	Metà II- inizi III sec. d.C.		
TSA A	Coppa	Hayes 9 A	3 orli	II sec. d.C.		
TSA D	Scodella	Hayes 67	1 orlo	Metà IV- metà V sec. d.C.		
AdC	Piatto- coperchio	Atl CIV n. 6	8 orli	Fine II- inizi V sec. d.C.		
AdC	Piatto- coperchio	Atl CIV n. 9	1 orlo	Metà IV- metà V sec. d.C.		
AdC	Piatto- coperchio	Atl CIV n. 3	7 orli	II sec. d.C.		
AdC	Tegame	Atl CVI n. 9	4 orli	II- metà V sec. d.C.		
AdC	Tegame	Atl CVI n. 12	2 orli	Fine I - inizi V sec. d.C.		
AdC	Casseruola	Atl CVII n. 6	4 orli, 8 pareti	Seconda metà V sec. d.C.		
TSI	Non id.	Non id.	1 orlo, 2 fondi, 5 pareti	Metà I a.C.- I sec. d.C.		
Lucerne	Non id.	Non id.	2 anse	Periodo romano		

Reperti di incerta datazione:

<i>Classe</i>	<i>Forma</i>	<i>Tipo</i>	<i>Numero di frammenti</i>	<i>Descrizione ed osservazioni</i>
TSA	Non id.	Non id.	12 fondi, 30 pareti	
AdC	Non id.	Non id.	7 pareti	
Lucerne	Non id.	Non id.	1 ansa, 1 parete	
CC	Non id.	Non id.	4 orli	
CC	Catino	Non id.	1 orlo	
RT	Pentola	Non id.	2 orli	
RT	Piatto-coperchio	Non id.	1 orlo	
CC	Non id.	Non id.	15 orli, 27 fondi, 20 anse, 100 pareti	
Pietra da macina			1 parete	
Vetro			1 fondo	

SG	351
Provincia:	Trapani
Comune:	Calatafimi
Località:	Contrada Falcone
Coordinate x, y:	2335270; 4193713
IGM:	F. 257 I SE Calatafimi
CTR:	F. 606110
Quota:	210 m s.l.m.
Strade:	SP 12 del Busecchio
Geologia:	argille e argilliti
Idrografia:	fosso
Uso del suolo:	agricolo
Vegetazione:	fresato
Metodo di ricognizione:	sistematico (ogni 15 m)
Visibilità:	4
Descrizione del luogo:	Campo fresato ad E di Masseria Falcone, delimitato ad O da una strada podereale.
Descrizione della UT:	Spargimento molto rado ma costante di piccoli frr. di laterizi e di pochi frr. di ceramica.
Dimensioni e orientamento UT:	-
Densità media per mq:	0-1
Cronologia ed interpretazione:	IV-I sec. a.C.: frequentazione extrasito

Reperti datanti:

<i>Classe</i>	<i>Forma</i>	<i>Tipo</i>	<i>Numero di frammenti</i>	<i>Datazione</i>	<i>Descrizione ed ipotesi sulla provenienza</i>	<i>Bibliografia</i>
CC			2 anse	Periodo ellenistico		

Reperti di incerta datazione:

<i>Classe</i>	<i>Forma</i>	<i>Tipo</i>	<i>Numero di frammenti</i>	<i>Descrizione ed osservazioni</i>
CC	Non id.	Non id.	1 orlo, 2 anse	

SG 352

Provincia:	Trapani
Comune:	Calatafimi
Località:	Contrada Anguillara
Coordinate x, y:	2336698; 4192725
IGM:	F. 257 I SE Calatafimi
CTR:	F. 606110
Quota:	240 m s.l.m.
Strade:	SP 12 del Busecchio
Geologia:	argille e argilliti
Idrografia:	canali
Uso del suolo:	agricolo
Vegetazione:	vigneto
Metodo di ricognizione:	sistematico (ogni 20 m)
Visibilità:	1
Descrizione del luogo:	Collina nella parte centrale di Contrada Anguillara: a S digrada dolcemente verso la SP 12 del Busecchio, a N scende a picco verso un canale. La parte SE del poggio è tagliata da una strada poderale che si diparte dalla SP 12 e che passa per Casa Anguillara. Si tratta del rilievo più alto di questa zona: a N, sullo sfondo, si vede il Golfo di Castellammare tra i monti Inici e Bonifato.
Descrizione della UT:	Spargimento di fr. laterizi sulla sommità della collina. La ceramica è quasi del tutto assente: è stato individuato solo un fr. di anfora

	greco-italica.
Dimensioni e orientamento UT:	20 x 20 m
Densità media per mq:	0-1
Cronologia ed interpretazione:	Metà IV-metà II sec. a.C.: casa ellenistica
Documentazione grafica e fotografica	-

Reperti datanti:

<i>Classe</i>	<i>Forma</i>	<i>Tipo</i>	<i>Numero di frammenti</i>	<i>Datazione</i>	<i>Descrizione ed ipotesi sulla provenienza</i>	<i>Bibliografia</i>
Anfore		Greco-italico	1 ansa	Metà IV-metà II sec. a.C.		

Reperti di incerta datazione:

<i>Classe</i>	<i>Forma</i>	<i>Tipo</i>	<i>Numero di frammenti</i>	<i>Descrizione ed osservazioni</i>
CC	Non id.	Non id.	1 orlo	

SG

354

Provincia:	Trapani
Comune:	Calatafimi
Località:	Contrada Garozzo
Coordinate x, y:	2336900; 4190937
IGM:	F. 257 I SE Calatafimi
CTR:	F. 606160
Quota:	190 m s.l.m.
Strade:	diramazione della SP 12 del Busecchio
Geologia:	argille e argilliti
Idrografia:	canali affluenti del fiume Freddo
Uso del suolo:	agricolo
Vegetazione:	vigneto/fresato
Metodo di ricognizione:	sistematico (ogni 25 m)
Visibilità:	3
Descrizione del luogo:	Vigna e campo fresato ad O di Baglio Pietrarenosa, nel versante

N di un piccolo poggio.

Descrizione della UT:

Concentrazione di piccoli fr. di laterizi e di ceramica sul limite tra i due campi; la vigna, essendo a quota più bassa rispetto al campo fresato, presenta una maggiore densità di reperti.

Dimensioni e orientamento UT:

30x15 m; NE/SO

Densità media per mq:

7

Cronologia ed interpretazione:

IV-II sec. a.C.: casa ellenistica

Documentazione grafica e fotografica

-

Reperti datanti:

<i>Classe</i>	<i>Forma</i>	<i>Tipo</i>	<i>Numero di frammenti</i>	<i>Datazione</i>	<i>Descrizione ed ipotesi sulla provenienza</i>	<i>Bibliografia</i>
Anfore		Greco-italico	4 anse, 2 pareti	metà IV- metà II sec. a.C.		
CC	Coppa	Non id.	1 orlo	Periodo ellenistico		

Reperti di incerta datazione:

<i>Classe</i>	<i>Forma</i>	<i>Tipo</i>	<i>Numero di frammenti</i>	<i>Descrizione ed osservazioni</i>
Anfore	Non id.	Non id.	3 anse, 5 pareti	
CC	Non id.	Non id.	5 orli, 3 fondi, 7 anse, 1 parete	

SG

355

Provincia:

Trapani

Comune:

Calatafimi

Località:

Contrada Garozzo

Coordinate x, y:

2336064, 4191471

IGM:

F. 257 I SE Calatafimi

CTR:

F. 606110

Quota:

222

Strade:

SP 12 del Busecchio e raccordo Sasi- Gallitello

Geologia:

argille e argilliti

Idrografia:

affluente del fiume Freddo

Uso del suolo:	agricolo
Vegetazione:	arato
Metodo di ricognizione:	sistematico (ogni 25 m)
Visibilità	4
Descrizione del luogo:	Poggio tra le valli di Contrada Garozzo e Contrada Anguillara, solcate dall'affluente del fiume Freddo che scorre in direzione NO/SE.
Descrizione della UT:	Concentrazione di grossi ciottoli, calcare molto levigato e poca ceramica sulla sommità della collina. L' UT ha forma allungata e limiti ben individuabili per la massiccia presenza di ciottoli. I fr. fittili sono costituiti soprattutto da tegole e grossi contenitori di ceramica fatta a mano; meno numerosi sono i fr. di CC fatta al tornio. A breve distanza dalla concentrazione è stato rinvenuto un grosso fr. di gesso lavorato, di forma ovoide, che presenta al centro una vasca circolare dal fondo regolare, utilizzato forse come mortaio, delle dimensioni di 48 x 42 cm.
Dimensioni e orientamento UT:	20 x 5 m, NO/SE
Densità media per mq:	3
Cronologia ed interpretazione:	Fine VII- V secolo a.C.: casa arcaica
Documentazione grafica e fotografica	Foto 10, 11

Reperti datanti:

<i>Classe</i>	<i>Forma</i>	<i>Tipo</i>	<i>Numero di frammenti</i>	<i>Datazione</i>	<i>Descrizione ed ipotesi sulla provenienza</i>	<i>Bibliografia</i>
Impasto	Non id.	Non id.	1 ansa	Periodo arcaico ?		

Reperti di incerta datazione:

<i>Classe</i>	<i>Forma</i>	<i>Tipo</i>	<i>Numero di frammenti</i>	<i>Descrizione ed osservazioni</i>
Impasto	Non id.	Non id.	14 pareti	
CC	Peso da telaio	Non id.	1 intero	Parallelepipedo. Misure 5x3x2,5 cm
CC	Non id.	Non id.	3 fondi, 4 anse, 27 pareti	
Laterizi	Non id.		40 orli	Superficie arancione, interno grigio, grossi inclusi.

Foto 10: : Ansa ad orecchio orizzontale di impasto



Foto 11: Peso da telaio (UT 355)



SG	356
Provincia:	Trapani
Comune:	Calatafimi
Località:	Contrada Garozzo
Coordinate x, y:	2336103, 4191456
IGM:	F. 257 I SE Calatafimi
CTR:	F. 606110
Quota:	220
Strade:	SP 12 del Busecchio e raccordo Sasi- Gallitello
Geologia:	argille e argilliti
Idrografia:	affluente del fiume Freddo
Uso del suolo:	agricolo
Vegetazione:	arato
Metodo di ricognizione:	sistematico (ogni 25 m)
Visibilità:	4
Descrizione del luogo:	Poggio tra le valli di Contrada Garozzo e Contrada Anguillara, solcate dall'affluente del fiume Freddo che scorre in direzione NO/SE.
Descrizione della UT:	Concentrazione di ciottoli di medie e grandi dimensioni, calcare, fr. laterizi e ceramici (CC, contenitori fatti a mano e un peso da telaio). L' UT dista circa 50 m da UT 355; tra le due concentrazioni si trovano sporadici fr. di laterizi. Da notare il rinvenimento di un bollo (TV).
Dimensioni e orientamento UT:	10 x 12 m; NE/SO
Densità media per mq:	5
Cronologia ed interpretazione:	Fine VII- V secolo a.C.: casa arcaica
Documentazione grafica e fotografica	Foto 12, 13

Reperti datanti:

Classe	Forma	Tipo	Numero di frammenti	Datazione	Descrizione ed ipotesi sulla provenienza	Bibliografia
CC	Non id.	Non id.	5 anse	Periodo arcaico-classico		

Reperti di incerta datazione:

Classe	Forma	Tipo	Numero di frammenti	Descrizione ed osservazioni
---------------	--------------	-------------	----------------------------	------------------------------------

Impasto	Non id.	Non id.	1 ansa, 2 pareti	
CC	Catino	Non id.	4 orli	
CC	Peso da telaio	Non id.	1 intero	Parallelepipedo. Misure 3,2 x 3 x 2,5 cm
CC	Non id.	Non id.	4 orli, 1 fondo, 3 anse, 15 pareti	
Laterizi	Tegole			Superficie arancione, interno grigio, grossi inclusi.

Foto 12: Ceramica arcaica (UT 356)



Foto 13: Peso da telaio (UT 356)



SG	357
Provincia:	Trapani
Comune:	Calatafimi
Località:	Contrada Pietrarenosa
Coordinate x, y:	2335764; 4190042
IGM:	F. 257 I SE Calatafimi
CTR:	F. 606150
Quota:	250 m s.l.m.
Strade:	SP 12 del Busecchio
Geologia:	argille e argilliti
Idrografia:	Fiume Freddo
Uso del suolo:	agricolo
Vegetazione:	vigneto/fresato
Metodo di ricognizione:	sistematico (ogni 10 m)
Visibilità:	3
Descrizione del luogo:	Poggio a S dell'incrocio tra la SP 12 e la sua diramazione verso Contrada Garozzo. A S il rilievo domina tutte le valli che digradano verso il fiume Freddo. A N e a NO vi sono i rilievi di Contrada Arenosa e Contrada Finocchiaro.
Descrizione della UT:	Ampio spargimento di fr. fittili sulla sommità e sulle pendici S e NO del poggio. I manufatti sono molto frammentati soprattutto nell'estremità NO dell' UT separata dalla restante parte del sito dalla strada.
Dimensioni e orientamento UT:	200 x 200 m
Densità media per mq:	12
Cronologia ed interpretazione:	metà IV- metà II sec. a.C.: casa ellenistica
Documentazione grafica e fotografica	-

Reperti datanti:

<i>Classe</i>	<i>Forma</i>	<i>Tipo</i>	<i>Numero di frammenti</i>	<i>Datazione</i>	<i>Descrizione ed ipotesi sulla provenienza</i>	<i>Bibliografia</i>
Anfore		Greco-italico	1 orlo, 5 anse	metà IV- metà II sec. a.C.		
Laterizi	Striato		3 orli, 4 pareti	Inizi V d.C- età bizantina	Solcature a reticolo.	Wilson, R.J., 1979, Brick and tiles in Roman Sicily, in BAR 68, p. 23, plate 2 VI b.

SG	373
Provincia:	Trapani
Comune:	Calatafimi
Località:	Baglio Cardella
Coordinate x, y:	2339360; 4194652
IGM:	F. 257 I SE Calatafimi
CTR:	F. 606120
Quota:	120 m s.l.m.
Strade:	A 29
Geologia:	alluvioni antiche e recenti
Idrografia:	Fiume Freddo
Uso del suolo:	agricolo
Vegetazione:	oliveto/vigna
Metodo di ricognizione:	sistematico (ogni 40 m)
Visibilità:	1
Descrizione del luogo:	Fascia di terreno alluvionale affacciata a E verso il fiume Freddo che scorre 100 m più in basso, delimitata ad O da una stradina bianca parallela all'autostrada Il Baglio Cardella sorge su una piccola collina che digrada molto dolcemente verso S mentre verso N il salto di quota più pronunciato forma una piccola valle chiusa dalle pareti scoscese di Contrada Sirignano.
Descrizione della UT:	Vasto spargimento di fr. laterizi e ceramici nella parte occidentale dell'oliveto e nella vigna pochi m a S del baglio. Il terreno non è lavorato, la visibilità è molto bassa nell'oliveto e assolutamente nulla nella vigna. Lo spargimento dei laterizi permette tuttavia di intuire la presenza di un sito molto vasto, esposto a S, probabilmente analogo alle UT 176-177 e UT 235-237, cioè un grosso villaggio o comunque un insediamento accentrato posto lungo il fiume, sulla sommità di un'altura, presumibilmente in relazione ad una viabilità principale. La quantità dei reperti recuperati è irrisoria rispetto alle ipotetiche dimensioni reali del sito.
Dimensioni e orientamento UT:	80 x 40 m; E/O
Densità media per mq:	7
Cronologia ed interpretazione:	Metà IV- metà II sec. a.C.: casa ellenistica
Documentazione grafica e fotografica	-

Reperti datanti:

<i>Classe</i>	<i>Forma</i>	<i>Tipo</i>	<i>Numero di frammenti</i>	<i>Datazione</i>	<i>Descrizione ed ipotesi sulla provenienza</i>	<i>Bibliografia</i>
Anfore		Greco-italico	4 anse	Metà IV- metà II sec. a.C.		

CC	Bacino con orlo pendulo		2 orli	Periodo ellenistico	
RT	Pentola			Periodo tardoromano	
TSI	Non id.		1 parete	Metà I a.C.- I sec. d.C.	
TSA A	Coppa	Hayes 2/ 3 ?	2 orli	Metà I- metà II sec. d.C.	
TSA A	Coppa	Hayes 8 A	6 orli	Fine I- metà II d.C.	Lamboglia 1 a.
TSA A	Coppa	Hayes 8 B	1 orlo	III sec. a.C.	
TSA A	Piatto/ scodella	Hayes 16 n. 14	1 orlo	Metà II- inizi III sec. d.C.	
TSA	Coppa	Hayes 14/17	1 orlo	Metà II- metà III sec. d.C.	
TSA D	Scodella	Hayes 67 n.8	1 orlo	Metà IV- metà V sec. d.C.	
AdC	Casseruola	Atl. CVI n.10	2 orli	Metà II- IV sec. d.C.	
AdC	Casseruola	Atl. CVII n.6	2 orli, 12 pareti	II- metà V sec. d.C.	
AdC	Piatto/ coperchio	Atl. CIV n.6	8 orli	Fine II- inizi V sec. d.C.	
AdC	Piatto/ coperchio	Atl. CIV n.3	1 orlo	II sec. d.C.	
AdC	Piatto/ coperchio	Atl. CIV n.2	1 orlo	Prima metà III sec. d.C.	

Reperti di incerta datazione:

Classe	Forma	Tipo	Numero di frammenti	Descrizione ed osservazioni
CC	Brocchetta		1 orlo	Ansa impostata su orlo indistinto, ingobbio bianco, impasto rosa.
CC	Bacino		1 orlo	Ingobbio bianco, argilla rosa
CC	Catino		1 orlo	
CC	Non id.	Non id.	4 orli, 4 fondi, 8 anse, 10 pareti.	
TSA	Non id.	Non id.	1 orlo, 1 fondo, 45 pareti	

SG	404
Provincia:	Trapani
Comune:	Calatafimi
Località:	Casa Lagani
Coordinate x, y:	2334740; 4192669
IGM:	F. 257 I SE Calatafimi
CTR:	F. 606110
Quota:	248 m s.l.m.
Strade:	SP 12 del Busecchio
Geologia:	argille e argilliti
Idrografia:	canali
Uso del suolo:	incolto
Vegetazione:	sterpi
Metodo di ricognizione:	sistematico (ogni 10 m)
Visibilità:	2
Descrizione del luogo:	Campo di stoppie bruciate ca. 120 m a NO di Casa Lagani Saura e 170 m a O di Casa Lagani, su una dorsale in forte pendenza. A NE e a S è delimitato da due canali e ad E da una strada podereale.
Descrizione della UT:	Chiazza di terreno di colore scuro nella parte del campo a quota più alta. Orientata NE/SO, ha forma rettangolare ed è caratterizzata da molti fr. di tegole, cocciopesto e poca ceramica.
Dimensioni e orientamento UT:	20 x 30 m; NE/SO
Densità media per mq:	7
Cronologia ed interpretazione:	Metà IV- metà II sec. a.C.: casa ellenistica
Documentazione grafica e fotografica	-
Reperti datanti:	

<i>Classe</i>	<i>Forma</i>	<i>Tipo</i>	<i>Numero di frammenti</i>	<i>Datazione</i>	<i>Descrizione ed ipotesi sulla provenienza</i>	<i>Bibliografia</i>
Anfore		Greco-talico	1 ansa	Metà IV- metà II sec. a.C.		

Reperti di incerta datazione:

<i>Classe</i>	<i>Forma</i>	<i>Tipo</i>	<i>Numero di frammenti</i>	<i>Descrizione ed osservazioni</i>
Laterizi	Tegole		2 orli	

Laterizi	Coppi		3 orli	
Cocciopesto	Tessellato		2 pareti	
CC	Non id.	Non id.	2 orli, 1 fondo, 2 pareti	
CC	Bottiglia	Non id.	1 orlo	
CC	Pentola		1 orlo	
RT	Pentola		1 parete	

SG	406
Provincia:	Trapani
Comune:	Calatafimi
Località:	Casa Lagani di Saura
Coordinate x, y:	2334813; 4192563
IGM:	F. 257 I SE Calatafimi
CTR:	F. 606110
Quota:	235 m s.l.m.
Strade:	SP 12 del Busecchio
Geologia:	argille e argilliti
Idrografia:	canali
Uso del suolo:	incolto
Vegetazione:	sterpi
Metodo di ricognizione:	sistematico (ogni 5- 7 m)
Visibilità:	2
Descrizione del luogo:	Poggio delimitato ad E e ad O dai due canali. In fondo alla valle è situata Casa Lagani di Saura. Il poggio è tagliato da una strada sterrata in direzione E/O.
Descrizione della UT:	Spargimento di fr. fittili nella parte più bassa del versante O del rilievo, a ca. 80 m da Casa Lagani di Saura. I limiti sono poco chiari e il materiale archeologico tende a scomparire dove i ciottoli sono più numerosi e la terra è di colore giallo. L' UT è tagliata a S dalla strada sterrata (alcuni fr. sono stati rinvenuti anche nel campo adiacente a S).
Dimensioni e orientamento UT:	20x50 m; E/O
Densità media per mq:	6
Cronologia ed interpretazione:	Metà IV - metà II sec. a.C.: casa ellenistica
Documentazione grafica e fotografica	-

Reperti datanti:

<i>Classe</i>	<i>Forma</i>	<i>Tipo</i>	<i>Numero di frammenti</i>	<i>Datazione</i>	<i>Descrizione ed ipotesi sulla provenienza</i>	<i>Bibliografia</i>
Anfore		Greco-italico	5 anse, 1 parete	Metà IV - metà II sec. a.C.		

Reperti di incerta datazione:

<i>Classe</i>	<i>Forma</i>	<i>Tipo</i>	<i>Numero di frammenti</i>	<i>Descrizione ed osservazioni</i>
CC	Non id.	Non id.	3 anse	

SG	407
Provincia:	Trapani
Comune:	Calatafimi
Località:	Casa Lagani di Saura
Coordinate x, y:	2334519; 4192653
IGM:	F. 257 I SE Calatafimi
CTR:	F. 606110
Quota:	250 m s.l.m.
Strade:	SP 12 del Busecchio
Geologia:	argille e argilliti
Idrografia:	canali
Uso del suolo:	incolto
Vegetazione:	sterpi
Metodo di ricognizione:	sistematico (ogni 7- 10 m)
Visibilità:	2
Descrizione del luogo:	Campo incolto ca. 350 m da Casa Lagani di Saura e 100 m dalla strada per Casa Cangemi. Il campo è situato su una dorsale alla quota di 250 m ed è delimitato a NO e a SE da due vigne, ad E e ad O da campi incolti. Dal campo si domina la vallata verso S.
Descrizione della UT:	Spargimento di laterizi (soprattutto coppi) e di poca ceramica in prossimità della cima della collinetta.
Dimensioni e orientamento UT:	20 x 8 m; N/S
Densità media per mq:	2
Cronologia ed interpretazione:	Metà IV - metà II sec. a.C.: casa ellenistica
Documentazione grafica e fotografica	-

Reperti datanti:

<i>Classe</i>	<i>Forma</i>	<i>Tipo</i>	<i>Numero di frammenti</i>	<i>Datazione</i>	<i>Descrizione ed ipotesi sulla provenienza</i>	<i>Bibliografia</i>
Anfore		Greco-italico	1 ansa	Metà IV - metà II sec. a.C.		

Reperti di incerta datazione:

<i>Classe</i>	<i>Forma</i>	<i>Tipo</i>	<i>Numero di frammenti</i>	<i>Descrizione ed osservazioni</i>
Anfore	Non id.	Non id.	1 parete	
Laterizi	Coppo		2 pareti	
CC	Catino	Non id.	1 orlo	

SG

409

Provincia:	Trapani
Comune:	Calatafimi
Località:	Casa Cangemi
Coordinate x, y:	2334141; 4191865
IGM:	F. 257 I SE Calatafimi
CTR:	F. 606110
Quota:	305 m s.l.m.
Strade:	strada comunale per Casa Cangemi
Geologia:	argille e argilliti
Idrografia:	canali
Uso del suolo:	agricolo
Vegetazione:	vigneto
Metodo di ricognizione:	sistematico (ogni 2 m)
Visibilità:	3
Descrizione del luogo:	Vigneto su una collina ca. 350 m a SE di Casa Cangemi , delimitato ad O dalla strada che conduce alla casa.
Descrizione della UT:	Spargimento di frr. laterizi, ceramici e di malta legata a ciottoli di fiume, nella zona nord- occidentale del vigneto. I materiali sono molto consunti.
Dimensioni e orientamento UT:	15x7 m
Densità media per mq:	2
Cronologia ed interpretazione:	Metà IV - metà II sec. a.C.: casa ellenistica
Documentazione grafica e fotografica	-

Reperti datanti:

<i>Classe</i>	<i>Forma</i>	<i>Tipo</i>	<i>Numero di frammenti</i>	<i>Datazione</i>	<i>Descrizione ed ipotesi sulla provenienza</i>	<i>Bibliografia</i>
Anfore		Greco-italico	1 ansa, 1 parete	Metà IV - metà II sec. a.C.	Impasto chiaro	

Reperti di incerta datazione:

<i>Classe</i>	<i>Forma</i>	<i>Tipo</i>	<i>Numero di frammenti</i>	<i>Descrizione ed osservazioni</i>
CC	Non id.	Non id.	1 orlo	

SG	410
Provincia:	Trapani
Comune:	Calatafimi
Località:	Casa Lagani di Saura
Coordinate x, y:	2334308; 4192571
IGM:	F. 257 I SE Calatafimi
CTR:	F. 606110
Quota:	250 m s.l.m.
Strade:	SP 12 del Busecchio, strada comunale per Casa Cangemi
Geologia:	argille e argilliti
Idrografia:	canali
Uso del suolo:	agricolo
Vegetazione:	vigneto
Metodo di ricognizione:	sistematico (ogni 3 m)
Visibilità:	1
Descrizione del luogo:	Vigna a SE della strada per Casa Cangemi, circondata da un canale verso il quale scende con lieve pendenza.
Descrizione della UT:	Spargimento continuo di tegole, coppi e rari fr. ceramici nella parte N del vigneto, la più elevata. Da notare un frammento di selce: tranchet Campignano.
Dimensioni e orientamento UT:	62 x 50 m; NO/SE
Densità media per mq:	5
Cronologia ed interpretazione:	Metà IV - metà II sec. a.C.: casa ellenistica
Documentazione grafica e fotografica	-

Reperti datanti:

<i>Classe</i>	<i>Forma</i>	<i>Tipo</i>	<i>Numero di frammenti</i>	<i>Datazione</i>	<i>Descrizione ed ipotesi sulla provenienza</i>	<i>Bibliografia</i>
Anfore		Greco-italico	2 anse	Metà IV - metà II sec. a.C.		

Reperti di incerta datazione:

<i>Classe</i>	<i>Forma</i>	<i>Tipo</i>	<i>Numero di frammenti</i>	<i>Descrizione ed osservazioni</i>
Laterizi	Coppi		2 orli	
CC	Non id.	Non id.	1 fondo, 1 ansa	

SG	416
Provincia:	Trapani
Comune:	Calatafimi
Località:	Contrada Garozzo
Coordinate x, y:	2335458; 4191767
IGM:	F. 257 I SE Calatafimi
CTR:	F. 606110
Quota:	230 m s.l.m.
Strade:	SP 12
Geologia:	argille e argilliti
Idrografia:	canali
Uso del suolo:	incolto
Vegetazione:	sterpi
Metodo di ricognizione:	sistematico (ogni 4 m)
Visibilità:	4
Descrizione del luogo:	Campo incolto nella valle compresa tra il versante N del rilievo di Contrada Finocchiaro ed una collinetta sulla cui sommità si trova una casa, ca. 80 m a NO della strada podereale che va a Casa Lagani di S. Pietro.
Descrizione della UT:	Frammenti di coppi ed ansa di anfora greco-italica, nella parte NE del campo. Le fratture sono piuttosto arrotondate.
Dimensioni e orientamento UT:	-
Densità media per mq:	1

Cronologia ed interpretazione: Metà IV - metà II sec. a.C.: frequentazione extrasito
Documentazione grafica e fotografica -

Reperti datanti:

<i>Classe</i>	<i>Forma</i>	<i>Tipo</i>	<i>Numero di frammenti</i>	<i>Datazione</i>	<i>Descrizione ed ipotesi sulla provenienza</i>	<i>Bibliografia</i>
Anfore		Greco-italico	1 ansa	Metà IV - metà II sec. a.C.		

SG	418
Provincia:	Trapani
Comune:	Calatafimi
Località:	Contrada Garozzo
Coordinate x, y:	2335488; 4191808
IGM:	F. 257 I SE Calatafimi
CTR:	F. 606110
Quota:	230 m s.l.m.
Strade:	SP 12
Geologia:	argille e argilliti
Idrografia:	canali
Uso del suolo:	agricolo
Vegetazione:	vigneto
Metodo di ricognizione:	sistematico (ogni 2 filari)
Visibilità:	2
Descrizione del luogo:	Vigna sul versante O della collinetta su cui sorge la casa, 200 m a NO della strada poderale per Casa Lagani di S. Pietro.
Descrizione della UT:	Spargimento costituito da pochi fr. di anfora ai piedi della collinetta, 50 m a SO della casa. I fr. hanno le fratture arrotondate.
Dimensioni e orientamento UT:	-
Densità media per mq:	1
Cronologia ed interpretazione:	Metà IV - metà II sec. a.C.: frequentazione extrasito
Documentazione grafica e fotografica	-

Reperti datanti:

<i>Classe</i>	<i>Forma</i>	<i>Tipo</i>	<i>Numero di frammenti</i>	<i>Datazione</i>	<i>Descrizione ed ipotesi sulla provenienza</i>	<i>Bibliografia</i>
Anfore		Greco-italico	1 ansa	Metà IV - metà II sec. a.C.		

Reperti di incerta datazione:

<i>Classe</i>	<i>Forma</i>	<i>Tipo</i>	<i>Numero di frammenti</i>	<i>Descrizione ed osservazioni</i>
Anfore	Non id.	Non id.	1 fondo	

SG	419
Provincia:	Trapani
Comune:	Calatafimi
Località:	Contrada Garozzo
Coordinate x, y:	2335479; 4191834
IGM:	F. 257 I SE Calatafimi
CTR:	F. 606110
Quota:	320 m s.l.m.
Strade:	SP 12
Geologia:	argille e argilliti
Idrografia:	-
Uso del suolo:	agricolo
Vegetazione:	vigneto
Metodo di ricognizione:	sistematico (ogni filare)
Visibilità:	2
Descrizione del luogo:	Piccolo rialzo sul versante N del rilievo di Contrada Finocchiaro, sul quale si trovano una casa e degli alberi da frutto. I campi circostanti sono coltivati a vigna.
Descrizione della UT:	Piccolo spargimento dai contorni incerti e dalla forma allungata, ca. 500 m a SO di Casa Lagani di S. Pietro, composto da coppi, pochi fr. di CC, e anfore lungo il pendio NE del poggio. Nella parte più alta aumentano i fr. ceramici, nella parte più bassa sono numerosi i coppi. E' probabile il dilavamento verso il basso dei materiali.
Dimensioni e orientamento UT:	20 x 7 m; SO/NE

Densità media per mq: 3
Cronologia ed interpretazione: Metà IV- III sec. a.C.: frequentazione extrasito
Documentazione grafica e fotografica -

Reperti datanti:

<i>Classe</i>	<i>Forma</i>	<i>Tipo</i>	<i>Numero di frammenti</i>	<i>Datazione</i>	<i>Descrizione ed ipotesi sulla provenienza</i>	<i>Bibliografia</i>
Anfore		Greco-italico	2 orli	Metà IV- III sec. a.C.		

Reperti di incerta datazione:

<i>Classe</i>	<i>Forma</i>	<i>Tipo</i>	<i>Numero di frammenti</i>	<i>Descrizione ed osservazioni</i>
CC	Non id.	Non id.	1 orlo, 1 ansa	

SG	421
Provincia:	Trapani
Comune:	Calatafimi
Località:	Casa Lagani di S. Pietro
Coordinate x, y:	2335666; 4191964
IGM:	F. 257 I SE Calatafimi
CTR:	F. 606110
Quota:	220 m s.l.m.
Strade:	SP 12
Geologia:	argille e argilliti
Idrografia:	canali
Uso del suolo:	agricolo
Vegetazione:	arato
Metodo di ricognizione:	sistematico (ogni 10 m)
Visibilità:	5

Descrizione del luogo:	Campo arato sul versante N di Contrada Finocchiaro, ca.200 m a SO di Casa Lagani di S. Pietro, delimitato a SE dalla strada poderale che conduce alla casa stessa, a NO da un canale, ad E da una vigna e ad O da un campo incolto.
Descrizione della UT:	Spargimento sporadico di reperti per tutto il campo, particolarmente nella zona SE, dove sono stati trovati fr. di tegole, coppi e di ceramica.
Dimensioni e orientamento UT:	-
Densità media per mq:	1
Cronologia ed interpretazione:	Metà IV- III sec. a.C.: frequentazione extrasito
Documentazione grafica e fotografica	-

Reperti datanti:

<i>Classe</i>	<i>Forma</i>	<i>Tipo</i>	<i>Numero di frammenti</i>	<i>Datazione</i>	<i>Descrizione ed ipotesi sulla provenienza</i>	<i>Bibliografia</i>
Anfore		Greco-italico	1 orlo	Metà IV- III sec. a.C.		

Reperti di incerta datazione:

<i>Classe</i>	<i>Forma</i>	<i>Tipo</i>	<i>Numero di frammenti</i>	<i>Descrizione ed osservazioni</i>
CC	Brocchetta	Non id.	1 ansa	

SG	422
Provincia:	Trapani
Comune:	Calatafimi
Località:	Contrada Finocchiaro
Coordinate x, y:	2334431; 4191058
IGM:	F. 257 I SE Calatafimi
CTR:	F. 606150
Quota:	270 m s.l.m.
Strade:	strada comunale
Geologia:	argille e argilliti
Idrografia:	canali
Uso del suolo:	agricolo
Vegetazione:	orto
Metodo di ricognizione:	sistematico (ogni 5 filari)
Visibilità:	3

Descrizione del luogo:	Campo su un crinale con forte pendenza verso S nel rilievo di Contrada Finocchiaro, delimitato a NE e ad E da una strada poderale e da un campo con stoppie, a S da un bacino artificiale. Il pendio giunge alla valle del fiume Freddo.
Descrizione della UT:	Spargimento di materiali molto logori sulla sommità della collinetta.
Dimensioni e orientamento UT:	-
Densità media per mq:	0-1
Cronologia ed interpretazione:	Metà IV- metà II sec. a.C.: frequentazione extrasito
Documentazione grafica e fotografica	-

Reperti datanti:

<i>Classe</i>	<i>Forma</i>	<i>Tipo</i>	<i>Numero di frammenti</i>	<i>Datazione</i>	<i>Descrizione ed ipotesi sulla provenienza</i>	<i>Bibliografia</i>
Anfore		Greco-italico	1 ansa	Metà IV- metà II sec. a.C.		

Reperti di incerta datazione:

<i>Classe</i>	<i>Forma</i>	<i>Tipo</i>	<i>Numero di frammenti</i>	<i>Descrizione ed osservazioni</i>
CC	Non id.	Non id.	1 orlo	

SG	424
Provincia:	Trapani
Comune:	Calatafimi
Località:	Costa di Pampina
Coordinate x, y:	2334356; 4189928
IGM:	F. 257 I SE Calatafimi
CTR:	F. 606150
Quota:	215 m s.l.m.
Strade:	strada per Gibellina Nuova
Geologia:	argille e argilliti
Idrografia:	canali
Uso del suolo:	agricolo
Vegetazione:	arato
Metodo di ricognizione:	sistematico (ogni 10 m)
Visibilità:	3
Descrizione del luogo:	Campo arato sul lato O della strada per Gibellina Nuova e sul

versante meridionale di Costa di Pampina. A SO dell'arato si trova una casetta, ca. 600 m in direzione S si vede il Timpone Campana.

Descrizione della UT:	Spargimento di fr. fittili localizzato nella zona centro- meridionale del campo: un fr. di unguentario, fr. di CC, di anfore e un fr. di tegola scanalata.
Dimensioni e orientamento UT:	-
Densità media per mq:	-
Cronologia ed interpretazione:	Tomba?
Documentazione grafica e fotografica	-

Reperti datanti:

<i>Classe</i>	<i>Forma</i>	<i>Tipo</i>	<i>Numero di frammenti</i>	<i>Datazione</i>	<i>Descrizione ed ipotesi sulla provenienza</i>	<i>Bibliografia</i>
Anfore		Greco-italico	1 orlo, 1 ansa	Metà IV- metà II sec. a.C.		

Reperti di incerta datazione:

<i>Classe</i>	<i>Forma</i>	<i>Tipo</i>	<i>Numero di frammenti</i>	<i>Descrizione ed osservazioni</i>
Anfore	Non id.	Non id	1 fondo	Provenienza: Africa
Laterizi	Coppo		1 parete	
CC	Unguentario	Non id	1 collo	
CC	Non id.	Non id	1 ansa	

SG	426
Provincia:	Trapani
Comune:	Calatafimi
Località:	Costa di Pampina
Coordinate x, y:	2334312; 4190013
IGM:	F. 257 I SE Calatafimi
CTR:	F. 606150
Quota:	220 m s.l.m.
Strade:	strada per Gibellina Nuova
Geologia:	argille e argilliti

Idrografia:	canale
Uso del suolo:	agricolo
Vegetazione:	vigneto
Metodo di ricognizione:	sistematico (ogni 2 filari)
Visibilità:	2
Descrizione del luogo:	Vigna 100 m a NO dalla strada per Gibellina Nuova, alle pendici della collinetta dove è stata individuata la UT 424. Il campo è delimitato a S da un casottino e da una strada poderale, ad O da un canale e a N da una vigna. Il canale taglia in due una zona pianeggiante che è circondata da piccoli rilievi. A S, a ca. 400 m, si vede il Timpone Campana.
Descrizione della UT:	Spargimento continuo di laterizi per tutto il campo. E' possibile identificare due zone dove la concentrazione è maggiore: in fondo al pendio e sulla sommità della collinetta. La ceramica è quasi del tutto assente ma abbastanza ben conservata.
Dimensioni e orientamento UT:	-
Densità media per mq:	3
Cronologia ed interpretazione:	Metà IV- metà II sec. a.C.: spargimento relativo alle UT 424
Documentazione grafica e fotografica	-

Reperti datanti:

<i>Classe</i>	<i>Forma</i>	<i>Tipo</i>	<i>Numero di frammenti</i>	<i>Datazione</i>	<i>Descrizione ed ipotesi sulla provenienza</i>	<i>Bibliografia</i>
Anfore		Greco-italico	1 fondo	Metà IV- metà II sec. a.C.		

Reperti di incerta datazione:

<i>Classe</i>	<i>Forma</i>	<i>Tipo</i>	<i>Numero di frammenti</i>	<i>Descrizione ed osservazioni</i>
CC	Non id.	Non id.	1 ansa	
Laterizi	Coppo		1 orlo	

SG	429
Provincia:	Trapani
Comune:	Calatafimi
Località:	Contrada Rosignolo

Coordinate x, y:	2334737; 4188768
IGM:	F. 257 II NE S. Ninfa
CTR:	F. 606150
Quota:	205 m s.l.m.
Strade:	A 29
Geologia:	argille e argilliti
Idrografia:	Fiume Freddo
Uso del suolo:	agricolo
Vegetazione:	orto
Metodo di ricognizione:	sistematico (ogni 10 m)
Visibilità:	2
Descrizione del luogo:	Campo di meloni sul versante meridionale di una collinetta che declina verso il fiume Freddo. Il campo è delimitato a N e ad O da altri orti e ad E da vigne dove la visibilità è pessima a causa dell'erba.
Descrizione della UT:	Spargimento di fr. laterizi e poca ceramica.
Dimensioni e orientamento UT:	-
Densità media per mq:	0-1
Cronologia ed interpretazione:	Metà IV- metà II sec. a.C.: casa ellenistica
Documentazione grafica e fotografica	-
Reperti datanti:	

<i>Classe</i>	<i>Forma</i>	<i>Tipo</i>	<i>Numero di frammenti</i>	<i>Datazione</i>	<i>Descrizione ed ipotesi sulla provenienza</i>	<i>Bibliografia</i>
Anfore		Greco-italico	3 anse	Metà IV- metà II sec. a.C.		

Reperti di incerta datazione:

<i>Classe</i>	<i>Forma</i>	<i>Tipo</i>	<i>Numero di frammenti</i>	<i>Descrizione ed osservazioni</i>
CC	Non id.	Non id.	1 ansa	

SG	431
Provincia:	Trapani
Comune:	Calatafimi

Località:	Pizzo Seifila
Coordinate x, y:	2332413; 4193906
IGM:	F. 257 I SE Calatafimi
CTR:	F. 606110
Quota:	460 m s.l.m.
Strade:	SP 14
Geologia:	formazione di Cozzo Terravecchia
Idrografia:	-
Uso del suolo:	agricolo
Vegetazione:	arato/vigneto
Metodo di ricognizione:	mirato
Visibilità:	1
Descrizione del luogo:	Zona caratterizzata da una serie di colline che si articolano da N a S, parallelamente alle pendici del Monte Baronia che si eleva ad O. Il fondovalle orientale è attraversato dalla SP 14, parallela ad un piccolo corso d'acqua.
Descrizione della UT:	Spargimento di fr. laterizi e ceramici localizzato sulla sommità della collina più settentrionale, ca. 200 m ad O della strada e di un bacino idrico. Altri materiali si trovano sul fianco meridionale della collina e nel fondovalle (da notare la presenza di svariati fr. di dolio), in evidente posizione non originaria.
Dimensioni e orientamento UT:	3x3 m; NE/SO
Densità media per mq:	1
Cronologia ed interpretazione:	Metà IV-metà II sec. a.C.: casa ellenistica
Documentazione grafica e fotografica	-

Reperti datanti:

<i>Classe</i>	<i>Forma</i>	<i>Tipo</i>	<i>Numero di frammenti</i>	<i>Datazione</i>	<i>Descrizione ed ipotesi sulla provenienza</i>	<i>Bibliografia</i>
Anfore		Greco-italico	1 ansa	Metà IV-metà II sec. a.C.		

Reperti di incerta datazione:

<i>Classe</i>	<i>Forma</i>	<i>Tipo</i>	<i>Numero di frammenti</i>	<i>Descrizione ed osservazioni</i>
CC	Non id.	Non id.	3 orli, 1 fondo, 5 anse, 4 pareti	
Dolii	Non id.	Non id.	1 parete	
Laterizi	Non id.	Non id.	1 orlo, 2 pareti	

SG	432
Provincia:	Trapani
Comune:	Calatafimi
Località:	Contrada Eredità
Coordinate x, y:	2332872; 4191998
IGM:	F. 257 I SE Calatafimi
CTR:	F. 606110
Quota:	350 m s.l.m.
Strade:	SP 14
Geologia:	argille e argilliti
Idrografia:	-
Uso del suolo:	incolto
Vegetazione:	sterpi
Metodo di ricognizione:	sistematico (ogni 7 m)
Visibilità:	1
Descrizione del luogo:	Versante sudorientale di una collina affacciata verso la SP 14, all'altezza dei due complessi di Casa Avila. A SO si trova il Pizzo Eredità, a S si scorge l'abitato moderno di Ghibellina.
Descrizione della UT:	Concentrazione di forma quadrangolare di fr. laterizi e ceramici di dimensioni ridotte, pochi metri a S di Casa Avila.
Dimensioni e orientamento UT:	31,6 x 31 m
Densità media per mq:	5
Cronologia ed interpretazione:	IV-I sec. a.C.: frequentazione extrasito
Documentazione grafica e fotografica	-

Reperti datanti:

<i>Classe</i>	<i>Forma</i>	<i>Tipo</i>	<i>Numero di frammenti</i>	<i>Datazione</i>	<i>Descrizione ed ipotesi sulla provenienza</i>	<i>Bibliografia</i>
Anfore		Keay XXXV	1 orlo	Metà V-metà VI sec. d.C.		
Anfore		Keay LXII	1 orlo	Metà V-VI sec. d.C.		
CC	Coppa	Non id.	1 orlo	Periodo ellenistico		
Laterizi	Striato			Inizi V d.C.-età bizantina		

Reperti di incerta datazione:

Classe	Forma	Tipo	Numero di frammenti	Descrizione ed osservazioni
CC	Coppa		1 orlo	
CC	Non id.	Non id.	3 anse, 1 parete	
Anfore	Non id.	Non id.	1 ansa	Provenienza: Tunisia. Impronte di dita.
Anfore	Non id.	Non id.	3 anse	
Ceramica medievale	Non id.	Non id.	7 orli	

SG	433
Provincia:	Trapani
Comune:	Calatafimi
Località:	Contrada Eredità
Coordinate x, y:	2333052; 4192185
IGM:	F. 257 I SE Calatafimi
CTR:	F. 606110
Quota:	320 m s.l.m.
Strade:	SP 14
Geologia:	argille e argilliti
Idrografia:	canale
Uso del suolo:	agricolo
Vegetazione:	fresato
Metodo di ricognizione:	sistematico (ogni 10 m)
Visibilità:	4
Descrizione del luogo:	Campo situato lungo il lato orientale della SP 14, 150 m a N del complesso orientale di Casa Avila, che sta sulla sommità della collina. Lungo il limite N del campo scorre un canale.
Descrizione della UT:	Pochi frr.ceramici sparsi in un'area molto vasta.
Dimensioni e orientamento UT:	-
Densità media per mq:	0-1
Cronologia ed interpretazione:	Metà IV-metà II sec. a.C.: frequentazione extrasito
Documentazione grafica e fotografica	-

Reperti datanti:

<i>Classe</i>	<i>Forma</i>	<i>Tipo</i>	<i>Numero di frammenti</i>	<i>Datazione</i>	<i>Descrizione ed ipotesi sulla provenienza</i>	<i>Bibliografia</i>
Anfore		Greco-italico	1 ansa, 1 parete	Metà IV-metà II sec. a.C.		

Reperti di incerta datazione:

<i>Classe</i>	<i>Forma</i>	<i>Tipo</i>	<i>Numero di frammenti</i>	<i>Descrizione ed osservazioni</i>
CC	Non id.	Non id.	2 anse, 1 parete	

SG	436
Provincia:	Trapani
Comune:	Calatafimi
Località:	Contrada Forni
Coordinate x, y:	2332743; 4191588
IGM:	F. 257 I SE Calatafimi
CTR:	F. 606110
Quota:	320 m s.l.m.
Strade:	SP 14
Geologia:	Argille e argilliti
Idrografia:	fosso
Uso del suolo:	agricolo
Vegetazione:	vigneto
Metodo di ricognizione:	sistematico (ogni 15 m)
Visibilità:	4
Descrizione del luogo:	Pendio sudorientale del rilievo di Contrada Eredità. La valle che si apre a SE forma in corrispondenza di Forni Lo Castro un'insenatura che si affaccia su una piccola valle solcata ad E da un fosso. Le pendici della collina su questo versante presentano una conformazione che sembra essere tipica della zona: il pendio digrada "a gradoni" verso la valle. Nei punti dove la pendenza è più accentuata il terreno, incoerente, sembra consumato dall'erosione.
Descrizione della UT:	Concentrazione di fr. laterizi e ceramici che si estende con una forma ad L da NO allargandosi verso SE all'interno della vigna, fino al punto in cui il terreno digrada verso valle con un salto di quota. Il materiale si ritrova anche in fondo alla collina per l'azione del dilavamento. La massima concentrazione dei reperti è localizzata nella parte SO della vigna, dove sono stati rinvenuti

alcuni fr. di ceramica ellenistica tra i numerosissimi reperti di epoca normanna. Lo spargimento continua nella vigna adiacente per circa 40 m, con una densità nettamente minore.

Dimensioni e orientamento UT:	119x18 m; NO/SE
Densità media per mq:	17
Cronologia ed interpretazione:	IV- II sec. a.C.: casa ellenistica
Documentazione grafica e fotografica	-

Reperti datanti:

<i>Classe</i>	<i>Forma</i>	<i>Tipo</i>	<i>Numero di frammenti</i>	<i>Datazione</i>	<i>Descrizione ed ipotesi sulla provenienza</i>	<i>Bibliografia</i>
Anfore		Greco-italico	1 orlo, 1 ansa	Metà IV- metà II sec. a.C.		
CC	Bacino con orlo pendulo	Non id.	1 orlo	Periodo ellenistico		

Reperti di incerta datazione:

<i>Classe</i>	<i>Forma</i>	<i>Tipo</i>	<i>Numero di frammenti</i>	<i>Descrizione ed osservazioni</i>
CC	Pentola	Non id.	1 orlo	
CC	Peso da telaio		1 intero	Misure: cm.3,2x3x2,5
CC	Coperchio		1 ansa	
VN	Non id.	Non id.	1 parete	
TSI	Non id.	Non id.	1 parete	
Anfore	Non id.	Non id.	1 fondo	Provenienza: Tunisia

SG

445

Provincia:	Trapani
Comune:	Calatafimi
Località:	Contrada Rosignolo
Coordinate x, y:	2333656; 4188372
IGM:	F. 257 II NE S. Ninfa
CTR:	F. 606150

Quota:	200 m s.l.m.
Strade:	SP 41, A 29
Geologia:	argille e argilliti
Idrografia:	Fiume Freddo
Uso del suolo:	agricolo
Vegetazione:	fresato
Metodo di ricognizione:	sistematico (ogni 10 m)
Visibilità:	5
Descrizione del luogo:	Area pianeggiante delimitata a S dall'autostrada e dalla ferrovia, oltre le quali scorre il fiume Freddo, completamente chiusa a N, E e O dalle colline che caratterizzano il paesaggio della parte meridionale del territorio di Calatafimi. Il campo fresato si trova ad O della SP 41, nel punto in cui questa passa sotto la A 29. Il limite N è costituito da una strada podereale perpendicolare alla provinciale, mentre a E scorre un fosso affluente del fiume Freddo.
Descrizione della UT:	Concentrazioni di fr. laterizi di medie e piccole dimensioni, di grosse pietre e pochi fr. ceramici, localizzata pochi metri ad O della strada. L'UT ha una forma grossomodo ellittica; nell'estremità occidentale si riscontra una maggiore concentrazione di laterizi.
Dimensioni e orientamento UT:	2 x 3,9 m; NO/SE
Densità media per mq:	45
Cronologia ed interpretazione:	IV- I sec. a.C.: casa ellenistica
Documentazione grafica e fotografica	-

Reperti datanti:

<i>Classe</i>	<i>Forma</i>	<i>Tipo</i>	<i>Numero di frammenti</i>	<i>Datazione</i>	<i>Descrizione ed ipotesi sulla provenienza</i>	<i>Bibliografia</i>
Anfore		Greco-italico	1 ansa	Metà IV- metà II a.C.		
Spatheia		Keay XXVI F	1 orlo	VI sec. d.C.		
RT	Pentola	Non id.	1 orlo	Periodo tardoromano		
RT	Piatto/ coperchio	Non id.	1 orlo	Periodo tardoromano		
TSA D	Scodella	Hayes 61 A	3 orli	IV-inizi V sec. d.C.		
TSA D	Scodella	Hayes 61 B	1 orlo	Fine IV-metà V sec. d.C.		

Laterizi	Coppo	Striato	1 orlo	Inizi V d.C.- età bizantina		
----------	-------	---------	--------	--------------------------------	--	--

Reperti di incerta datazione:

<i>Classe</i>	<i>Forma</i>	<i>Tipo</i>	<i>Numero di frammenti</i>	<i>Descrizione ed osservazioni</i>
Anfore	Non id.	Non id.	1 fondo, 3 anse, 3 pareti	
CC	Giara	Non id.	2 orli	
CC	Olla	Non id.	1 orlo	Linee incise sull'orlo, motivo a onda sotto l'orlo.
CC	Coppetta carenata	Non id.	3 orli	
CC	Anforetta	Non id.	1 orlo	
CC	Brocca	Non id.	2 orli (2 contigui)	
CC	Brocca ?	Non id.	1 orlo	
CC	Mortaio	Non id.	1 orlo	Arthur '94, fig. 83, 29 (pp. 185, 187) IV d.C. A Napoli in contesti di V-VI d.C.. Cfr. Fulford '84, fig. 64, 23 (pag. 174)
CC	Mortaio	Non id.	1 intero, 1 orlo	Non tornito, fatto a mano. Profilo intero.
CC	Non id.	Non id.	6 fondi, 2 anse, 15 pareti	Argilla da rosa a arancio, ingobbio crema.
CC	Non id.	Non id.	1 orlo, 2 anse, 13 pareti	
VN	Non id.	Non id.	1 orlo	
TSA D	Non id.	Non id.	2 orli	
Tubo fittile	Non id.	Non id.	1 orlo	
Laterizi	Mattonella		1 intero	Misure: cm. 8x8
Laterizi	Coppo		1 intero	Superficie dipinta
Laterizi	Coppo		8 orli	
Tessere di mosaico			6 intere	Tessere bianche

SG

454

Provincia:

Trapani

Comune:

Calatafimi

Località:

Contrada Rosignolo

Coordinate x, y:

2333656; 4188372

IGM:	F. 257 II NE S. Ninfa
CTR:	F. 606150
Quota:	200 m s.l.m.
Strade:	SP 41, A 29
Geologia:	argille e argilliti
Idrografia:	Fiume Freddo
Uso del suolo:	agricolo
Vegetazione:	fresato
Metodo di ricognizione:	mirato- sistematico (ogni 10 m)
Visibilità:	5
Descrizione del luogo:	Area pianeggiante delimitata a S dall'autostrada e dalla ferrovia, oltre le quali scorre il fiume Freddo, completamente chiusa a N, E e O dalle colline che caratterizzano il paesaggio della parte meridionale del territorio di Calatafimi. Il campo fresato si trova ad O della SP 41, nel punto in cui questa passa sotto la A 29. Il limite N è costituito da una strada poderale perpendicolare alla provinciale, mentre a E scorre un fosso affluente del fiume Freddo.
Descrizione della UT:	Concentrazione di pietre di grandi e medie dimensioni, in prossimità del limite S del campo, nei pressi dell'autostrada. Nel contesto della concentrazione si possono identificare due brevi allineamenti disposti ad angolo retto.
Dimensioni e orientamento UT:	12 x 8 m; N/S
Densità media per mq:	1
Cronologia ed interpretazione:	IV- metà II sec. a.C.: casa ellenistica
Documentazione grafica e fotografica	-

Reperti datanti:

<i>Classe</i>	<i>Forma</i>	<i>Tipo</i>	<i>Numero di frammenti</i>	<i>Datazione</i>	<i>Descrizione ed ipotesi sulla provenienza</i>	<i>Bibliografia</i>
Anfore		Greco-italico	1 ansa	IV- metà II sec. a.C.		

Reperti di incerta datazione:

<i>Classe</i>	<i>Forma</i>	<i>Tipo</i>	<i>Numero di frammenti</i>	<i>Descrizione ed osservazioni</i>
CC	Non id.	Non id.	3 orli, 1 fondo, 2 anse, 8 pareti	
CC	Brocca	Non id.	1 orlo	
CC			2 spalle	Impasto arancio chiaro, decorazione

				incisa sulla spalla, motivo a onda e a tratti obliqui. Fortemente abrasa, prob. era ingobbiata.
CC	Pentola ?	Non id.	1 orlo	Periodo ellenistico?
Anfore	Non id.	Non id.	1 fondo, 2 anse	
VN	Non id.	Non id.	1 orlo	
TSA D	Non id.	Non id.	1 fondo	Cerchi concentrici.
TSA	Non id.	Non id.	1 fondo	
Laterizi	Coppo		2 orli	Superficie liscia.

SG	460
Provincia:	Trapani
Comune:	Calatafimi
Località:	Contrada Nadore
Coordinate x, y:	2335173; 4188945
IGM:	F. 257 II NE S. Ninfa
CTR:	F. 606150
Quota:	210 m s.l.m.
Strade:	A 29, SP 75
Geologia:	alluvioni antiche e recenti
Idrografia:	Fiume Freddo
Uso del suolo:	agricolo
Vegetazione:	fresato
Metodo di ricognizione:	sistematico (ogni 20 m)
Visibilità:	5
Descrizione del luogo:	Vasto campo fresato che occupa tutta l'estensione di una collinetta. In fondo al pendio meridionale scorre il fiume Freddo, che in questo punto passa a N della A 29. Tutto il fianco orientale è lambito da un fosso affluente che passa sotto la SP 75, la quale a sua volta delimita il campo a SE. A O e a N si distende una serie di colline, a NO in lontananza si intravede il Monte Baronia.
Descrizione della UT:	Concentrazione di molte pietre, laterizi e ceramica di forma quasi circolare individuata sulla sommità della collinetta. I materiali si trovano sparsi anche nel fondovalle.
Dimensioni e orientamento UT:	dm= 40 m
Densità media per mq:	17
Cronologia ed interpretazione:	IV-II sec. a.C.: casa ellenistica (villaggio)
Documentazione grafica e fotografica	-

Reperti datanti:

<i>Classe</i>	<i>Forma</i>	<i>Tipo</i>	<i>Numero di frammenti</i>	<i>Datazione</i>	<i>Descrizione ed ipotesi sulla provenienza</i>	<i>Bibliografia</i>
Anfore		Greco-italico	1 orlo, 1 fondo, 3 anse	IV- metà II sec. a.C.		
Anfore		Africana II B	1 orlo	Fine II- III sec. d.C.		
Anfore		Africana I B	1 orlo	Inizi III- inizi V sec. d.C.		
Anfore		Keay LXI D	1 orlo	Metà V- metà VI sec. d.C.		
Anfore		Almagro 51 C	1 orlo	III- inizi V sec. d.C.		
Anfore		Keay XXV G	1 orlo	IV- metà V sec. d.C.		
Anfore		Keay LXII A	3 orli	Metà V- metà VI sec. d.C.		
RT	Pentola	Non id.	1 orlo	Periodo tardoromano		
TSA D	Coppa	Hayes 94	1 orlo	Fine V- inizi VI sec. d.C.		
TSA D	Vaso a listello	Hayes 91 B	1 orlo	Fine IV- inizi VI sec. d.C.		
TSA D	Scodella	Hayes 67	1 orlo	Metà IV- metà V sec. d.C.		
Laterizi	Coppo	Striato	8 orli, 4 pareti	Inizi V d.C.- età bizantina		

Reperti di incerta datazione:

<i>Classe</i>	<i>Forma</i>	<i>Tipo</i>	<i>Numero di frammenti</i>	<i>Descrizione ed osservazioni</i>
CC	Non id.	Non id.	5 orli, 4 fondi, 16 anse, 13 pareti,	
CC	Catino	Non id.	2 orli	
CC	Giara	Non id.	3 orli	
AdC	Piatto/ coperchio	Non id.	1 orlo	
TSA	Lucerne	Non id.	1 ansa	

RT	Non id.	Non id.	1 orlo	
Spatheia	Non id.	Non id.	1 orlo	
Anfore	Non id.	Non id.	1 orlo, 1 fondo, 3 anse	
Anfore		Africano non id.	5 fondi, 5 anse	
Laterizi	Coppo		1 orlo	

SG	461
Provincia:	Trapani
Comune:	Calatafimi
Località:	Contrada Nadore
Coordinate x, y:	2335374; 4188828
IGM:	F. 257 II NE S. Ninfa
CTR:	F. 606150
Quota:	195 m s.l.m.
Strade:	A 29, SP 75
Geologia:	argille e argilliti
Idrografia:	Fiume Freddo
Uso del suolo:	agricolo
Vegetazione:	fresato
Metodo di ricognizione:	sistematico (ogni 20 m)
Visibilità:	4
Descrizione del luogo:	Vasto campo fresato che occupa tutta l'estensione di una collinetta. In fondo al pendio meridionale scorre il fiume Freddo, che in questo punto passa a N della A 29. Tutto il fianco orientale è lambito da un fosso affluente che passa sotto la SP 75, la quale a sua volta delimita il campo a SE. A O e a N si distende una serie di colline, a NO in lontananza si intravede il Monte Baronia.
Descrizione della UT:	Concentrazione di pietre di piccole dimensioni, fr. di laterizi e di ceramica (in particolare anse di anfore greco-italiche e unguentari). Di forma circolare, è localizzata su un leggero pendio affacciato sul fiume Freddo, 200 m a SE di UT 460, a quota più bassa. Da notare la presenza di un'ansa di anfora con bollo su cartiglio rettangolare.
Dimensioni e orientamento UT:	dm= 37 m; N/S
Densità media per mq:	45
Cronologia ed interpretazione:	IV-II sec. a.C.: villaggio con sepolcreto ?
Documentazione grafica e fotografica	-

Reperti datanti:

Classe	Forma	Tipo	Numero di frammenti	Datazione	Descrizione ed ipotesi sulla provenienza	Bibliografia
Anfore		Greco-italico	12 fondi, 70 anse, 2 colli, 5 pareti	Metà IV-metà II a.C.		
Anfore		Greco-italico	8 orli	Fine IV-inizi III sec. a.C.		
Anfore		Greco-italico	10 orli	III sec. a.C.		Termini 1997, figg. 1.7-8, 10-12, 14; fig. 2. 16- 20.
Anfore		Greco-italico	13 orli	Fine III-II sec. a.C.	Tre orli sono bruciati: probabile presenza di impianti produttivi.	ASNSP 1995, tav. CLXVI, 1, 3, 8; CLXII, 7; CLXII, 11. Termini 1997, fig. 2.21-29.
Anfore		Orlo ad echino	1 orlo	Metà IV-metà III sec. a.C.		Termini 1997, fig. 1.4.
Anfore		MGS V/ greco-italico	1 orlo	Fine IV sec. a.C.		Termini 1997, fig. 1.6 (MGS V).
Anfore		Rodio	1 orlo	III-II sec. a.C.		
CC	Coperchio		4 anse	Periodo ellenistico-romano repubblicano		Argilla tipica delle pentole con risega per alloggio del coperchio che ricordano quelle della Tunisia. Cfr. Del Vais 1997, Figg. 2-3.
CC	Coppa		1 orlo	Periodo ellenistico		
CC	Olletta		2 orli	Periodo ellenistico		
CC	Olla		1 orlo	Periodo ellenistico		
CC	Bacino orlo pendulo		1 orlo	Periodo ellenistico	Bruciato	Del Vais 1997, fig. 1, 4.
CC	Tegame		1 orlo	Periodo ellenistico-romano		Del Vais 1997, fig. 3, 29.

				repubblicano	
CC	Casseruola		1 orlo	Periodo ellenistico-romano repubblicano	Del Vais 1997, fig. 3, 18 (casseruola con risega per il coperchio).
CC	Casseruola		1 orlo	Periodo ellenistico-romano repubblicano	Del Vais 1997, fig. 3, 23 (casseruola con orlo aggettante).

Reperti di incerta datazione:

<i>Classe</i>	<i>Forma</i>	<i>Tipo</i>	<i>Numero di frammenti</i>	<i>Descrizione ed osservazioni</i>
CC	Non id.	Non id.	8 orli, 20 fondi, 24 anse, 10 pareti	
CC	Unguentario	Fusiforme	1 collo	
CC	Unguentario		5 fondi, 4 pareti	
CC	Brocca		2 orli	
Laterizi	Coppo		2 orli	Bruciato
Laterizi	Tegola		6 pareti	Bruciate
Pietra da macina			2 pareti	
Cocciopesto			1 parete	
RT	Pentola		2 orli	

SG	464
Provincia:	Trapani
Comune:	Calatafimi
Località:	Contrada Favaretella
Coordinate x, y:	2333458; 4190296
IGM:	F. 257 I SE Calatafimi
CTR:	F. 606150
Quota:	245 m s.l.m.
Strade:	SP 41
Geologia:	argille e argilliti
Idrografia:	canale
Uso del suolo:	agricolo
Vegetazione:	fresato

Metodo di ricognizione:	sistematico (ogni 20 m)
Visibilità:	4
Descrizione del luogo:	Lieve pendio nella sella tra due collinette. Il campo fresato occupa parte della collinetta ad E, sulla sommità della quale si trova una vigna.
Descrizione della UT:	Spargimento di fr. laterizi e ceramici in particolare in corrispondenza della zona in cui il terreno è di colore nero-grigiastro tra le due collinette. Circa 50 m a SO si trova un'altra chiazza di terreno grigiastro dove si riscontra presenza di materiale archeologico. Si tratta prevalentemente di fr. di laterizi molto consunti.
Dimensioni e orientamento UT:	32 m, N/S
Densità media per mq:	1
Cronologia ed interpretazione:	IV-II sec. a.C.: casa ellenistica
Documentazione grafica e fotografica	-

Reperti datanti:

<i>Classe</i>	<i>Forma</i>	<i>Tipo</i>	<i>Numero di frammenti</i>	<i>Datazione</i>	<i>Descrizione ed ipotesi sulla provenienza</i>	<i>Bibliografia</i>
Anfore		Greco-italico	4 orli, 6 anse	Metà IV-metà II a.C.		
CC	Pentola	Non id.	1 orlo	IV-II a.C.	Impasto scuro.	Del Vais 1997, fig. 2.17.
TSI	Non id.	Non id.	1 parete	Metà I a.C.-I sec. d.C.		
AdC	Casseruola	Atl. CVI, 9	-	II-metà V sec. d.C.		

Reperti di incerta datazione:

<i>Classe</i>	<i>Forma</i>	<i>Tipo</i>	<i>Numero di frammenti</i>	<i>Descrizione ed osservazioni</i>
CC	Unguentario	Non id.	3 pareti	
CC	Coperchio	Non id.	1 ansa	
CC	Non id.	Non id.	10 orli, 9 fondi, 12 anse, 8 pareti	
CC	Brocca	Non id.	1 orlo	

SG	465
Provincia:	Trapani
Comune:	Calatafimi
Località:	Contrada Giancaldara
Coordinate x, y:	2337755; 4194629
IGM:	F. 257 I SE Calatafimi
CTR:	F. 606120
Quota:	190 m s.l.m.
Strade:	strada Sasi- Giancaldara
Geologia:	argille e argilliti
Idrografia:	Fiume Freddo e suo affluente
Uso del suolo:	agricolo
Vegetazione:	fresato
Metodo di ricognizione:	mirato
Visibilità:	4
Descrizione del luogo:	Collina ca. 300 m a N dell'affluente del fiume Freddo, costeggiata ad O dalla strada che proviene da Contrada Sasi, visibile a N in lontananza. A E in fondo alla vallata scorre il fiume Freddo, oltre il quale passano la ferrovia e l'autostrada.
Descrizione della UT:	Concentrazione di laterizi e ceramica sulla sommità e lungo il versante orientale della collina. La massima densità dei materiali si riscontra lungo il limite di una vigna. Sulla sommità della collina, all'interno della vigna, sono stati identificati i resti di un muro.
Dimensioni e orientamento UT:	20 x 20 m; O/E
Densità media per mq:	3
Cronologia ed interpretazione:	III-II sec. a.C.: casa ellenistica
Documentazione grafica e fotografica	-

Reperti datanti:

<i>Classe</i>	<i>Forma</i>	<i>Tipo</i>	<i>Numero di frammenti</i>	<i>Datazione</i>	<i>Descrizione ed ipotesi sulla provenienza</i>	<i>Bibliografia</i>
Anfore		Greco-italico	2 orli, 12 anse, 2 pareti	III-II sec. a.C.		

Reperti di incerta datazione:

<i>Classe</i>	<i>Forma</i>	<i>Tipo</i>	<i>Numero di frammenti</i>	<i>Descrizione ed osservazioni</i>
CC	Olla ?	Non id.	1 orlo	Forse il tipo è associato alle greco-italiche più recenti e alle Dressel 1.
CC	Non id.	Non id.	2 orli, 1 fondo, 2 anse, 2 pareti	
CC	Mortaio		1 orlo, 1 becco	
VN	Non id.	Non id.	1 fondo	
Cocciopesto			1 parete	

SG

468

Provincia:	Trapani
Comune:	Calatafimi
Località:	Contrada Garozzo
Coordinate x, y:	2336437; 4191703
IGM:	F. 257 I SE Calatafimi
CTR:	F. 606110
Quota:	190 m s.l.m.
Strade:	SP 12, strada podereale
Geologia:	argille e argilliti
Idrografia:	fosso affluente del fiume Freddo
Uso del suolo:	agricolo
Vegetazione:	arato
Metodo di ricognizione:	sistematico (ogni 15 m)
Visibilità:	3
Descrizione del luogo:	Campo arato che si estende tra la strada podereale e il largo canale affluente del fiume Freddo, che in questo punto descrive un'ansa verso SE. Tutta la zona è pianeggiante e acquitrinosa. In mezzo al campo si trova un rudere.
Descrizione della UT:	Concentrazione di laterizi (anche interi) e pochissima ceramica in prossimità del rudere. In corrispondenza dell'UT si trovano grossi ciottoli. Da notare la presenza di numerose schegge di selce.
Dimensioni e orientamento UT:	20 x 10 m; NE/SO
Densità media per mq:	10
Cronologia ed interpretazione:	IV-II sec. a.C.: casa ellenistica
Documentazione grafica e fotografica	-

Reperti datanti:

<i>Classe</i>	<i>Forma</i>	<i>Tipo</i>	<i>Numero di frammenti</i>	<i>Datazione</i>	<i>Descrizione ed ipotesi sulla provenienza</i>	<i>Bibliografia</i>
Anfore		Greco-italico	1 ansa	IV-II sec. a.C.		
Anfore		Dressel 1	1 fondo, 1 ansa	Metà II a.C.-I sec. a.C.		
CC	Bacino con orlo pendulo		1 orlo	Periodo ellenistico		Cfr. Del Vais 1997, fig. 1.

Reperti di incerta datazione:

<i>Classe</i>	<i>Forma</i>	<i>Tipo</i>	<i>Numero di frammenti</i>	<i>Descrizione ed osservazioni</i>
Laterizi			2 pareti	
Laterizi	Coppo		1 orlo	Bollo ONASO
Dolii			1 parete	
CC	Olla ?		1 orlo	
CC	Unguentario		1 parete	
CC	Non id.	Non id.	1 orlo, 2 anse, 2 pareti	

SG	506
Provincia:	Trapani
Comune:	Calatafimi
Località:	Contrada S. Agate
Coordinate x, y:	2330102; 4199134
IGM:	F. 257 I NE Segesta
CTR:	F. 606070
Quota:	240 m s.l.m.
Strade:	SS 113
Geologia:	formazione Cozzo di Terravecchia
Idrografia:	Fiume Gaggera e affluenti
Uso del suolo:	agricolo
Vegetazione:	arato
Metodo di ricognizione:	mirato- sistematico (ogni 10 m)
Visibilità:	5
Descrizione del luogo:	Campo arato con forte pendenza S/N, a N della strada che conduce al Monte Pispisa. E' delimitato a N e ad O da un

affluente del fiume Gaggera, a S dalla strada e ad E da folta vegetazione spontanea.

Descrizione della UT:	Pochissimi fr. fittli sparsi in maniera discontinua nel campo arato. Sono stati rinvenuti fr. di CC e alcuni d'anfora.
Dimensioni e orientamento UT:	-
Densità media per mq:	0-1
Cronologia ed interpretazione:	IV-II sec. a.C.: frequentazione extrasito
Documentazione grafica e fotografica	-

Reperti datanti:

<i>Classe</i>	<i>Forma</i>	<i>Tipo</i>	<i>Numero di frammenti</i>	<i>Datazione</i>	<i>Descrizione ed ipotesi sulla provenienza</i>	<i>Bibliografia</i>
CC	Olla	Non id.	1 orlo	Periodo ellenistico		

Reperti di incerta datazione:

<i>Classe</i>	<i>Forma</i>	<i>Tipo</i>	<i>Numero di frammenti</i>	<i>Descrizione ed osservazioni</i>
CC	Non id.	Non id.	1 ansa, 1 parete	

SG	605
Provincia:	Trapani
Comune:	Calatafimi
Località:	Contrada Sasi
Coordinate x, y:	2334418; 4197668
IGM:	F. 257 I SE Calatafimi
CTR:	F. 606070
Quota:	180 m s.l.m.
Strade:	Viale P. Mattarella
Geologia:	argille e argilliti
Idrografia:	fosso
Uso del suolo:	incolto
Vegetazione:	sterpi
Metodo di ricognizione:	sistematico (ogni 10- 15 m)
Visibilità:	2
Descrizione del luogo:	Campo incolto nella vallata tra il quartiere Sasi a S e la strada

poderale che conduce a Casa Avila a N. Il campo è delimitato a S da un fosso, a O da una vigna e dal campo arato dove è stata individuata l' UT 606, a N di una serie di orti e vigne e ad E da una serra.

Descrizione della UT:	Spargimento sporadico di materiale fittile per tutto il campo. Inoltre sono state individuate molte selci probabilmente naturali.
Dimensioni e orientamento UT:	-
Densità media per mq:	0-1
Cronologia ed interpretazione:	Metà IV- metà II sec. a.C.: frequentazione extrasito
Documentazione grafica e fotografica	-

Reperti datanti:

<i>Classe</i>	<i>Forma</i>	<i>Tipo</i>	<i>Numero di frammenti</i>	<i>Datazione</i>	<i>Descrizione ed ipotesi sulla provenienza</i>	<i>Bibliografia</i>
Anfore		Greco-italico	1 parete	Metà IV- metà II sec. a.C.		

Reperti di incerta datazione:

<i>Classe</i>	<i>Forma</i>	<i>Tipo</i>	<i>Numero di frammenti</i>	<i>Descrizione ed osservazioni</i>
CC	Non id.	Non id.	2 orli, 1 ansa, 1 parete	

SG	606
Provincia:	Trapani
Comune:	Calatafimi
Località:	Contrada Sasi
Coordinate x, y:	2334059; 4197621
IGM:	F. 257 I SE Calatafimi
CTR:	F. 606070
Quota:	205 m s.l.m.
Strade:	Viale P. Mattarella, SP 33
Geologia:	argille e argilliti
Idrografia:	fosso
Uso del suolo:	agricolo
Vegetazione:	arato
Metodo di ricognizione:	sistematico (ogni 8 m)

Visibilità:	3
Descrizione del luogo:	Il campo è situato nella vallata a N del Sasi a ca. 100 m a N di Casa Palmieri e a ca. 150 m a S di Casa Barone. La zona è pressochè pianeggiante e proprio al centro della vallata si trova il fosso. Il campo è delimitato a O dalla strada poderale che conduce a Casa Palmieri, a S da una vigna, a E da un incolto e a N da un altro arato.
Descrizione della UT:	Concentrazione di forma circolare nella parte E del campo; il limite O è ben definito mentre quello E è meno netto. Da questa parte lo spargimento dei materiali continua per ca. 40 m. Tra i reperti è stato rinvenuto un fr. di selce lavorata.
Dimensioni e orientamento UT:	R= 10 m; E/O
Densità media per mq:	10
Cronologia ed interpretazione:	IV- II sec. a.C.: casa ellenistica
Documentazione grafica e fotografica	-

Reperti datanti:

<i>Classe</i>	<i>Forma</i>	<i>Tipo</i>	<i>Numero di frammenti</i>	<i>Datazione</i>	<i>Descrizione ed ipotesi sulla provenienza</i>	<i>Bibliografia</i>
VN	Coppa skyphoide	Morel 3211/12	2 orli	Prima metà III sec. a.C.	Provenienza: Sicilia occidentale	
VN	Forma aperta	Non id.	2 fondi	III sec. a.C.		
VN	Forma aperta	Non id.	3 fondi	Prima metà III a.C.	Provenienza: Sicilia occidentale	
VN	Patera	Morel 1333/34	2 orli	Prima metà III sec. a.C.	Provenienza: Sicilia occidentale	
VN	Coppa	Morel 2731	1 orlo	Prima metà III sec. a.C.	Provenienza: Sicilia occidentale	
CC	Bacino	Non id.	1 orlo	Periodo ellenistico		
CC	Olletta	Non id.	3 orli	Periodo ellenistico		
CC	Scodella	Non id.	3 orli	Periodo ellenistico		
CC	Coppetta	Non id.	3 orli	Periodo ellenistico		
CC	Versatoio	Non id.	1 orlo	Periodo ellenistico		Del Vais 1997, p. 188 fig. 1,6.

Anfore		Punico	1 orlo	IV- II sec. a.C.		
Anfore		Greco-italico	1 fondo, 58 anse, 5 pareti	Metà IV- metà II sec. a.C.		
Anfore		Greco-italico	7 orli	Metà IV- III sec. a.C.		
Anfore		Greco-italico	6 orli	III sec. a.C.		
Anfore		Greco-italico	8 orli	III- metà II sec. a.C.		
Anfore		Rodio	3 anse	III- II sec. a.C.		
Anfore		Dressel 1 A	4 orli, 1 fondo, 5 anse	Seconda metà II sec. a.C.		

Reperti di incerta datazione:

Classe	Forma	Tipo	Numero di frammenti	Descrizione ed osservazioni
VN	Forma chiusa	Non id.	2 spalle	Provenienza: Sicilia occidentale
CC	Non id.	Non id.	3 orli, 26 fondi, 5 anse, 26 pareti.	
CC	Catino	Non id.	3 orli	
CC	Mortaio	Non id.	2 orli	
Anfore	Non id.	Non id.	4 orli, 4 fondi, 5 anse, 7 pareti	
Laterizi	Tegole		1 parete, 2 orli	
Laterizi	Coppi		9 pareti	

SG

614

Provincia:

Trapani

Comune:

Calatafimi

Località:

Contrada Franco

Coordinate x, y:

2333703; 4197504

IGM:

F. 257 I SE Calatafimi

CTR:

F. 606070

Quota:

245 m s.l.m.

Strade:

SP 12 del Busecchio

Geologia:

formazione di Cozzo Terravecchia

Idrografia:	fosso
Uso del suolo:	agricolo
Vegetazione:	arato
Metodo di ricognizione:	sistematico (ogni 12 m)
Visibilità:	4
Descrizione del luogo:	Campo arato tra Contrada Franco e Contrada Sasi, ca. 150 m a N di Casa Palmieri. E' delimitato a N da una ripida scarpata sul fondo della quale scorre un fosso, ad E da una strada poderale, a S da un vigneto e ad O da un oliveto.
Descrizione della UT:	Spargimento di fr. laterizi e di ceramica in una fascia di terreno di colore giallastro larga 13 m e lunga 60 m localizzata nella parte centrale dell'arato. E' un'area stretta e allungata in senso E/O. La ceramica è molto abbondante: poche sono le anfore, pochissima la CC mentre numerosi sono i fr. di VN. I materiali sono distribuiti in modo omogeneo all'interno dell' UT ma la densità non è molto elevata.
Dimensioni e orientamento UT:	60x13 m; E/O
Densità media per mq:	8
Cronologia ed interpretazione:	III- I sec. a.C.: spargimento relativo all'UT 615
Documentazione grafica e fotografica	-

Reperti datanti:

Classe	Forma	Tipo	Numero di frammenti	Datazione	Descrizione ed ipotesi sulla provenienza	Bibliografia
VN	Coppa skyphoide	Morel 3211/12	1 orlo	Fine IV- III sec. a.C.	Provenienza: Sicilia occidentale	
VN	Piatto	Morel 1323 ?	1 orlo	Fine IV- metà III sec. a.C.	Provenienza: Sicilia occidentale	
VN	Forma aperta	Non id.	2 fondi	III- II sec. a.C.	Campania	
VN	Non id.	Non id.	1 fondo	III- II sec. a.C.	Campania	
Anfore		Dressel 1 A	1 orlo	Seconda metà II sec. a.C.		
Anfore		Dressel 1	3 anse	Metà II - I sec. a.C.		
Anfore		Dressel 2/4	1 ansa	Seconda metà I a.C.- I sec. d.C.		

Reperti di incerta datazione:

<i>Classe</i>	<i>Forma</i>	<i>Tipo</i>	<i>Numero di frammenti</i>	<i>Descrizione ed osservazioni</i>
VN	Non id.	Non id.	2 pareti	
Anfore	Non id.	Non id.	1 fondo, 1 ansa, 1 parete	
CC	Non id.	Non id.	12 orli, 6 fondi, 5 anse, 3 pareti	

SG	615
Provincia:	Trapani
Comune:	Calatafimi
Località:	Contrada Franco
Coordinate x, y:	2333647; 4197519
IGM:	F. 257 I SE Calatafimi
CTR:	F. 606070
Quota:	250 m s.l.m.
Strade:	SP 12 del Busecchio
Geologia:	formazione di Cozzo Terravecchia
Idrografia:	fosso
Uso del suolo:	agricolo
Vegetazione:	arato
Metodo di ricognizione:	sistematico (ogni 2 m)
Visibilità:	4
Descrizione del luogo:	Campo arato tra Contrada Franco e Contrada Sasi, ca. 150 m a N di Casa Palmieri. E' delimitato a N da una ripida scarpata sul fondo della quale scorre un fosso, ad E da una strada poderale, a S da un vigneto e ad O da un oliveto.
Descrizione della UT:	Concentrazione di forma circolare sul ciglio della scarpata, in una chiazza di terreno di colore giallastro. E' caratterizzata dalla presenza di laterizi, ceramica, pietre e ciottoli. Nella zona N e O si riscontra la massiccia presenza di coppi (pochissime sono le tegole), nella restante parte numerosi sono i fr. di CC e di anfore. Sono stati individuati anche fr. di unguentario e un anello bronzeo.
Dimensioni e orientamento UT:	30 x 27 m; N/S
Densità media per mq:	22
Cronologia ed interpretazione:	III-I sec. a.C.: tombe
Documentazione grafica e fotografica	-

Reperti datanti:

<i>Classe</i>	<i>Forma</i>	<i>Tipo</i>	<i>Numero di frammenti</i>	<i>Datazione</i>	<i>Descrizione ed ipotesi sulla provenienza</i>	<i>Bibliografia</i>
Anfore		Dressel 2/4	1 ansa	Seconda metà I a.C.- I sec. d.C.		
Anfore		Rodio	1 ansa	III- II sec. a.C.		
Anfore		Dressel 1	1 orlo, 4 anse	Metà II- I sec. a.C.		
Anfore		Greco-italico	1 orlo, 2 anse	Metà IV- metà II sec. a.C.		
VN	Non id.	Non id.	5 orli, 7 fondi, 2 anse, 6 pareti	Metà II- metà I sec. a.C.		

Reperti di incerta datazione:

<i>Classe</i>	<i>Forma</i>	<i>Tipo</i>	<i>Numero di frammenti</i>	<i>Descrizione ed osservazioni</i>
RT	Casseruola		1 orlo	
RT	Scodella		1 orlo	
CC	Scodella		1 orlo	
CC	Unguentario		2 fondi, 2 colli	
CC	Non id.	Non id.	5 orli, 14 fondi, 2 anse, 6 pareti	
Anfore	Non id.	Non id.	4 fondi, 1 ansa, 2 pareti	
Anfore	Non id.	Non id.	1 ansa	Provenienza: Tunisia

SG

616

Provincia:

Trapani

Comune:

Calatafimi

Località:

Contrada Sasi

Coordinate x, y:

2334079; 4197214

IGM:

F. 257 I SE Calatafimi

CTR:

F. 606070

Quota:	240 m s.l.m.
Strade:	Viale P. Mattarella
Geologia:	argille e argilliti
Idrografia:	fosso
Uso del suolo:	agricolo
Vegetazione:	arato
Metodo di ricognizione:	sistematico (ogni 10 m)
Visibilità:	4
Descrizione del luogo:	Campo arato a N del viale Mattarella, 100 m ad E del centro sociale Sasi.
Descrizione della UT:	Pochi fr. fittili molto consunti nella zona N del campo.
Dimensioni e orientamento UT:	-
Densità media per mq:	-
Cronologia ed interpretazione:	Metà IV- metà II sec. a.C.: frequentazione extrasito
Documentazione grafica e fotografica	-
Reperti datanti:	

<i>Classe</i>	<i>Forma</i>	<i>Tipo</i>	<i>Numero di frammenti</i>	<i>Datazione</i>	<i>Descrizione ed ipotesi sulla provenienza</i>	<i>Bibliografia</i>
Anfore		Greco-italico	1 fondo	Metà IV- metà II sec. a.C.		

SG	617
Provincia:	Trapani
Comune:	Calatafimi
Località:	Contrada Amburgio
Coordinate x, y:	2334935; 4198293
IGM:	F. 257 I SE Calatafimi
CTR:	F. 606070
Quota:	170 m s.l.m.
Strade:	Viale P. Mattarella, SP 33
Geologia:	argille e argilliti
Idrografia:	fosso
Uso del suolo:	agricolo
Vegetazione:	orto
Metodo di ricognizione:	sistematico (ogni 10 m)
Visibilità:	2
Descrizione del luogo:	Orto ai piedi di una collinetta in prossimità dell' incrocio tra la SP

33 e la strada poderale che conduce a Contrada Morfino.

Descrizione della UT:

Spargimento di laterizi e ceramica nella parte E del campo. I materiali si presentano estremamente consunti.

Dimensioni e orientamento UT:

80x20 m; N/S

Densità media per mq:

3

Cronologia ed interpretazione:

IV- I sec. a.C.: casa ellenistica/romano repubblicana

Documentazione grafica e fotografica

-

Reperti datanti:

<i>Classe</i>	<i>Forma</i>	<i>Tipo</i>	<i>Numero di frammenti</i>	<i>Datazione</i>	<i>Descrizione ed ipotesi sulla provenienza</i>	<i>Bibliografia</i>
Anfore		Dressel 1	1 ansa	Metà II- I sec. a.C.		
Anfore		Greco-italico	1 ansa	Metà IV- metà II sec. a.C.		
Maiolica	Non id.	Non id.	1 fondo, 2 pareti	Post-medievale		
Invetriata	Pentola	Non id.	1 orlo, 4 anse	Post-medievale		
Invetriata verde	Non id.	Non id.	1 parete	Post-medievale		

Reperti di incerta datazione:

<i>Classe</i>	<i>Forma</i>	<i>Tipo</i>	<i>Numero di frammenti</i>	<i>Descrizione ed osservazioni</i>
Anfore	Non id.	Non id.	6 anse	
CC	Non id.	Non id.	2 orli, 2 fondi, 4 anse, 4 pareti	

SG

630

Provincia:

Trapani

Comune:

Calatafimi

Località:

Contrada Sasi

Coordinate x, y:

2334934; 4197900

IGM:

F. 257 I SE Calatafimi

CTR:	F. 606070
Quota:	160 m s.l.m.
Strade:	strada poderale
Geologia:	argille e argilliti
Idrografia:	canale, affluente del fiume Freddo
Uso del suolo:	incolto
Vegetazione:	sterpi
Metodo di ricognizione:	sistematico (ogni 15 m)
Visibilità:	1
Descrizione del luogo:	Leggerissimo declivio nella vallata a N del quartiere Sasi, solcata da alcuni fossi.
Descrizione della UT:	Vasta area di forma rettangolare, orientata N/S, interessata dalla presenza di molti fr. di coppi, tegole, mattoni, pietre, anfore e ceramica fine, localizzata a S di una piccola costruzione ad E di Casa Avila, ca. 700 m a N del viale P. Mattarella. I fr. fittili sono particolarmente concentrati all'interno dell'ansa di un canale e nella vigna situata pochi metri a S.
Dimensioni e orientamento UT:	80 x 50 m; N/S
Densità media per mq:	15
Cronologia ed interpretazione:	Fine IV- II sec. a.C.: casa ellenistica
Documentazione grafica e fotografica	-

Reperti datanti:

Classe	Forma	Tipo	Numero di frammenti	Datazione	Descrizione ed ipotesi sulla provenienza	Bibliografia
VN	Coppa	Morel 2760	1 orlo	Fine IV- III sec. a.C.	Provenienza: Sicilia occidentale	
Anfore		Greco-italico	7 orli, 4 fondi, 14 anse	Metà IV- metà II sec. a.C.		
Anfore		Africana II D	1 orlo	III- metà IV sec. d.C.		
Anfore		Dressel 1 A	3 orli, 2 anse, 3 pareti	Seconda metà II sec. a.C.		

Reperti di incerta datazione:

<i>Classe</i>	<i>Forma</i>	<i>Tipo</i>	<i>Numero di frammenti</i>	<i>Descrizione ed osservazioni</i>
Lucerna	Non id.	Non id.	1 orlo	Provenienza: Sicilia
VN	Non id.	Non id.	1 parete	Provenienza: Attica
VN	Non id.	Non id.	3 orli, 1 parete, 1 fondo	
VN	Forma aperta	Non id.	3 pareti	Provenienza: Sicilia occidentale
CC	Bacino	Non id.	3 orli	
CC	Olla	Non id.	1 orlo	
CC	Mortaio	Non id.	1 orlo	
CC	Non id.	Non id.	12 orli, 6 fondi, 8 anse, 8 pareti	
Anfore	Non id.	Non id.	1 fondo, 3 anse, 4 pareti	
Laterizi	Coppi		5 orli	
Laterizi	Tegole		3 orli	

SG	632
Provincia:	Trapani
Comune:	Calatafimi
Località:	Contrada Amburgio
Coordinate x, y:	2335245; 4198812
IGM:	F. 257 I NE Segesta
CTR:	F. 606070
Quota:	170 m s.l.m.
Strade:	SP 33
Geologia:	argille e argilliti
Idrografia:	fosso
Uso del suolo:	agricolo
Vegetazione:	vigneto
Metodo di ricognizione:	scoperta occasionale
Visibilità:	1
Descrizione del luogo:	Vigna sulla dorsale meridionale del rilievo di Contrada Amburgio affacciata verso la vallata di Contrada Sasi, 600 m ad E di Ponte Palmieri e 600 m a NO di Casa Gaetano.
Descrizione della UT:	Spargimento di fr. ceramici nella parte S del pendio. Sulla sommità i fr. sono più radi.
Dimensioni e orientamento UT:	12 x 35 m; N/S
Densità media per mq:	3
Cronologia ed interpretazione:	Metà IV- I sec. a.C.: casa ellenistica e romano repubblicana

Reperti datanti:

<i>Classe</i>	<i>Forma</i>	<i>Tipo</i>	<i>Numero di frammenti</i>	<i>Datazione</i>	<i>Descrizione ed ipotesi sulla provenienza</i>	<i>Bibliografia</i>
VN	Coppa	Morel 2714	1 orlo	Fine IV- prima metà III sec. a.C.	Provenienza: Sicilia occidentale	
VN	Aperta	Non id.	2 pareti	Periodo ellenistico	Periodo ellenistico	
Anfore		Greco-italico	4 orli, 1 fondo, 8 anse	Metà IV- metà II sec. a.C.		
Anfore		Dressel 1	2 anse	Metà II- I sec. a.C.		
Anfore		Mau XXXV	1 ansa	I sec. d.C.		
TSA A	Scodella	Hayes 9	1 orlo	II- metà III sec. d.C.		
AdC	Casseruola		1 parete	II- V sec. d.C.		
AdC	Piatto/ coperchio	Atl. CIV n.6	1 orlo			

Reperti di incerta datazione:

<i>Classe</i>	<i>Forma</i>	<i>Tipo</i>	<i>Numero di frammenti</i>	<i>Descrizione ed osservazioni</i>
CC	Non id.	Non id.	4 orli, 5 anse, 1 parete	
CC	Bacino	Non id.	1 orlo	Cordone a ditate molto rovinato.
CC	Bacino	Non id.	1 orlo	
Anfore	Non id.	Non id.	1 fondo, 1 ansa	Cordone a ditate.
TSA	Piatto	Non id.	1 orlo	
Laterizi	Coppi		2 orli	
Laterizi	Tegole		1 orlo	

SG	633
Provincia:	Trapani
Comune:	Calatafimi
Località:	Contrada Fastuchera
Coordinate x, y:	2335219; 4201463
IGM:	F. 257 I NE Segesta
CTR:	F. 606070
Quota:	165 m s.l.m.
Strade:	SP 78
Geologia:	formazione delle Marne di S. Cipirello
Idrografia:	canale
Uso del suolo:	agricolo
Vegetazione:	vigneto
Metodo di ricognizione:	sistematico
Visibilità:	2
Descrizione del luogo:	Stretta valle solcata da fossi di acqua piovana. I vigneti digradano verso un fosso orientato E/O. Il terreno è argilloso.
Descrizione della UT:	Un'ansa e un fondo di catino rinvenuti 300 m a NO della SP 78.
Dimensioni e orientamento UT:	-
Densità media per mq:	0-1
Cronologia ed interpretazione:	IV- I sec. a.C.: frequentazione extrasito
Documentazione grafica e fotografica	-

Reperti datanti:

<i>Classe</i>	<i>Forma</i>	<i>Tipo</i>	<i>Numero di frammenti</i>	<i>Datazione</i>	<i>Descrizione ed ipotesi sulla provenienza</i>	<i>Bibliografia</i>
CC	Non id.	Non id.	1 fondo, 1 ansa, 1 parete	Periodo ellenistico		

SG	640
Provincia:	Trapani
Comune:	Calatafimi
Località:	Contrada Arcauso
Coordinate x, y:	2334626; 4200813
IGM:	F. 257 I NE Segesta

CTR:	F. 606070
Quota:	205 m s.l.m.
Strade:	SP 78
Geologia:	formazione delle Marne di S. Cipirello
Idrografia:	canali
Uso del suolo:	agricolo
Vegetazione:	vigneto
Metodo di ricognizione:	mirato
Visibilità:	1-5
Descrizione del luogo:	Vigna di recente impianto ai piedi dello sperone roccioso di Contrada Bosco, a S di Case Zuaro, con pendenza verso la SP 78. Si affaccia sull'ampia vallata che si stende verso il Monte Bonifato a NE e i poggetti di Contrada Arcauso a S. Lungo il limite SO della vigna sono stati da poco piantati degli olivi.
Descrizione della UT:	Ampia concentrazione di pietre e ceramica 100 m a S di case Zuaro. Nella parte a quota più bassa, a NE, la densità dei reperti, prevalentemente della media età imperiale, è fortissima. In questo contesto sono stati rinvenuti, in maniera puntiforme, fr. di ceramica a VN e di tegole con alette a quarto di cerchio. Il limite NE dell'UT non è stato rilevato a causa della scarsa visibilità.
Dimensioni e orientamento UT:	34 x 125 m
Densità media per mq:	30
Cronologia ed interpretazione:	IV- I sec. a.C.: casa ellenistica/romano repubblicana
Documentazione grafica e fotografica	-

Reperti datanti:

Classe	Forma	Tipo	Numero di frammenti	Datazione	Descrizione ed ipotesi sulla provenienza	Bibliografia
VN	Coppa skyphoide	Morel 3211/12	1 fondo	Fine IV- prima metà III sec. a.C.	Provenienza: Sicilia occidentale	
VN	Coppa skyphoide	Non id.	1 orlo	III- II sec. a.C.	Provenienza: Sicilia occidentale	
VN	Cratere	Non id.	1 fondo	Fine VI- V sec. a.C.		
VN		Campana A	1 orlo	Metà II- inizi I sec. a.C.		
Anfore		Rodio	1 ansa	III- II sec. a.C.		
Anfore		Maña B	1 orlo	IV- II sec. a.C.		
Anfore		Greco-italico	3 orli, 1 fondo, 3	Metà IV- metà II sec.		

			anse	a.C.		
Anfore		Dressel 1	2 orli, 1 ansa	Metà II- I sec. a.C.		
Anfore		Dressel 2/4	5 anse	Seconda metà I a.C.- I sec. d.C.		
Anfore		Ostia III p. 632 n40	2 anse	Metà I- fine III sec. d.C.		
Acroma	Catino carenato	Non id.	1 orlo	XI- XII sec. d.C.		
Anfore	Non id.	Non id.	2 orli, 10 anse, 23 pareti	XI- inizio XII sec. d.C.		
Anfore	Non id.	Non id.	2 orli	XI- XII sec. d.C.		
Anfore		LRA 2	1 orlo	Fine IV -VI sec. d.C.		
Anfore		Key XXV S	2 orli	IV- metà V sec. d.C.		
Pareti sottili	Coppa	Non id.	1 fondo	Fine I sec. a.C.- I sec. d.C.	Decorazione a sabbatura tipo Atl. 63.	
Pareti sottili	Bicchiere	Atl.LXXIX, 15	1 orlo	Metà I sec. d.C.		
Pareti sottili	Coppa	Atl. XCII, 4	1 orlo	Prima metà I sec. d.C.		
TSI	Non id.	Non id.	5 orli, 7 fondi, 29 pareti	Metà I sec. a.C.- I sec. d.C.	Due frammenti presentano applicazioni à la barbotine.	
TSI	Coppa	Atl. XXXVII	3 orli	I sec. d.C.		
RT	Pentola	Non id.	1 orlo	Periodo tardoromano		
TSA A	Non id.	Non id.	5 orli, 17 fondi, 68 pareti	Fine I- III sec. d.C.	Sette pareti presentano rotellatura.	
TSA A	Coppa	Hayes 3 B	16 orli	Fine I- II sec. d.C.		
TSA A	Coppa	Hayes 8 A	14 orli	Fine I- metà II sec. d.C.		
TSA A	Coppa	Hayes 8 B	1 orlo	III sec. d.C.		
TSA A	Coppa	Hayes 9 A	6 orli	II sec. d.C.		
TSA A	Coppa	Hayes 9 B	1 orlo	Seconda metà II sec. d.C.		

TSA A	Scodella	Hayes 6 B	3 orli	Seconda metà II sec. d.C.		
TSA A	Coppa	Hayes 14 A	1 orlo	Fine II- III sec. d.C.		
TSA A	Coppa	Hayes 6 A	1 orlo	Fine I- inizi II sec. d.C.		
TSA A	Coperchio	Non id.	1 orlo	Fine I- III sec. d.C.		
TSA A	Coperchio	Hayes 22 n.3	1 orlo	II sec. d.C.		
TSA A/D	Scodella	Hayes 32	1 orlo	Prima metà III sec. d.C.		
TSA D	Scodella	Hayes 61 A	1 orlo	Metà IV- metà V sec. d.C.		
TSA D	Scodella	Hayes 61 B	2 orli	Metà IV- metà V sec. d.C.		
TSA D	Scodella	Hayes 58 B, 11	1 orlo	Seconda metà IV sec. d.C.		
TSA D	Scodella	Hayes 105, 7-10	1 orlo	Fine VI- metà VII sec. d.C.		
TSA D	Non id.	Non id.	19 pareti	IV- VII sec. d.C.		
TSA E	Piatto	Hayes 68	1 orlo	Metà IV- metà V sec. d.C.		
TSA E	Scodella	Hayes 70	1 orlo	Prima metà V sec. d.C.		
DSV	Catino carenato	Non id.	1 orlo	Prima metà XII sec. d.C.		
DSV	Catino carenato	Non id.	1 orlo, 4 fondi, 1 parete	X-XI sec. d.C.		
DSV	Catino emisferico con orlo a tesa	Non id.	1 orlo	X-XI sec. d.C.		
DSV	Catino carenato	Pavoncella	1 orlo	XI sec. d.C.		
DSV	Non id.	Non id.	1 orlo	XII sec. d.C.		
DSV	Non id.	Non id.	1 orlo, 2 pareti	Medievale		
AdC	Non id.	Non id.	2 orli, 46 pareti	II- V sec. d.C.		

AdC	Pentola	Non id.	17 orli	Metà II- inizi V sec. d.C.		
AdC	Casseruola	Atl. CVI, 10	7 orli	Fine II- inizi V sec. d.C.		
AdC	Casseruola	Atl. CVI, 8	1 orlo	I- II sec. d.C.		
AdC	Piatto/ coperchio	Atl. CIV, 2	6 orli	Prima metà III sec. d.C.		
AdC	Piatto/ coperchio	Atl. CIV, 3	7 orli	II sec. d.C.		
AdC	Piatto/ coperchio	Atl. CIV, 4	4 orli	Prima metà III sec. d.C.		
AdC	Piatto/ coperchio	Atl. CIV, 6	13 orli	Metà II- inizi V sec. d.C.		
Invetriata verde	Catino	Non id.	3 fondi, 1 parete	XII d.C.		
Invetriata verde	Non id.	Non id.	2 orli, 1 parete	Prima metà XII sec. d.C.		
Invetriata verde	Catino con orlo bifido	Non id.	1 orlo	XI sec. d.C.		
Invetriata	Non id.	Non id.		Medievale		

Reperti di incerta datazione:

Classe	Forma	Tipo	Numero di frammenti	Descrizione ed osservazioni
VN	Non id.	Non id.	1 parete	
VN	Non id.	Non id.	3 pareti	Provenienza: Sicilia occidentale
Anfore	Non id.	Non id.	2 orli, 1 fondo, 16 anse, 8 pareti	
Anfore	Non id.	Non id.	2 anse	Provenienza: Egeo
Anfore	Non id.	Non id.	4 anse, 1 parete	Provenienza: Africa
CC	Catino	Non id.	12 orli (2 contigui)	
CC	Coppa	Non id.	1 orlo	
CC	Coperchio	Non id.	1 ansa	
CC	Scodella	Non id.	1 orlo	
CC	Olla	Non id.	1 orlo	
CC	Pentola	Non id.	1 orlo	
CC	Brocca	Non id.	2 orli, 2 anse	
CC	Non id.	Non id.	30 orli, 56 fondi, 58 anse, 56 pareti	
CC	Unguentario	Non id.	1 fondo, 1 collo, 3 pareti	
CC	Oscillum	Non id.		

CC	Non id.	Non id.	1 orlo, 1 parete	Motivo ad onde inciso
RT	Pentola	Non id.	4 orli	
RT	Casseruola	Non id.	4 orli	
RT	Coperchio	Non id.	5 orli	
AdC	Piatto/ coperchio	Non id.	3 orli	
Dipinta	Non id.	Non id.	2 orli, 1 fondo, 3 anse, 16 pareti	
Lucerne	Non id.	Non id.	1 becco, 2 pareti	Il becco é di età augustea.
Laterizi	Tegola		1 orlo	

SG	645
Provincia:	Trapani
Comune:	Calatafimi
Località:	Contrada Arcauso
Coordinate x, y:	2334672; 4200866
IGM:	F. 257 I NE Segesta
CTR:	F. 606070
Quota:	200 m s.l.m.
Strade:	SP 78
Geologia:	formazione delle Marne di S. Cipirello
Idrografia:	fossi
Uso del suolo:	agricolo
Vegetazione:	vigneto
Metodo di ricognizione:	mirato
Visibilità:	0
Descrizione del luogo:	Vigna ai piedi dello sperone roccioso di Contrada Bosco, a SE di Case Zuaro, compendenza verso la SP 78. Si affaccia su un'ampia vallata che si estende fino al Monte Bonifato a NE e i poggetti di Contrada Arcauso a S.
Descrizione della UT:	Spargimento di fr. fittili in prossimità del limite E dell' UT 640. La scarsissima visibilità rende molto difficile capire i rapporti tra le UT. Sarebbe comunque che nella parte meridionale, dove i cocci sono prevalenti, i reperti siano più antichi mentre in quella settentrionale più tardi.
Dimensioni e orientamento UT:	-
Densità media per mq:	-
Cronologia ed interpretazione:	Metà IV- metà II sec. a.C.: spargimento relativo all'UT 640
Documentazione grafica e fotografica	-

Reperti datanti:

<i>Classe</i>	<i>Forma</i>	<i>Tipo</i>	<i>Numero di frammenti</i>	<i>Datazione</i>	<i>Descrizione ed ipotesi sulla provenienza</i>	<i>Bibliografia</i>
Anfore		Greco-italico	1 ansa	Metà IV- metà II sec. a.C.		
Anfore	Non id.	Non id.	2 anse, 7 pareti	Metà X- XII sec. d.C.		
Acroma	Scodella	Non id.	1 orlo	Medievale		
TSA D	Scodella	Hayes 58	1 orlo	Fine IV- inizi V sec. d.C.		
TSA D	Scodella	Non id.	1 fondo	V d.C.		

Reperti di incerta datazione:

<i>Classe</i>	<i>Forma</i>	<i>Tipo</i>	<i>Numero di frammenti</i>	<i>Descrizione ed osservazioni</i>
CC	Non id.	Non id.	3 orli, 2 fondi, 3 anse, 2 pareti	

SG

650

Provincia:

Trapani

Comune:

Calatafimi

Località:

Contrada Sasi

Coordinate x, y:

2335734, 4197250

IGM:

F. 257 I SE Calatafimi

Quota:

180 m s.l.m.

Strade:

strada Sasi- Alcamo

Geologia:

Formazione di Cozzo Terravecchia

Idrografia:

canale

Uso del suolo:

agricolo

Vegetazione:

arato

Metodo di ricognizione:

sistematico

Visibilità

4

Descrizione del luogo:

Campo arato su un terrazzo pianeggiante affacciato a N sulla ripida valle in fondo alla quale scorre il canale affluente del fiume freddo. E' delimitato a S dalla strada Sasi- Alcamo, ad E da una strada bianca che costeggia una casa moderna, ad O da un cementificio di recente costruzione. Tutta la zona è inquinata da scarichi di edifici moderni.

Descrizione della UT:

Vasto spargimento di fr. fittili che dalla strada bianca ad E si estende lungo una fascia che occupa tutta la parte centrale del

campo con orientamento E/O, descrivendo però una curva verso nord. La densità dei reperti è bassa in rapporto alla vastità dell'area, ma si notano tre zone di massima concentrazione, in corrispondenza delle quali aumentano anche i ciottoli di fiume: una al centro del campo, dove il terreno forma un leggero avvallamento (10 x 20 m), una più ad O (5 x 4 m) e una più a N, verso il limite del campo e il declivio (10 x 20 m). I fr. laterizi sono pochi, di piccole dimensioni, e presentano a prima vista la tipica aletta delle tegole segestane. Qualche scheggia minuscola di ossa.

Dimensioni e orientamento UT: 100 x 70 m, E/O
Densità media per mq: 15-20; 3-4
Cronologia ed interpretazione: Prima metà del V- I secolo a.C.: sepolcristo
Documentazione grafica e fotografica -

Reperti datanti:

<i>Classe</i>	<i>Forma</i>	<i>Tipo</i>	<i>Numero di frammenti</i>	<i>Datazione</i>	<i>Descrizione ed ipotesi sulla provenienza</i>	<i>Bibliografia</i>
VN	Skyphos	Morel 4370/80	1 orlo	Metà IV- metà III a.C.	Provenienza: Segesta	
VN	Bacino o coppa	Non id.	1 orlo	IV- prima metà III a.C.	Provenienza: Sicilia occidentale	
VN	Patera	Morel 1335	1 orlo	Fine IV- prima metà III a.C.	Provenienza: Sicilia occidentale	
VN	Forma aperta	Non id.	1 fondo	Seconda metà IV a.C.		
VN	Kylix	Non id.	1 fondo	Prima metà V a.C.	Provenienza: Attica	
VN	Lekythos	Non id.	1 fondo	Prima metà V a.C.	Provenienza: Attica	
VN	Kylix	Non id.	1 fondo	Fine VI- V a.C.		
Anfore		Greco-italico	1 ansa, 1 parete	Metà IV- metà II a.C.		
Anfore		Dressel 1	1 ansa	Fine II- prima metà del I secolo a.C.		
Anfore		Ionico- massaliota	1 orlo	Fine VI- prima metà		Camerata Scovazzo 2008,

				del IV sec. a.C.		p. 508
Anfore		Non id.	1 collo, 1 parete	XI- XII d.C.		
Anfore	Non id.	Non id.	2 pareti	Periodo medievale		
CC	Casseruola	Non id.	1 orlo	Periodo ellenistico		
CC	Catino	Non id.	2 orli	Periodo ellenistico		
Acroma	Vaso con filtro	Non id.	1 orlo	X- XIII d.C.		
Acroma	Pentola	Non id.	2 pareti	X- XI d.C.		

Reperti di incerta datazione:

<i>Classe</i>	<i>Forma</i>	<i>Tipo</i>	<i>Numero di frammenti</i>	<i>Descrizione ed osservazioni</i>
VN	Non id.	Non id.	1 ansa, 4 pareti	Provenienza: Attica
Anfore	Non id.	Non id.	1 fondo, 1 ansa,	
CC	Non id.	Non id.	10 orli, 12 fondi, 30 anse, 20 pareti	
RT	Coperchio	Non id.	1 orlo, 3 anse	
CC	Scodella	Non id.	2 orli	
CC	Olla	Non id.	1 orlo	
CC	Brocca trilobata	Non id.	1 orlo	
CC	Catino	Non id.	1 ansa	Catino con anse orizzontali.
Laterizi	Tegola		1 orlo	

SG

651

Provincia:

Trapani

Comune:

Calatafimi

Località:

Contrada Piraino

Coordinate x, y:

2336735; 4197604

IGM:

F. 257 I SE Calatafimi

CTR:

F. 606070

Quota:

155 m s.l.m.

Strade:

strada Sasi- Alcamo

Geologia:

formazione di Cozzo Terravecchia

Idrografia:	fosso
Uso del suolo:	agricolo
Vegetazione:	vigneto
Metodo di ricognizione:	sistematico (ogni 10 m)
Visibilità:	2
Descrizione del luogo:	Vigna in un pianoro che si affaccia sulla ripida valle in fondo alla quale scorre il canale affluente del fiume Freddo. A S passa la strada Sasi- Alcamo.
Descrizione della UT:	Piccola concentrazione di fr. laterizi e pochissima ceramica nella vigna ca. 40 m a E di un casottino. I laterizi sono molto sbriciolati e di fattura abbastanza grezza.
Dimensioni e orientamento UT:	10x3 m; N/S
Densità media per mq:	1-4
Cronologia ed interpretazione:	Metà IV- metà II sec. a. C.: casa ellenistica
Documentazione grafica e fotografica	-

Reperti datanti:

<i>Classe</i>	<i>Forma</i>	<i>Tipo</i>	<i>Numero di frammenti</i>	<i>Datazione</i>	<i>Descrizione ed ipotesi sulla provenienza</i>	<i>Bibliografia</i>
Anfore		Greco-italico	2 anse	Metà IV- metà II sec. a.C.		

Reperti di incerta datazione:

<i>Classe</i>	<i>Forma</i>	<i>Tipo</i>	<i>Numero di frammenti</i>	<i>Descrizione ed osservazioni</i>
Anfore	Non id.	Non id.	1 orlo, 1 ansa	
CC	Non id.	Non id.	2 fondi, 1 parete	
Laterizi	Tegola		3 orli	

SG	653
Provincia:	Trapani
Comune:	Calatafimi
Località:	Contrada Rincione
Coordinate x, y:	2337309; 4198156
IGM:	F. 257 I SE Calatafimi

CTR:	F. 606080
Quota:	115 m s.l.m.
Strade:	strada Sasi- Alcamo
Geologia:	formazione di Cozzo Terravecchia
Idrografia:	affluente del Fiume Freddo
Uso del suolo:	agricolo
Vegetazione:	fresato/vigna
Metodo di ricognizione:	sistematico (ogni 10 m)
Visibilità:	3-4
Descrizione del luogo:	Versante N della valle di Contrada Rincione, sulla sommità della quale passa la strada Sasi- Alcamo. In fondo alla valle scorre l'affluente del fiume Freddo.
Descrizione della UT:	Cocci sparsi in vari campi adiacenti lungo il pendio.
Dimensioni e orientamento UT:	-
Densità media per mq:	-
Cronologia ed interpretazione:	IV- I sec. a.C.: frequentazione extrasito
Documentazione grafica e fotografica	

Reperti datanti:

<i>Classe</i>	<i>Forma</i>	<i>Tipo</i>	<i>Numero di frammenti</i>	<i>Datazione</i>	<i>Descrizione ed ipotesi sulla provenienza</i>	<i>Bibliografia</i>
VN	Non id.	Non id.	1 orlo, 1 parete	IV- I sec. a.C.		

Reperti di incerta datazione:

<i>Classe</i>	<i>Forma</i>	<i>Tipo</i>	<i>Numero di frammenti</i>	<i>Descrizione ed osservazioni</i>
CC	Non id.	Non id.	1 orlo, 1 fondo	

SG	654
Provincia:	Trapani
Comune:	Calatafimi
Località:	Contrada Rincione
Coordinate x, y:	2337520; 4198244
IGM:	F. 257 I SE Calatafimi
CTR:	F. 606080
Quota:	130 m s.l.m.
Strade:	strada Sasi- Alcamo

Geologia:	alluvioni antiche e recenti
Idrografia:	affluente del fiume Freddo
Uso del suolo:	incolto
Vegetazione:	sterpi
Metodo di ricognizione:	sistematico (ogni 6 m)
Visibilità:	1
Descrizione del luogo:	Versante N della valle di Contrada Rincione, sulla sommità della quale passa la strada Sasi- Alcamo. In fondo alla valle scorre l'affluente del fiume Freddo.
Descrizione della UT:	Pochi fr. laterizi tra i quali una tegola con aletta a quarto di cerchio e due fr. di bacino posti sul limite settentrionale del terrazzo.
Dimensioni e orientamento UT:	-
Densità media per mq:	0-3
Cronologia ed interpretazione:	IV- II sec. a.C.: casa ellenistica
Documentazione grafica e fotografica	-

Reperti datanti:

<i>Classe</i>	<i>Forma</i>	<i>Tipo</i>	<i>Numero di frammenti</i>	<i>Datazione</i>	<i>Descrizione ed ipotesi sulla provenienza</i>	<i>Bibliografia</i>
CC	Catino	Non id.	2 orli	Periodo ellenistico		

Reperti di incerta datazione:

<i>Classe</i>	<i>Forma</i>	<i>Tipo</i>	<i>Numero di frammenti</i>	<i>Descrizione ed osservazioni</i>
Laterizi	Tegole		1 orlo	